










PRINCIPAUX PROJETS MAURICIE

-  **1. Autoroute 40**
Entre la sortie 210 (route 352) et la sortie 220 (route 359) en direction est et ouest
CHAMPLAIN ET SAINT-MAURICE
• Asphaltage
-  **2. Autoroute 40**
Entre la sortie 198 (boulevard des Récollets) et la sortie 203 (boulevard Thibeau) en direction est
TROIS-RIVIÈRES
• Asphaltage
-  **3. Autoroute 40**
Entre la route Courteau et la sortie 210 (route 352) en direction est
TROIS-RIVIÈRES
• Asphaltage
-  **4. Autoroute 40**
Entre la sortie 198 (boulevard des Récollets) et la sortie 203 (boulevard Thibeau)
TROIS-RIVIÈRES
• Correction de talus
-  **5. Autoroute 55**
Entre la limite de Saint-Boniface et la sortie 202 (Saint-Étienne-des-Grès)
en direction sud
SAINT-ÉTIENNE-DES-GRÈS
• Asphaltage
-  **6. Autoroute 55**
Entre la sortie 226 (8^e Rue) et la sortie 223 (5^e Avenue) en direction sud
SHAWINIGAN
• Asphaltage
-  **7. Autoroute 55 et boulevard Jean XXIII**
Pont d'étagement sur le boulevard Jean-XXIII enjambant l'autoroute 55
TROIS-RIVIÈRES
• Élargissement du pont

**INVESTISSEMENTS
ROUTIERS
2011 - 2012**
DES CHANTIERS POUR
FAIRE AVANCER LE QUÉBEC



Nos infrastructures,
c'est **100 000**
emplois

- \$** 8. **Route 138**
Pont Duplessis Est enjambant la rivière Saint-Maurice
TROIS-RIVIÈRES

 - Réfection du tablier du pont

- \$** 9. **Route 138**
Pont sur la route 138 enjambant la Petite rivière Yamachiche
YAMACHICHE

 - Reconstruction du pont
 - Réaménagement de l'intersection

- \$** 10. **Route 153**
Zone urbaine
SAINT-BARNABÉ

 - Reconstruction de la chaussée
(contribution de la Municipalité de Saint-Barnabé)

- \$** 11. **Route 153**
Entre la route 138 et le pont Bournival (à la limite de Saint-Barnabé)
YAMACHICHE

 - Asphaltage

- \$** 12. **Route 155**
Au kilomètre 108
LA TUQUE

 - Stabilisation de talus

- \$** 13. **Route 155**
Pont Champoux enjambant la rivière Mékinac
SAINT-ROCH-DE-MÉKINAC

 - Réfection du tablier du pont

- \$** 14. **Route 348**
Entre la limite de Saint-Didace et la zone urbaine de Saint-Édouard-de-Maskinongé
SAINT-ÉDOUARD-DE-MASKINONGÉ

 - Réfection de la chaussée

- \$** 15. **Route 349**
De la voie ferrée au ruisseau Paillé
LOUISEVILLE

 - Réfection de la chaussée

INVESTISSEMENTS ROUTIERS 2011 - 2012

DES CHANTIERS POUR
FAIRE AVANCER LE QUÉBEC



Nos infrastructures,
c'est **100 000**
emplois

- \$** 16. **Route 349**
Ruisseau Saint-Louis
SAINT-PAULIN
• Réfection de ponceaux
- \$** 17. **Route 349**
Entre le rang Belle-Montagne et le chemin Saint-Joseph
SAINT-PAULIN
• Asphaltage
- \$** 18. **Route 350**
Entre le rang Petit-Bellechasse Nord (Charette)
et la route 349 (Saint-Paulin)
CHARETTE ET SAINT-PAULIN
• Réfection de la chaussée
- \$** 19. **Route 352**
Entre la rue de l'Église (Saint-Narcisse) et la route 159 (Saint-Stanislas)
SAINT-NARCISSE ET SAINT-STANISLAS
• Réfection de la chaussée
- \$** 20. **Route 359**
De part et d'autre de la route Trépanier
SAINT-NARCISSE
• Reconstruction de la route
- \$** 21. **Route 359**
Entre la limite de Saint-Narcisse et la route 153
SHAWINIGAN
• Asphaltage
- \$** 22. **Chemin de la Croche**
Divers tronçons (entre les kilomètres 1 et 10)
LA TUQUE
• Réfection de la chaussée
• Remplacement de ponceaux

INVESTISSEMENTS ROUTIERS

2011 - 2012

DES CHANTIERS POUR
FAIRE AVANCER LE QUÉBEC



Nos infrastructures,
c'est **100 000**
emplois

- \$ 23. Route forestière 25**
Entre le chemin de La Croche et la réserve de Wemotaci
LA TUQUE
 - Rechargement de gravier

- \$ 24. Route Livernoche**
De l'autoroute 40 à la route 138
LOUISEVILLE
 - Asphaltage

- \$ 25. Route d'Obedjiwan**
Divers endroits entre le kilomètre 118 et le kilomètre 145
LAPERYÈRE
 - Reprofilage de la route de gravier

- \$ 26. Rue de la Fabrique**
Pont enjambant la rivière Chacoura
SAINT-LÉON-LE-GRAND
 - Reconstruction du pont
 - Asphaltage

- \$ 27. Région de la Mauricie**
DIVERSES MUNICIPALITÉS
 - Réfection de 44 ponceaux