






INVESTISSEMENTS ROUTIERS 2011 - 2012

DES CHANTIERS POUR
FAIRE AVANCER LE QUÉBEC



Nos infrastructures,
c'est **100 000**
emplois

PRINCIPAUX PROJETS LAURENTIDES

-  **1. Autoroute 15**
Du kilomètre 61 au kilomètre 75 en direction nord
SAINTE-ADÈLE, PIEDMONT
 - Asphaltage
-  **2. Autoroute 50**
Du kilomètre 261 au kilomètre 270
MIRABEL
 - Asphaltage
-  **3. Autoroute 640**
Échangeur de l'autoroute 640 et de la route 148
SAINT-EUSTACHE
 - Réaménagement de l'échangeur (suite des travaux entrepris en 2010)
(contribution du gouvernement du Canada)
-  **4. Autoroutes 640 et 15**
Échangeur de l'autoroute 640 avec l'autoroute 15
BOISBRIAND
 - Réaménagement de l'échangeur (suite des travaux entrepris en 2007)
-  **5. Autoroute 640 et route 344**
SAINT-JOSEPH-DU-LAC
 - Réaménagement de l'intersection

**INVESTISSEMENTS
ROUTIERS
2011 - 2012**
DES CHANTIERS POUR
FAIRE AVANCER LE QUÉBEC



Nos infrastructures,
c'est **100 000**
emplois

- \$** 6. **Route 117**
Du pont de la Décharge du lac Désiré au pont de la rivière Saguy sur 6,2 km
RIVIÈRE-ROUGE

 - Asphaltage

- \$** 7. **Route 117**
Du chemin de l'Église sud au ruisseau Bush sur 6 km
MONT-LAURIER

 - Réfection de la chaussée
 - Reconstruction de la route

- \$** 8. **Route 117**
Entre les municipalités de Labelle et de La Conception sur 9,5 km
LABELLE, LA CONCEPTION

 - Asphaltage

- \$** 9. **Route 117**
De la rue Guindon à la rue de l'Edelweiss sur 2,1 km
SAINTE-AGATHE-DES-MONTS

 - Asphaltage

- \$** 10. **Route 117**
Voie de contournement de Labelle
LABELLE

 - Construction de la route

- \$** 11. **Route 148**
Du chemin Clément-Pesant à environ 1 km à l'est du rang Saint-Joachim sur
11,3km
MIRABEL

 - Asphaltage

INVESTISSEMENTS ROUTIERS

2011 - 2012

DES CHANTIERS POUR
FAIRE AVANCER LE QUÉBEC



Nos infrastructures,
c'est **100 000**
emplois

- \$** 12. **Route 148**
De la route 344 à la limite est de la municipalité sur 2,9 km
GRENVILLE-SUR-LA-ROUGE

 - Réfection de la chaussée

- \$** 13. **Route 148**
De la limite ouest de la municipalité de Brownsburg-Chatham à la
montée Vachon sur 5,8 km
BROWNSBURG-CHATHAM

 - Asphaltage

- \$** 14. **Route 309**
Du chemin Diotte au chemin du Cap en direction nord sur 6,9 km
SAINT-AIMÉ-DU-LAC-DES-ÎLES

 - Réfection de la chaussée

- \$** 15. **Route 309**
Pont Lajeunesse enjambant la rivière du Sourd
NOTRE-DAME-DU-LAUS

 - Reconstruction du pont

- \$** 16. **Route 311**
Du chemin des Plages au cours d'eau Boies en direction nord sur 5 km
LAC-DES-ÉCORCES

 - Réfection de la chaussée

- \$** 17. **Route 327**
De la route 364 à la montée Tassé sur 10,4 km
ARUNDEL

 - Réfection de la chaussée

INVESTISSEMENTS ROUTIERS

2011 - 2012

DES CHANTIERS POUR
FAIRE AVANCER LE QUÉBEC



Nos infrastructures,
c'est **100 000**
emplois

- \$** 18. **Route 329**
De 500 mètres du ruisseau Williams à la limite de la municipalité de Gore en direction nord sur 13,7 km
LACHUTE, GORE
• Réfection la chaussée
- \$** 19. **Route 335**
Tronçon de 1 km au sud de la rivière Mascouche
SAINTE-ANNE-DES-PLAINES
• Reconstruction de la route
- \$** 20. **Route 344**
De la rue du Barrage à la montée Saint-Philippe en direction ouest sur 3,6 km
BROWNSBURG-CHATHAM
• Asphaltage
- \$** 21. **Route 344**
Pont enjambant l'autoroute 15
BOISBRIAND
• Reconstruction du pont
- \$** 22. **Boulevard du Grand-Héron**
Pont enjambant l'autoroute 15
SAINT-JÉRÔME
• Reconstruction du pont
(contribution de la Ville de Saint-Jérôme)
- \$** 23. **Chemin de la Macaza**
De la route 117 jusqu'au chemin de l'Aéroport sur 7,5 km
RIVIÈRE-ROUGE
• Réfection de la chaussée

INVESTISSEMENTS ROUTIERS

2011 - 2012

DES CHANTIERS POUR
FAIRE AVANCER LE QUÉBEC



Nos infrastructures,
c'est **100 000**
emplois

- \$** **24. Chemin des Mille-Îles**
Entre le chemin Raymond et le chemin du lac Robert
MILLE-ÎLES
 - Reconstruction de la route

- \$** **25. Chemin principal**
De 200 mètres au nord de la rue Ulric-Charland au lac
Saint-François-Xavier sur 9 km
WENWORTH-NORD
 - Asphaltage