








PRINCIPAUX PROJETS ESTRIE


-  **1. Autoroute 10**
Au-dessus du chemin de fer Montréal Maine Atlantique (MMA)
MAGOG
 - Reconstruction du pont


-  **2. Autoroute 55**
De la route 143 au chemin Curtis
STANSTEAD ET STANSTEAD-EST
 - Asphaltage

-  **3. Autoroute 55**
Du poste frontalier à la limite de Stanstead
STANSTEAD
 - Construction d'une nouvelle bretelle
(contribution du Gouvernement du Canada)

-  **4. Autoroute 410**
SHERBROOKE, WATERVILLE
 - Construction de l'échangeur de la route 108-143
 - Construction d'un pont enjambant la rivière Massawippi
 - Prolongement de l'autoroute

-  **5. Autoroute 610 et route 112**
SHERBROOKE
 - Réaménagement de l'intersection

-  **6. Route 108**
À l'intersection de la route 147
WATERVILLE
 - Réaménagement de l'intersection


-  **7. Route 112**
À l'intersection du chemin Galipeau
ASCOT CORNER
 - Réaménagement de l'intersection


INVESTISSEMENTS ROUTIERS 2011 - 2012


DES CHANTIERS POUR
FAIRE AVANCER LE QUÉBEC





Nos infrastructures,
c'est **100 000**
emplois


-  **8. Route 141**
De 10 km de la frontière en direction nord sur 7 km
SAINT-HERMÉNÉGILDE


 - Asphaltage
-  **9. Route 143 enjambant la rivière Niger**
STANSTEAD-EST

 - Reconstruction du pont
-  **10. Route 206**
Route 141 en direction est
COATICOOK

 - Réfection de la chaussée
(contribution de la Municipalité de Coaticook)
-  **11. Route 208**
Pont enjambant la rivière Tomifobia
HATLEY

 - Reconstruction du pont
-  **12. Route 212**
De la limite de La Patrie en direction est sur 6 km
NOTRE-DAME-DES-BOIS

 - Asphaltage
-  **13. Route 214**
De la rue Coleman en direction ouest sur 8 km
BURY, LINGWICK, SCOTSTOWN

 - Asphaltage
-  **14. Route 216**
Entre la bretelle de l'autoroute 610 en direction sud et la rue James-Quintin
SHERBROOKE

 - Construction d'une bande centrale

INVESTISSEMENTS ROUTIERS 2011 - 2012

DES CHANTIERS POUR
FAIRE AVANCER LE QUÉBEC



Nos infrastructures,
c'est **100 000**
emplois

- \$** 15. **Routes 245 et 243**
Au sud de la limite de Bolton-Est en direction nord sur 12 km
BOLTON-EST, EASTMAN, POTTON, SAINT-ÉTIENNE-DE-BOLTON
• Asphaltage
- \$** 16. **Route 249**
De la limite de Val-Joli en direction nord sur 8 km
SAINT-CLAUDE
• Asphaltage
- \$** 17. **Route 257**
À 300 m de la route 210
CHARTIERVILLE
• Réfection de la chaussée
(contribution de la Municipalité de Chartierville)
- \$** 18. **Route 263**
À l'agglomération Saint-Samuel Station
SAINTE-CÉCILE-DE-WHITTON
• Réfection de la chaussée
(contribution de la Municipalité de Sainte-Cécile-de-Whitton)
- \$** 19. **Chemin Baldwin-Mills**
Du chemin Adam à la route 141 sur 5 km
COATICOOK
• Asphaltage
- \$** 20. **Chemin Audit**
Pont enjambant la rivière Nicolet
DUDSWELL
• Reconstruction d'un pont
- \$** 21. **Chemin du Petit-Canada**
Pont enjambant la rivière Ditton
LA PATRIE
• Reconstruction du pont


INVESTISSEMENTS ROUTIERS


2011 - 2012


DES CHANTIERS POUR
FAIRE AVANCER LE QUÉBEC




Nos infrastructures,
c'est **100 000**
emplois

-  **22. Boulevard St-François**
De l'intersection du chemin Notre-Dame-des-Mères à l'autoroute 610 sur 7 km
SHERBROOKE
 - Asphaltage

-  **23. Chemin Georges-Vallières**
Pont enjambant le ruisseau Kee
SHERBROOKE
 - Reconstruction du pont

-  **24. Chemin North Hill**
Pont enjambant la rivière Legendre
STORNOWAY
 - Reconstruction du pont

-  **25. Chemin de Stratford**
De la route 161 sur 8,8 km en direction nord
STRATFORD
 - Asphaltage