









PRINCIPAUX PROJETS CENTRE-DU-QUÉBEC

-  **1. Autoroute 20 et boulevard Foucault**
Pont d'étagement sur le boulevard Foucault enjambant l'autoroute 20 (échangeur 181)
DRUMMONDVILLE
 - Reconstruction du pont
 - Réfection du système d'éclairage
-  **2. Autoroute 20**
De la limite de Saint-Germain-de-Grantham à la limite de Sainte-Hélène-de-Bagot
en direction ouest
SAINT-EUGÈNE
 - Asphaltage
-  **3. Autoroute 20 et 10^e Rang**
Pont d'étagement sur le 10^e Rang enjambant l'autoroute 20
SAINT-GERMAIN-DE-GRANTHAM
 - Reconstruction du pont
-  **4. Autoroute 20**
De la limite de Manseau à la rivière Bécancour en direction ouest
SAINT-LOUIS-DE-BLANDFORD
 - Asphaltage
-  **5. Autoroute 20**
De la limite de Saint-Louis-de-Blandford et la sortie 220 (route 261)
en direction ouest
SAINTE-ANNE-DU-SAULT
 - Asphaltage
-  **6. Autoroute 20**
De la sortie 210 (autoroute 55) à la sortie 196 (route 259) en direction ouest
SAINTE-EULALIE
 - Asphaltage

INVESTISSEMENTS ROUTIERS 2011 - 2012

DES CHANTIERS POUR
FAIRE AVANCER LE QUÉBEC



Nos infrastructures,
c'est **100 000**
emplois

- \$** 7. **Autoroute 20**
Pont d'étagement enjambant la voie ferrée
VILLEROY

 - Reconstruction du pont
(contribution du gouvernement du Canada)

- \$** 8. **Autoroute 55**
Intersection de l'autoroute 55 et du boulevard des Acadiens
BÉCANCOUR

 - Construction d'un nouvel échangeur

- \$** 9. **Autoroute 55**
Entre la sortie 116 (route 139) et la sortie 111 (route Caya) en direction sud
DRUMMONDVILLE

 - Réfection de la chaussée

- \$** 10. **Route 116**
Du 9^e Rang à la limite de Richmond
DURHAM-SUD

 - Asphaltage

- \$** 11. **Route 132**
De la route Courteau à la route 265
DESCHAILLONS-SUR-SAINT-LAURENT

 - Asphaltage

- \$** 12. **Route 132**
Pont David-Laperrière enjambant la rivière Saint-François
SAINT-FRANÇOIS-DU-LAC ET PIERREVILLE

 - Reconstruction du pont

- \$** 13. **Route 139**
Zone urbaine
WICKHAM

 - Reconstruction de la route
(contribution de la Municipalité de Wickham)

INVESTISSEMENTS ROUTIERS

2011 - 2012

DES CHANTIERS POUR
FAIRE AVANCER LE QUÉBEC



Nos infrastructures,
c'est **100 000**
emplois

- \$** 14. **Route 161**
De la route Goupil à la rue de l'Accueil
CHESTERVILLE
• Asphaltage
- \$** 15. **Route 165**
SAINTE-SOPHIE-D'HALIFAX
• Réfection d'un ponceau
- \$** 16. **Route 216**
Entre la route 161 et la limite de Saint-Fortunat
HAM-NORD
• Rechargement de gravier
- \$** 17. **Route 255**
Divers endroits
BAIE-DU-FEBVRE ET SAINT-LUCIEN
• Asphaltage d'accotements
- \$** 18. **Route 255**
Entre l'autoroute 20 et la limite de Drummondville
SAINT-CYRILLE-DE-WENDOVER
• Réfection de la chaussée
- \$** 19. **Route 259**
Du début de la zone urbaine à la route 226
SAINTE-MONIQUE
• Asphaltage
- \$** 20. **Boulevard Jutras**
Entre la route 116 et le pont de la rivière Gosselin
VICTORIAVILLE
• Ajout de voies

INVESTISSEMENTS ROUTIERS

2011 - 2012

DES CHANTIERS POUR
FAIRE AVANCER LE QUÉBEC



Nos infrastructures,
c'est **100 000**
emplois

- \$** 21. **Chemin Principal**
Du 12^e Rang (à Sainte-Séraphine) à la route de Warwick (à Saint-Albert)
SAINTE-SÉRAPHINE, SAINT-ALBERT

 - Asphaltage
- \$** 22. **Rang Sainte-Anne**
Entre le chemin Gamelin et l'autoroute 20
DRUMMONDVILLE

 - Asphaltage
- \$** 23. **Route Bellevue**
Pont enjambant la rivière Bourbon
PLESSISVILLE

 - Reconstruction du pont
- \$** 24. **Rue Principale**
De la route 122 à l'autoroute 955
SAINT-ALBERT

 - Asphaltage
- \$** 25. **Région du Centre-du-Québec**
DIVERSES MUNICIPALITÉS

 - Réfection de 50 ponceaux