

INVENTAIRE ARCHEOLOGIQUE DE
L'AIRE D'ETUDE DU VILLAGE D'AKULIVIK,
NOUVEAU-QUEBEC: REFECTION DES
INFRASTRUCTURES AEROPORTUAIRES

TOME 2: FICHES ET PHOTOGRAPHIES

PRESENTE AU:
SERVICE DE L'ENVIRONNEMENT
MINISTERE DES TRANSPORTS DU QUEBEC

PAR:
L'INSTITUT CULTUREL AVATAQ INC.

FEVRIER 1989




Photo 1. Aire A-1, vers la Pointe Migeon.




Photo 2. Aire A-1, rive nord de la rivière Illukotat (près des rapides), vers l'ouest.



Photo 3. Aire A-2, cercle de tente néo-historique à 200m de la côte.



Photo 4. Site JeGn-13, structure 2, vers le nord.



Photo 5. Site JeGn-13, structure 3, vers le nord.



Photo 6. Site JeGn-14, structure 1, vers le nord.



Photo 7. Site JeGn-15, structure 1, vers le sud.




Photo 8. Vue générale du site JeGn-16, vers le nord-ouest.




Photo 9. Site JeGn-16, structure 1, vers le nord.




Photo 10. Site JeGn-16, structures 2 et 3, vers l'ouest.




Photo 11. Site JeGn-16, structure 4 à l'avant-plan, vers le sud-est.




Photo 12. Site JeGn-18, structure 4, vers le sud-ouest.



Photo 13. Site JeGn-18, cache, vers le sud.



Photo 14. Site JeGn-19, structure 5, vers l'ouest.




Photo 15. Site JeGn-19, structures 6 et 7, vers l'ouest.




Photo 16. Site JeGn-21, structure 1, vers l'est.



Photo 17. Site JeGn-21, structure 2, vers l'est.




Photo 18. Site JeGn-21, structure 3, vers le sud-est.




Photo 19. Site Site JeGn-24, structure 1, vers le nord-ouest.




Photo 20. Site Site JeGn-24, structure ?.




Photo 21. Site JeGn-26, vue générale, vers l'est.



Photo 22. Site JeGn-26, structures 3 et 4, vers l'est.




Photo 23. Site JeGn-27, structure 5, vers le nord.




Photo 24. Site JeGn27, structure 10, vers le sud.



Photo 25. Site JeGn-28, cache, vers l'ouest.




Photo 26. Site JeGn28, cache.




Photo 27. Site JeGn-30, structure 3, vers l'est.



Photo 28. Site JeGn-31, structure 1, vers le nord-ouest.



Photo 29. Site JeGn-31, structure 2.




Photo 30. Site JeGn-31, structure 3.

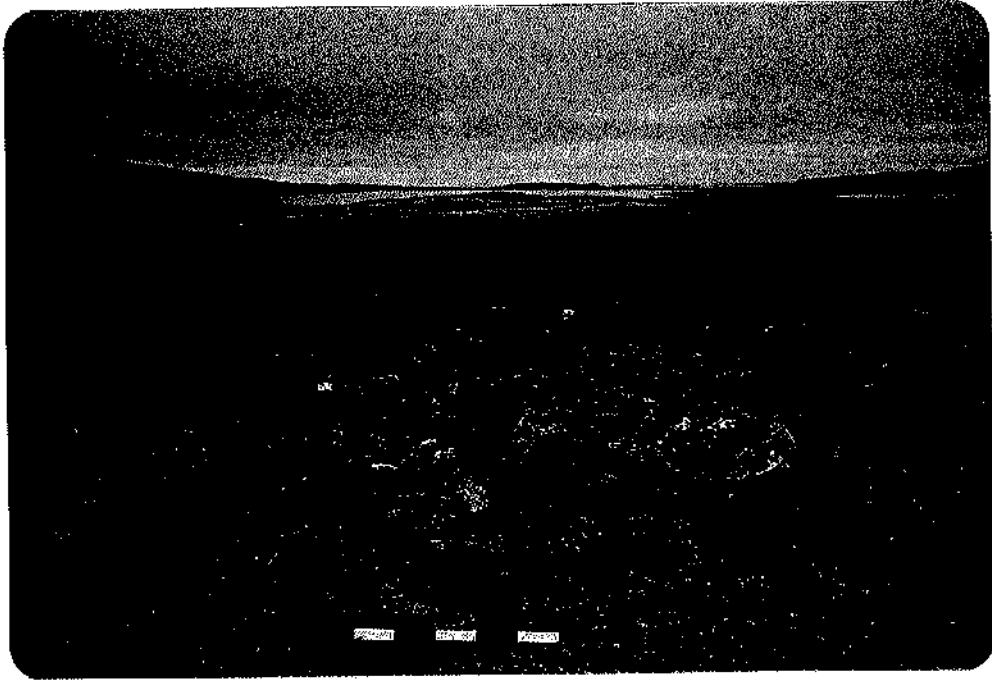


Photo 31. Site JeGn-31, structure 4, vers le sud.




Photo 32. Site JeGn-32, structure 1, vers le sud-est.



Photo 33. Site JeGn-33, vue générale, vers le nord.



Photo 34. Site JeGn-34, structure 1, vers le sud.

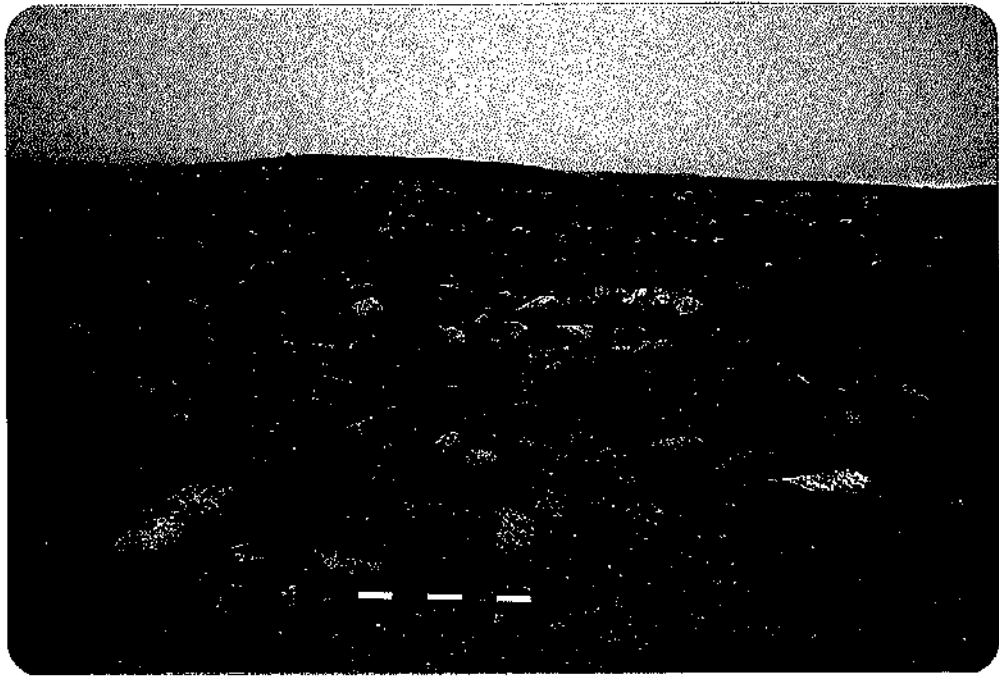


Photo 35. Site JeGn-34, structure 2, vers l'est.



Photo 36. Site JeGn-38, vers le nord.



Photo 37. Site JeGm-3, vue générale de la déflation, vers le nord.




Photo 38. Site JeGm-4, structure 1, vers l'est.




Photo 39. Site JeGm-5, structure 1, vers le nord.



Photo 40. Site JeGm-8, cache, vers le nord.




Photo 41. Site JfGn-1, aménagement indéterminé.

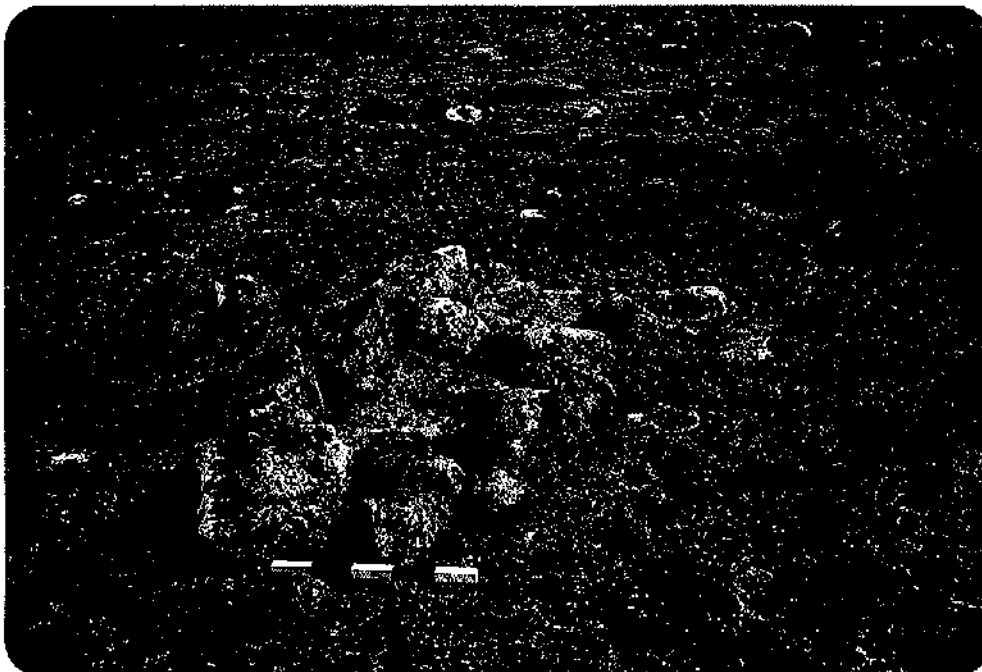


Photo 42. Site JfGn-1, aménagement indéterminé.

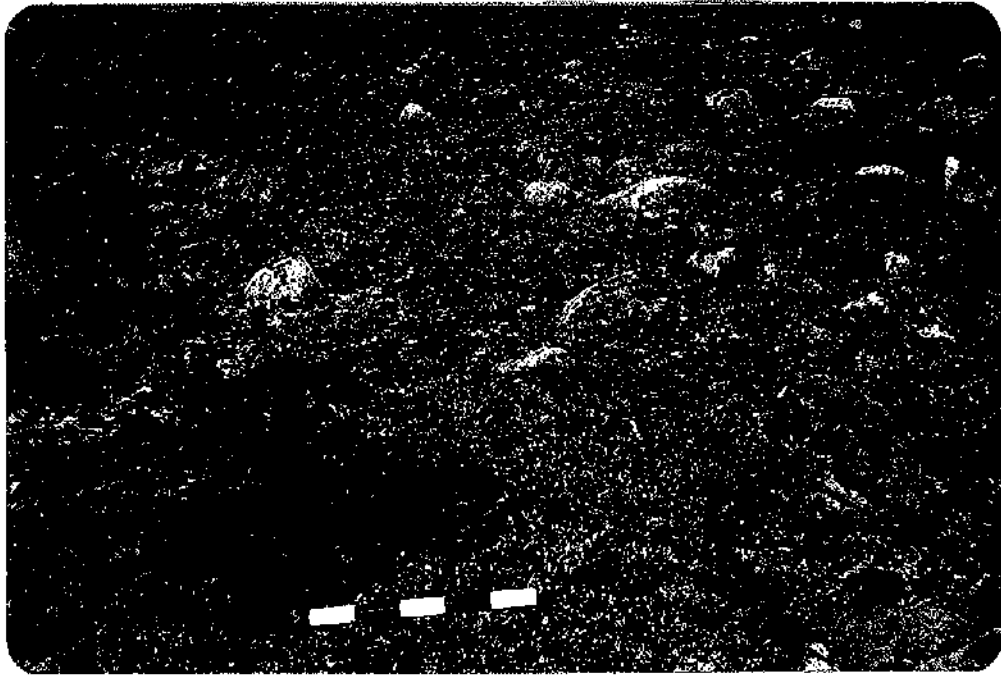


Photo 43. Site JfGn-1, structure 18, sondage 13, vers le nord.




Photo 44. Site JfGn-2, structure 2, vers l'est.

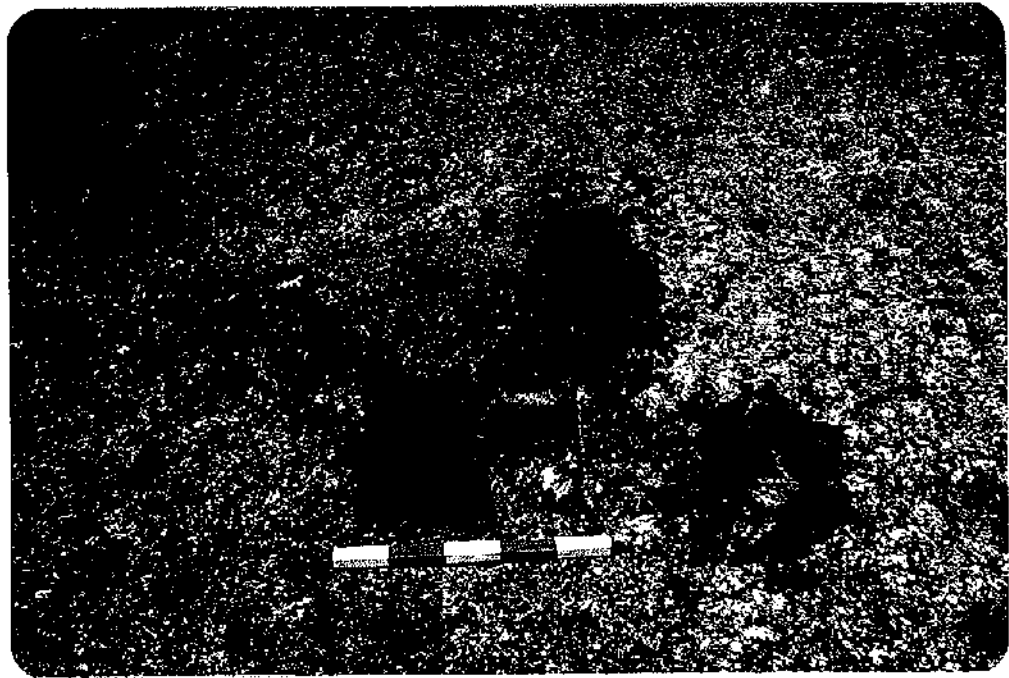


Photo 45. Site JfGn-2, sondage 1, vers le nord.

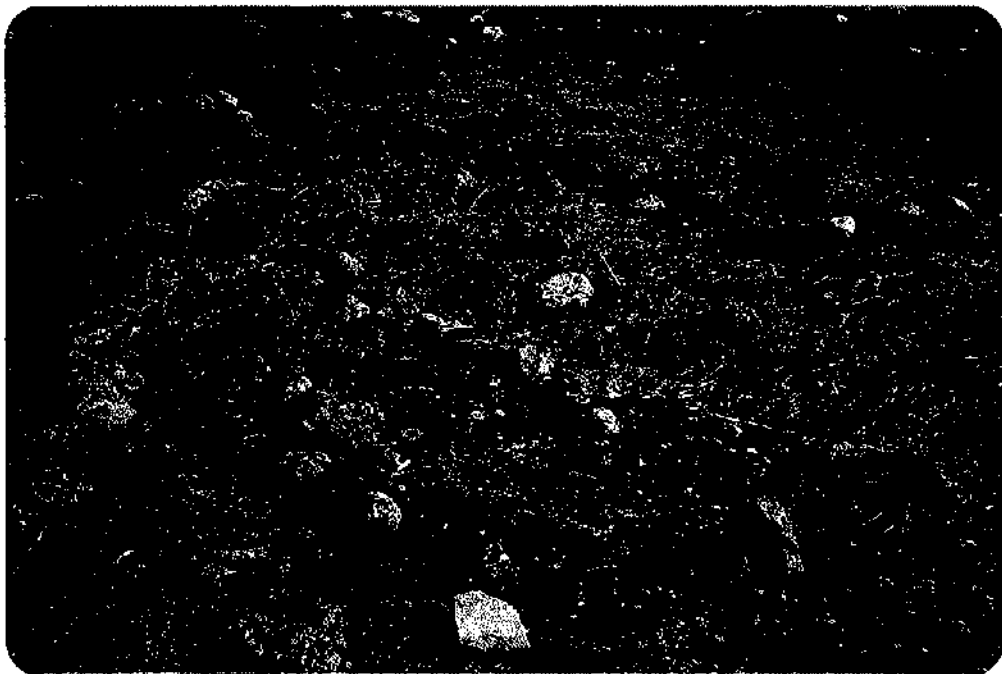


Photo 46 Site JfGn-2, structure 6, vers l'est.




Photo 47. Site JfGn-3, inuksuk, vers le nord-ouest.




Photo 48. Site JfGn-3, structure 3, vers le sud.




Photo 49. Site JfGn-4, structure 1, vers le nord.




Photo 50. Site JfGn-4, structure 2, vers le nord.

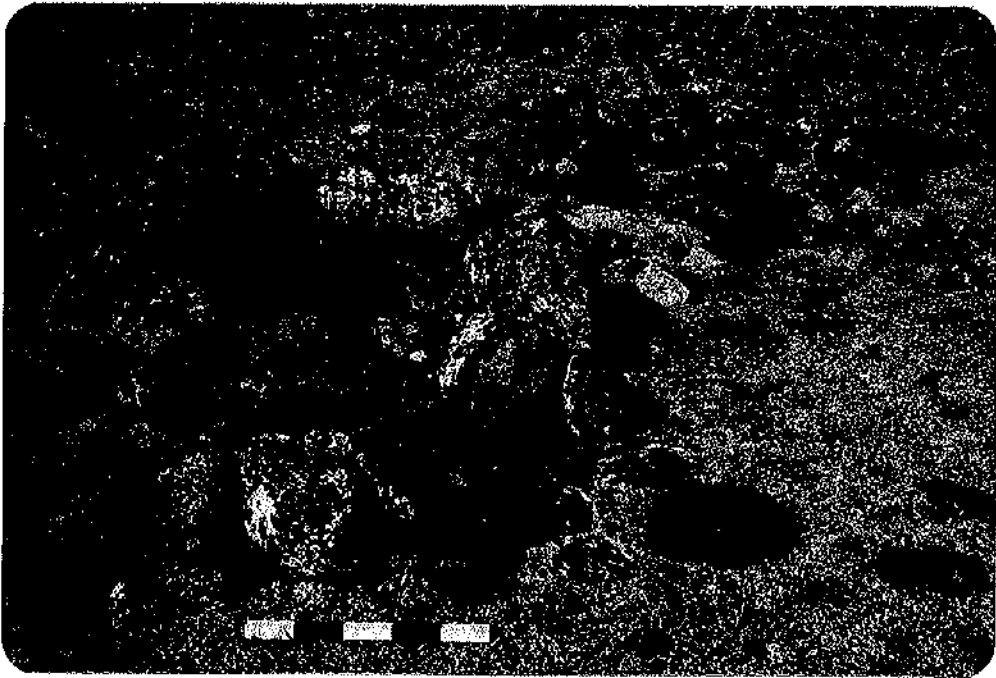


Photo 51. Site JfGn-4, cache, vers le nord.




Photo 52. Site JfGn-4, affût, vers le nord.



Photo 53. Site JfGn-6, structure 1, vers l'est.



Photo 54. Site JfGn-6, structure 2, vers l'est.




Photo 55. Site JfGn-6, structure 3, vers l'est.

FICHE DESCRIPTIVE DE L'ENVIRONNEMENT

Coordonnées Geog.: _____ Plan d'eau: baie d'Hudson (crique)
 Coordonnées U.T.M.: _____ Distance/Rive: 110 m
 Carte: 35D/16 Ech: 1 : 50.000 Altitude/Plan d'eau: 5 m
 Photo aerienn: _____ Ech: _____ Altitude/Mer: _____ m
 Localisation informelle: situé à environ 800 mètres du village m

MORPHO-SEDIMENTOLOGIE

Depots de surface: sable, gravier, petits blocs
 Morphologie: plaine de till
 Relief: pente graduelle Drainage: _____

COUVERT VEGETAL

Especies dominantes: Mousses et lichens
 Espèces secondaires: _____
 Etendue: couvre le site

NATURE D'INTERVENTION

Phase II (inventaire) des recherches archaéologiques du projet de réfection des infrastructures
aéroportuaires nordiques

REMARQUES

nil

REFERENCES: notes de terrain

PHOTOS DU MILIEU: _____

RECENSEUR(S): Martha Johnson DATE: le 1er août 1987

Noah Matte

FICHE DESCRIPTIVE DU SITETOPONYME INUIT Akulivik**DONNEES D'OCCUPATION**APPARTENANCE CULTURELLE: Néoesquimaude préhistoriqueCHRONOLOGIE ESTIMEE: 25 à 50 ansDIMENSIONS MAX. (m): 35 x 50SUPERFICIE TOTALE (m2): 1,750

REPARTITION DE L'ESPACE SITE: _____

TRACES ET VESTIGES D'OCCUPATION OBSERVESSTRUCTURES D'HABITATION: 2 cercles de tenteAUTRES AMENAGEMENTS: nilVESTIGES LITHIQUES: nilAUTRES VESTIGES: piège à renard en métal**ECHANTILLONNAGE**TECHNIQUES: sondages 50 x 50 cmVESTIGES RECUEILLIS: nilPRELEVEMENTS: nil**ETAT DU SITE**INTEGRITE: 85% intactNATURE DE LA PERTURBATION: perturbé par le trafic local (skidoos, piétons)REMARQUES la structure 2 paraît plus vieille que la structure 1, à cause d'un couvert végétal plus épaisRECOMMANDATIONS étant donné la proximité du village au chemin d'accès, il est recommandé qu'une surveillance soit exercée sur ce site de temps en tempsPHOTOS nil

NO. DU PLAN _____


FICHE DESCRIPTIVE DES STRUCTURES D'HABITATION

NO. DE LA STRUCTURE: 1 APPARTENANCE CULTURELLE: néoesquimaude historique
 TYPE: cercle de tente DIMENSIONS INTERNES (m): 5 dia.
 FORME: circulaire ORIENTATION: _____ ETAT: intact
 DESCRIPTION: défini par un alignement de roches

LOCALISATION: à proximité de la route, 10 mètres au nord-ouest de la structure 2

AMENAGEMENTS INTERNES

TYPE	DIMENSIONS (m)	ORIENTATION
<u>nil</u>	_____	_____
_____	_____	_____
_____	_____	_____
_____	_____	_____



VESTIGES RECUEILLIS: nil

PRELEVEMENTS: nil

REMARQUES: nil

PHOTOS: NB8705(1)7-8


FICHE DESCRIPTIVE DES STRUCTURES D'HABITATION

NO. DE LA STRUCTURE: 2 APPARTENANCE CULTURELLE: néoesquimaude historique
 TYPE: cercle de tente DIMENSIONS INTERNES (m): 4 dia.
 FORME: circulaire ORIENTATION: _____ ETAT: _____
 DESCRIPTION: défini par un alignement de roches

LOCALISATION: à proximité de la route, 10 mètres au sud-est de la structure 1

AMENAGEMENTS INTERNES

TYPE <u>nil</u>	DIMENSIONS (m)	ORIENTATION
_____	_____	_____
_____	_____	_____
_____	_____	_____
_____	_____	_____



VESTIGES RECUEILLIS: nil

PRELEVEMENTS: nil

REMARQUES: piège à renard en métal sur la surface

PHOTOS: NB8705(1)6

FICHE DESCRIPTIVE DE L'ENVIRONNEMENT

LOCALISATION DU SITE

Coordonnées Geog.: _____ Plan d'eau: rivière Illukotat _____ m
 Coordonnées U.T.M.: _____ Distance/Rive: 10 m _____ m
 Carte: 35D/16 _____ Ech: 1 : 50,000 _____ Altitude/Plan d'eau: 4-5 m _____ m
 Photo aerienn: _____ Ech: _____ Altitude/Mer: _____ m
 Localisation informelle: un kilomètre à l'est du village sur la rive nord de la rivière aux rapides _____ m

MORPHO-SEDIMENTOLOGIE

Depots de surface: sable et coquillages _____
 Morphologie: plaine de blocs _____
 Relief: pente graduelle _____ Drainage: bon _____

COUVERT VEGETAL

Especes dominantes: Mousses et lichens _____
 Especes secondaires: saules arctiques _____
 Etendue: couvre le _____

NATURE D'INTERVENTION

Phase II (inventaire) des recherches archaéologiques du projet de réfection des infrastructures
aéroportuaires nordiques _____

REMARQUES

nil _____

REFERENCES: notes de terrain _____

PHOTOS DU MILIEU: _____

RECENSEUR(S): Martha Johnson _____ DATE: le 31 juillet 1987 _____

Noah Matte _____

FICHE DESCRIPTIVE DU SITETOPONYME INUIT Akulivik**DONNEES D'OCCUPATION**APPARTENANCE CULTURELLE: indéterminée

CHRONOLOGIE ESTIMÉE: _____

DIMENSIONS MAX. (m): 40 x 65 SUPERFICIE TOTALE (m²): 2,600

REPARTITION DE L'ESPACE SITE: _____

TRACES ET VESTIGES D'OCCUPATION OBSERVESSTRUCTURES D'HABITATION: 2 cercles de tenteAUTRES AMENAGEMENTS: nilVESTIGES LITHIQUES: nilAUTRES VESTIGES: nil**ECHANTILLONNAGE**TECHNIQUES: sondages 50 x 50 cmVESTIGES RECUEILLIS: nilPRELEVEMENTS: nil**ETAT DU SITE**INTEGRITE: intact

NATURE DE LA PERTURBATION: _____

REMARQUES ce site est possiblement d'origine naturelleRECOMMANDATIONS ce site doit être considéré comme étant actuellement de potentiel
faiblePHOTOS NB8705(1)9

NO. DU PLAN _____

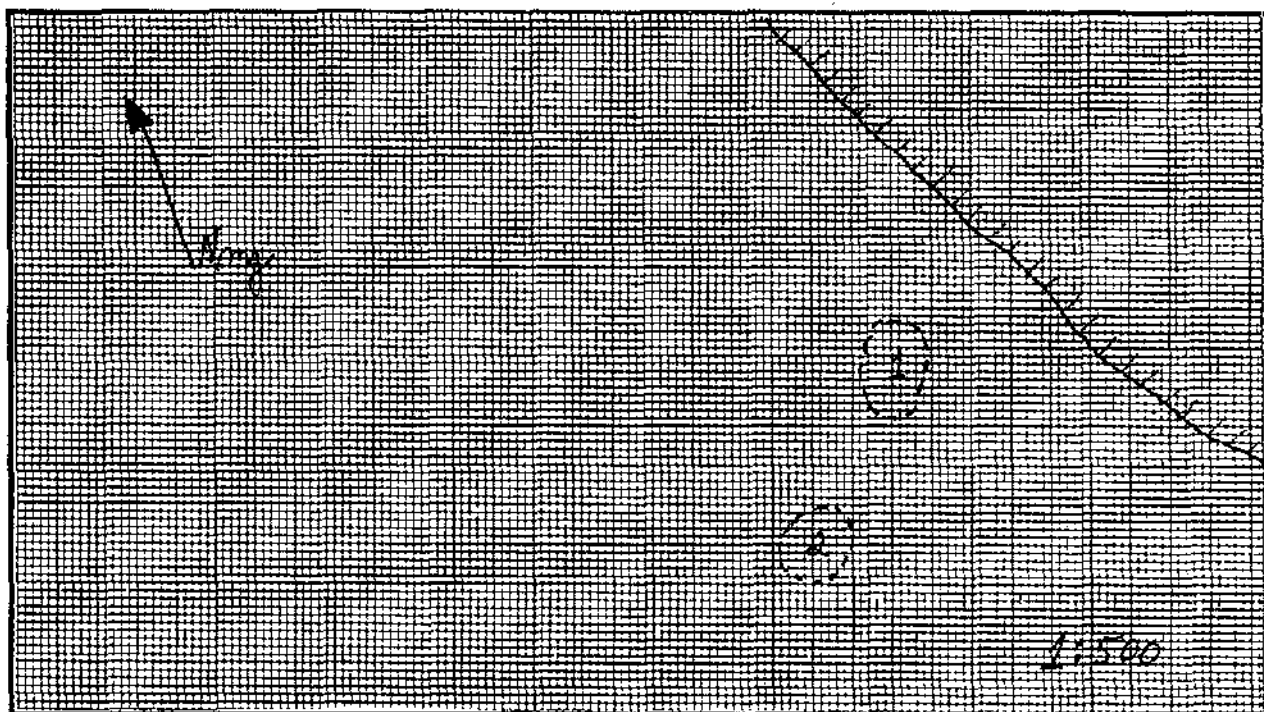
FICHE DESCRIPTIVE DES STRUCTURES D'HABITATION

NO. DE LA STRUCTURE: 1 APPARTENANCE CULTURELLE: indéterminée
 TYPE: cercle de tente DIMENSIONS INTERNES (m): 6 x 4
 FORME: ovale ORIENTATION: N/S ETAT: perturbé
 DESCRIPTION: faiblement empierré

LOCALISATION: à proximité des rapides, 5 mètres au nord-est de la structure 2

AMENAGEMENTS INTERNES

TYPE	DIMENSIONS (m)	ORIENTATION
<u>nil</u>		



VESTIGES RECUEILLIS: nil

PRELEVEMENTS: nil

REMARQUES: structure mal définie; possiblement d'origine naturelle

PHOTOS: nil


FICHE DESCRIPTIVE DES STRUCTURES D'HABITATION

NO. DE LA STRUCTURE: 2 APPARTENANCE CULTURELLE: indéterminée
 TYPE: cercle de tente DIMENSIONS INTERNES (m): 5 dia.
 FORME: irrégulière ORIENTATION: - ETAT: perturbée (?)
 DESCRIPTION: -

LOCALISATION: à proximité des rapides, 5 mètres au sud-ouest de la structure 1

AMENAGEMENTS INTERNES

TYPE	DIMENSIONS (m)	ORIENTATION
<u>nil</u>		



VESTIGES RECUEILLIS: nil

PRELEVEMENTS: nil

REMARQUES: structure mal définie, possiblement d'origine naturelle

PHOTOS: nil

FICHE DESCRIPTIVE DE L'ENVIRONNEMENT

LOCALISATION DU SITE

COORDONNEES GEOG.: _____ PLAN D'EAU: Baie d'Hudson
 COORDONNEES U.T.M.: _____ DISTANCE/RIVE: 110 m
 CARTE: 35D/16 ECH: 1: 50 000 ALTITUDE/PLAN D'EAU: _____ m
 PHOTO-AERIENNE: _____ ECH: _____ ALTITUDE/MER: 5 m
 LOCALISATION INFORMELLE: 800m à l'est du village

MORPHO-SEDIMENTOLOGIE

DEPOTS DE SURFACE: sable, gravier, petits blocs
 MORPHOLOGIE: fill
 RELIEF: ter graduelle DRAINAGE: bon

COUVERT VEGETAL

ESPECES DOMINANTES: mousses et lichens
 ESPECES SECONDAIRES: _____
 ETENDUE: couvre la totalité du site

NATURE DE L'INTERVENTION

idem JeGn-8

REMARQUES

REFERENCES notes de terrain

PHOTOS DU MILIEU _____

RECEPTEUR(S) _____ DATE 1 08 87

M. Johnson

N. Matte



FICHE DESCRIPTIVE DU SITE

TOPONYME INUIT _____

DONNEES D'OCCUPATION

APPARTENANCE CULTURELLE: néoesquimaude préhistoriqueCHRONOLOGIE ESTIMEE: 500 années B.P. (?)DIMENSIONS MAX. (m): 16 x 10SUPERFICIE TOTALE (m2): 160

REPARTITION DE L'ESPACE SITE: _____

TRACES ET VESTIGES D'OCCUPATION OBSERVES

STRUCTURES D'HABITATION: 1 cercle de tenteAUTRES AMENAGEMENTS: nilVESTIGES LITHIQUES: nilAUTRES VESTIGES: nil

ECHANTILLONNAGE

TECHNIQUES: sondages 50 x 50 cmVESTIGES RECUEILLIS: une tête de harpon briséePRELEVEMENTS: nil

ETAT DU SITE

INTEGRITE: intactNATURE DE LA PERTURBATION: nilREMARQUES couvert végétal épaisRECOMMANDATIONS ce site doit être considéré comme étant de potentiel moyen à cause de son antiquité et de la proximité du villagePHOTOS NB8705(1)12, C8705(1)3

NO. DU PLAN _____


FICHE DESCRIPTIVE DES STRUCTURES D'HABITATION

NO. DE LA STRUCTURE: 1 APPARTENANCE CULTURELLE: néoesquimaude préhistorique
 TYPE: cercle de tente DIMENSIONS INTERNES (m): 5,5 x 4
 FORME: ovale ORIENTATION: N/S ETAT: intact
 DESCRIPTION: défini par un alignement de roches

LOCALISATION: situé sur un affleurement rocheux, 6 mètres à l'ouest d'un bloc erratique

AMENAGEMENTS INTERNES

TYPE	DIMENSIONS (m)	ORIENTATION
<u>nil</u>		



VESTIGES RECUEILLIS: 1 fragment de tête de harpon (?)

PRELEVEMENTS: nil

REMARQUES: couvert végétal épais; présence d'un cercle de tente contemporain, 65 mètres au sud de la structure

PHOTOS: NB8705(1)2, C8705(1)3


FICHE SONDAGE

NO. DU SONDAGE: 1 DIMENSIONS: 50 x 50 cm PROFONDEUR: 12 cmLOCALISATION: à l'intérieur de la structure 1VESTIGES RECUEILLIS: un fragment de tête de harpon (?)TRACES D'OCCUPATION: I niveau d'occupationPRELEVEMENTS: nil


STRATIGRAPHIE

COUCHE	DESCRIPTION	EPAISSEUR (cm)
I	mousses et lichens	2 cm
II	humus	5 cm
III	sable	5 cm

PROFIL DE SOL

MUR: nord ECH.: 1:05

LOCALISATION DES VESTIGES

COUCHE: II ECH.: 1:10

LEGENDE:

tourbe

humus

sable

LEGENDE:

X= fragment de tête de harpon

REMARQUES: nilPHOTOS: nil

FICHE DESCRIPTIVE DE L'ENVIRONNEMENT

LOCALISATION DU SITE

Coordonnées Geog.: _____ ° Plan d'eau: baie d'Hudson (crique)
 Coordonnées U.T.M.: _____ Distance/Rive: 40 m
 Carte: 35D/16 Ech: 1 : 50,000 Altitude/Plan d'eau: 1.5-2.5 m
 Photo aeriene: _____ Ech: _____ Altitude/Mer: _____ m
 Localisation informelle: situé à 10 mètres au sud du chemin d'accès et 300 mètres à l'est du village m

MORPHO-SEDIMENTOLOGIE

Depots de surface: gravier et blocs
 Morphologie: plaine de till
 Relief: pente graduelle Drainage: bon

COUVERT VEGETAL

Especies dominantes: Mousses et lichens
 Espèces secondaires: saules arctiques
 Etendue: couvre 50% du site

NATURE D'INTERVENTION

Phase II (inventaire) des recherches archaéologiques du projet de réfection des infrastructures
aéroportuaires nordiques

REMARQUES

nil

REFERENCES: notes de terrain

PHOTOS DU MILIEU: _____

RECENSEUR(S): Martha Johnson DATE: le 2 août 1987

Noah Matte

FICHE DESCRIPTIVE DU SITE

TOPONYME INUIT _____

DONNEES D'OCCUPATION

APPARTENANCE CULTURELLE: néoesquimaude historique

CHRONOLOGIE ESTIMEE: 25 à 50 ans

DIMENSIONS MAX. (m): 45 x 85 SUPERFICIE TOTALE (m2): 3,825

REPARTITION DE L'ESPACE SITE: _____

TRACES ET VESTIGES D'OCCUPATION OBSERVES

STRUCTURES D'HABITATION: 4 cercles de tente

AUTRES AMENAGEMENTS: nil

VESTIGES LITHIQUES: nil

AUTRES VESTIGES: boîtes de métal

ECHANTILLONNAGE

TECHNIQUES: sondages 50 x 50 cm

VESTIGES RECUEILLIS: fragments osseux et de bois

PRELEVEMENTS: nil

ETAT DU SITE

INTEGRITE: moins de 10%

NATURE DE LA PERTURBATION: trafic local

REMARQUES semble assez contemporain

RECOMMANDATIONS à cause de sa proximité au village et au chemin d'accès, ce site devrait être surveillé de temps en temps

PHOTOS nil

NO. DU PLAN _____

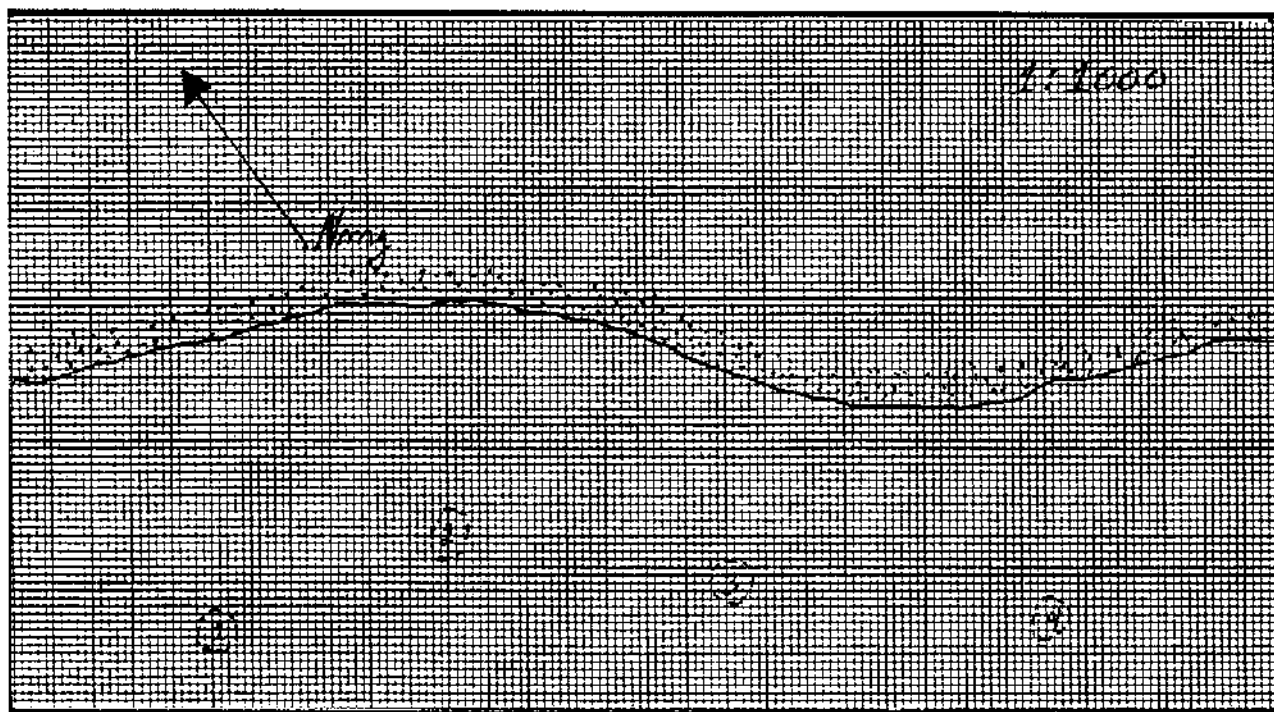
FICHE DESCRIPTIVE DES STRUCTURES D'HABITATION

NO. DE LA STRUCTURE: 1 APPARTENANCE CULTURELLE: néoesquimaude historique
 TYPE: cercle de tente DIMENSIONS INTERNES (m): 5 x 3,5
 FORME: ovale ORIENTATION: N/S ETAT: intact
 DESCRIPTION: défini par un alignement de roches

LOCALISATION: à proximité de la route, à environ 27 mètres à l'ouest de la structure 2

AMENAGEMENTS INTERNES

TYPE	DIMENSIONS (m)	ORIENTATION
<u>nil</u>		



VESTIGES RECUEILLIS: fragments de bois et fragments osseux

PRELEVEMENTS: nil

REMARQUES: nil

PHOTOS: NB8705(1)19, C8705(1)6


FICHE DESCRIPTIVE DES STRUCTURES D'HABITATION

NO. DE LA STRUCTURE: 2 APPARTENANCE CULTURELLE: néoesquimaude historique
 TYPE: cercle de tente DIMENSIONS INTERNES (m): 7 x 5
 FORME: ovale ORIENTATION: - ETAT: intact
 DESCRIPTION: défini par un alignement de roches

LOCALISATION: situé à environ 27 mètres de la structure 1

AMENAGEMENTS INTERNES

TYPE	DIMENSIONS (m)	ORIENTATION
<u>nil</u>		



VESTIGES RECUEILLIS: nil

PRELEVEMENTS: nil

REMARQUES: boîtes de métal sur la surface

PHOTOS: NB8705(1)20, C8705(1)7


FICHE DESCRIPTIVE DES STRUCTURES D'HABITATION

NO. DE LA STRUCTURE: 3 APPARTENANCE CULTURELLE: néoesquimaude historique
 TYPE: cercle de tente DIMENSIONS INTERNES (m): 4 (diamètre)
 FORME: circulaire ORIENTATION: - ETAT: intact
 DESCRIPTION: défini par un alignement de roches

LOCALISATION: situé à environ 30 mètres à l'est de la structure 2

AMENAGEMENTS INTERNES

TYPE	DIMENSIONS (m)	ORIENTATION
<u>nil</u>		



VESTIGES RECUEILLIS: nil

PRELEVEMENTS: nil

REMARQUES: boîtes de métal sur la surface

PHOTOS: NB8705(1)21, C8705(1)8


FICHE DESCRIPTIVE DES STRUCTURES D'HABITATION

NO. DE LA STRUCTURE: 4 APPARTENANCE CULTURELLE: néoesquimaude historique
 TYPE: cercle de tente DIMENSIONS INTERNES (m): 6 x 4
 FORME: ovale ORIENTATION: N/S ETAT: intact
 DESCRIPTION: défini par un alignement de roches

LOCALISATION: situé à environ 30 mètres à l'est de la structure 3

AMENAGEMENTS INTERNES

TYPE	DIMENSIONS (m)	ORIENTATION
<u>nil</u>		



VESTIGES RECUEILLIS: nil

PRELEVEMENTS: nil

REMARQUES: nil

PHOTOS: NB8705(1)22, C8705(1)9

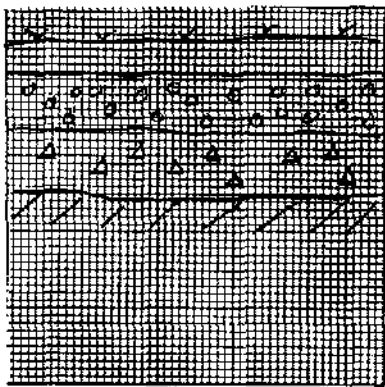
FICHE SONDAGE

NO. DU SONDAGE: 2 (1) DIMENSIONS: 50 x 50 cm PROFONDEUR: 10 cmLOCALISATION: à l'intérieur de la structure 1 (quadrant nord-ouest)VESTIGES RECUEILLIS: fragments de bois et d'osTRACES D'OCCUPATION: 1 niveau d'occupationPRELEVEMENTS: nil


STRATIGRAPHIE

COUCHE	DESCRIPTION	EPAISSEUR (X)
I	mousses et lichens	2 cm
II	sable et gravier	4 cm
III	sable, gravier et coquilles	4 cm

PROFIL DE SOL

MUR: nord ECH.: 1:05

LOCALISATION DES VESTIGES

COUCHE: II ECH.: 1:10

LEGENDE:

	tourbe
	sable et gravier
	sable, gravier et coquilles

LEGENDE:

	W= bois
	B= os

REMARQUES: nilPHOTOS: nil

FICHE DESCRIPTIVE DE L'ENVIRONNEMENT

LOCALISATION DU SITE

Coordonnées Geog.: _____ Plan d'eau: baie d'Hudson (crique)
 Coordonnées UTM: _____ Distance/Rive: 60 m
 Carte: 35D/16 Ech: 1 : 50.000 Altitude/Plan d'eau: _____ m
 Photo aeriene: _____ Ech: _____ Altitude/Mer: 3,5-8,0 m
 Localisation informelle: 500 mètres à l'ouest du fond de la crique, au nord du village m

MORPHO-SEDIMENTOLOGIE

Depots de surface: sable, gravier et blocs
 Morphologie: plage soulevée
 Relief: pente graduelle Drainage: hor

COUVERT VEGETAL

Especies dominantes: Mousses et lichens
 Espèces secondaires: saules arctiques
 Etendue: couvre le site

NATURE D'INTERVENTION

Phase II (inventaire) des recherches archaéologiques du projet de réfection des infrastructures
aéroportuaires nordiaues

REMARQUES

nil

REFERENCES: notes de terrain

PHOTOS DU MILIEU: _____

RECENCEUR(S): Martha Johnson DATE: le 2 août 1987

Noah Matte

FICHE DESCRIPTIVE DU SITE

TOPONYME INUIT _____

DONNEES D'OCCUPATION

APPARTENANCE CULTURELLE: néoesquimaude historique

CHRONOLOGIE ESTIMEE: 50 à 75 ans.

DIMENSIONS MAX. (m): 140 x 35 SUPERFICIE TOTALE (m2): 4,900

REPARTITION DE L'ESPACE SITE: les 50 mètres qui séparent les deux structures suggèrent que ce peut être divisé en 2 aires représentant 2 occupations différentes

TRACES ET VESTIGES D'OCCUPATION OBSERVES

STRUCTURES D'HABITATION: 2 cercles de tente

AUTRES AMENAGEMENTS: nil

VESTIGES LITHIQUES: nil

AUTRES VESTIGES: nil

ECHANTILLONNAGE

TECHNIQUES: sondages 50 x 50 cm

VESTIGES RECUEILLIS: nil

PRELEVEMENTS: nil

ETAT DU SITE

INTEGRITE: intact

NATURE DE LA PERTURBATION: _____

REMARQUES nil

RECOMMANDATIONS nil

PHOTOS nil

NO. DU PLAN _____

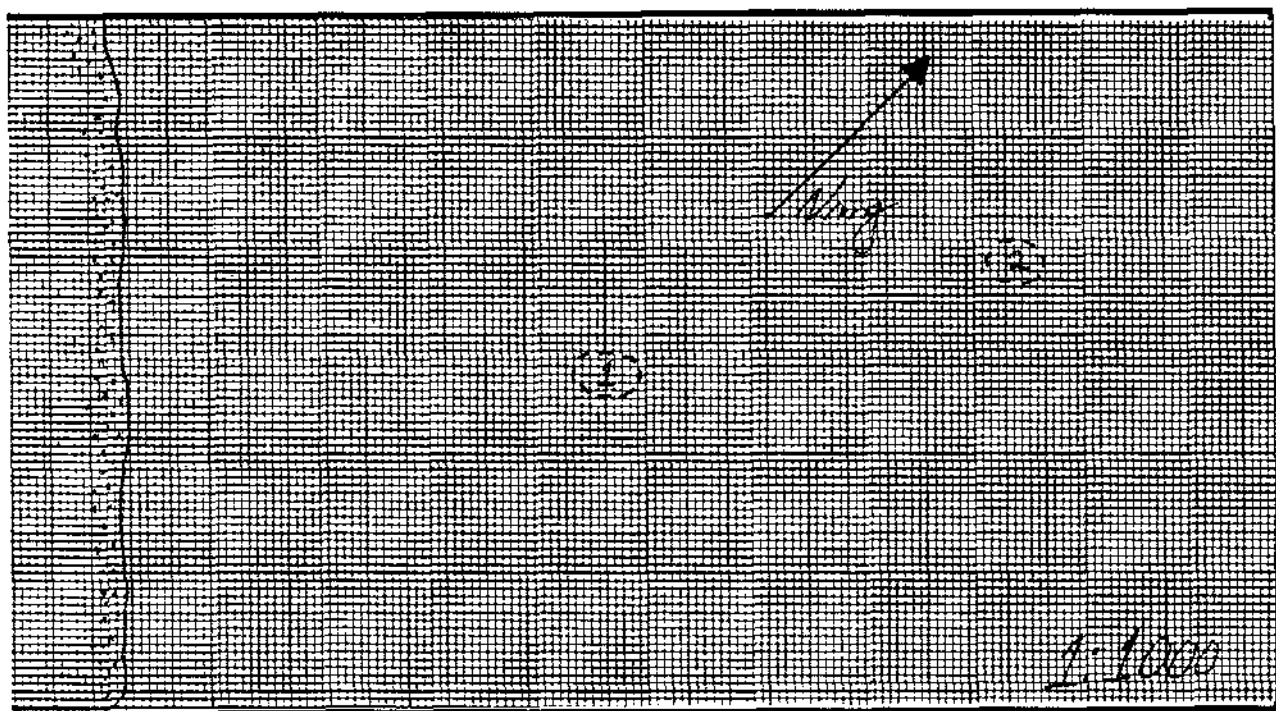
FICHE DESCRIPTIVE DES STRUCTURES D'HABITATION

NO. DE LA STRUCTURE: 1 APPARTENANCE CULTURELLE: néoesquimaude historique
TYPE: cercle de tente DIMENSIONS INTERNES (m): 7 x 5
FORME: ovale ORIENTATION: NE/SO ETAT: intact
DESCRIPTION: défini par un alignement de roches

LOCALISATION: situé à environ 60 mètres au nord de la côte

AMENAGEMENTS INTERNES

TYPE	DIMENSIONS (m)	ORIENTATION
<u>nil</u>		



VESTIGES RECUEILLIS: nil

PRELEVEMENTS: nil

REMARQUES: nil

PHOTOS: NB8705(1)27

FICHE DESCRIPTIVE DES STRUCTURES D'HABITATION

NO. DE LA STRUCTURE: 2 APPARTENANCE CULTURELLE: néoesquimaude historique
 TYPE: cercle de tente DIMENSIONS INTERNES (m): 6 x 5
 FORME: ovale ORIENTATION: NE/SO ETAT: intact
 DESCRIPTION: défini par un alignement de roches

LOCALISATION: situé à environ 50 mètres au nord de la structure 1

AMENAGEMENTS INTERNES

TYPE	DIMENSIONS (m)	ORIENTATION
<u>nil</u>		

VESTIGES RECUEILLIS: nil

PRELEVEMENTS: nil

REMARQUES: nil

PHOTOS: NB8705(1)28

FICHE DESCRIPTIVE DE L'ENVIRONNEMENT

LOCALISATION DU SITE

_____ Plan baie d'Hudson (crique)
 Coordonnées U.T.M.: _____ Distance/Rive: 25 m
 Carte: 35D/16 Ech: 1 : 50,000 Altitude/Plan d'eau: _____ m
 Photo aeriene: _____ E h : _____ Altitude/Mer: 4 à 65 m
 Localisation informelle: 800 mètres à l'ouest du fond de la crique, au nord du village m

MORPHO-SEDIMENTOLOGIE

Depots de surface: gravier et blocs
 Morphologie: plage soulevée
 Relief: pente graduelle Drainage: bon

COUVERT VEGETAL

Especes dominantes: Mousses et lichens
 Especes secondaires: _____
 Etendue: couvre le site

NATURE D'INTERVENTION

Phase II (inventaire) des recherches archaéologiques du projet de réfection des infrastructures
 aéroportuaires nordiaues

REMARQUES

nil

REFERENCES: notes de terrain

PHOTOS DU MILIEU: _____

RECENCEUR(S): Martha Johnson DATE: le 2 août 1987

Noah Matte

FICHE DESCRIPTIVE DU SITE

TOPONYME INUIT _____

DONNEES D'OCCUPATION

APPARTENANCE CULTURELLE: néoesquimaude historiqueCHRONOLOGIE ESTIMEE: nilDIMENSIONS MAX. (m): 50 x 60SUPERFICIE TOTALE (m²): 3,000

REPARTITION DE L'ESPACE SITE: _____

TRACES ET VESTIGES D'OCCUPATION OBSERVES

STRUCTURES D'HABITATION: 3 cercles de tenteAUTRES AMENAGEMENTS: nilVESTIGES LITHIQUES: nilAUTRES VESTIGES: nil

ECHANTILLONNAGE

TECHNIQUES: sondages 50 x 50 cmVESTIGES RECUEILLIS: nilPRELEVEMENTS: nil

ETAT DU SITE

INTEGRITE: intactNATURE DE LA PERTURBATION: nilREMARQUES nilRECOMMANDATIONS nilPHOTOS nil

NO. DU PLAN _____

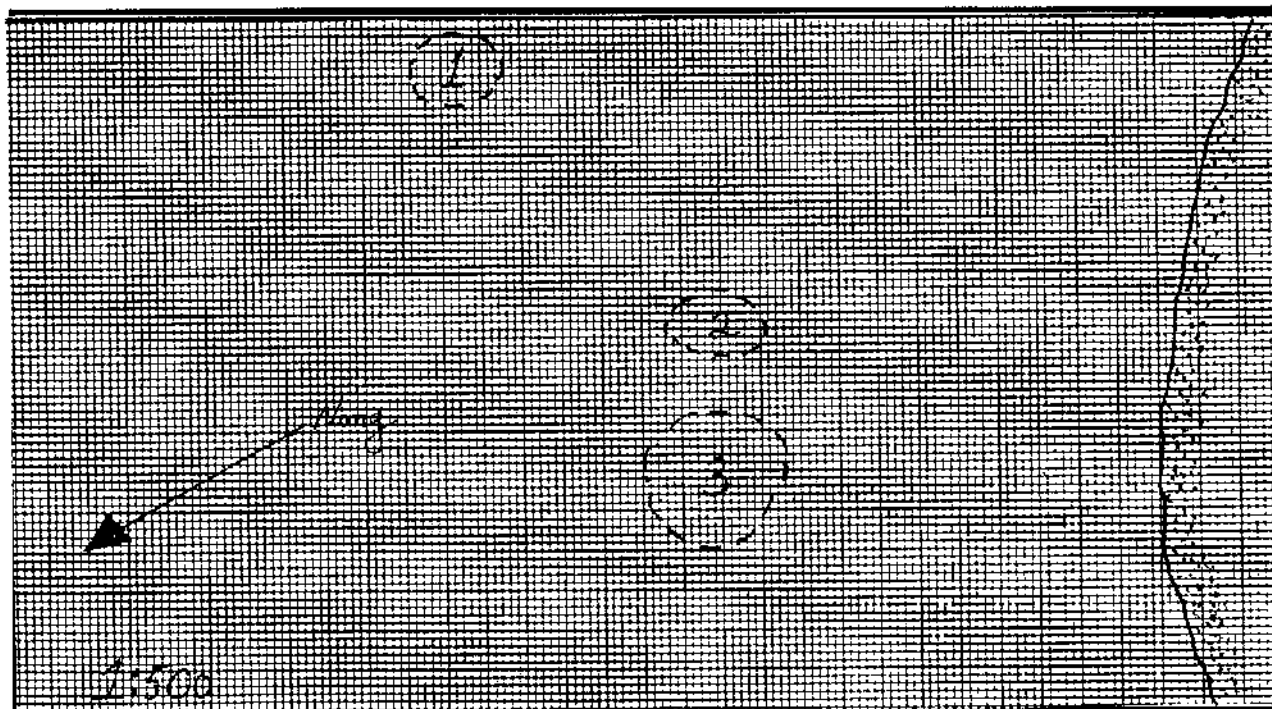
FICHE DESCRIPTIVE DES STRUCTURES D'HABITATION

NO. DE LA STRUCTURE: 1 APPARTENANCE CULTURELLE: néoesquimaude historique
 TYPE: cercle de tente DIMENSIONS INTERNES (m): 8 x 6
 FORME: ovale ORIENTATION: NNE/SSO ETAT: intact
 DESCRIPTION: défini par un alignement de roches

LOCALISATION: situé 50 mètres au nord de la côte

AMENAGEMENTS INTERNES

TYPE	DIMENSIONS (m)	ORIENTATION
<u>nil</u>		



VESTIGES RECUEILLIS: nil

PRELEVEMENTS: nil

REMARQUES: nil

PHOTOS: NB8705(1)31, C8705 (1)18

FICHE DESCRIPTIVE DES STRUCTURES D'HABITATION

NO. DE LA STRUCTURE: 2 APPARTENANCE CULTURELLE: néoesquimaude historique
 TYPE: cercle de tente DIMENSIONS INTERNES (m): 6 x 4,5
 FORME: ovale ORIENTATION: NE/SO ETAT: intact
 DESCRIPTION: défini par un alignement de roches

LOCALISATION: situé 30 mètres au nord de la côte, 5 mètres à l'est de la structure 1

AMENAGEMENTS INTERNES

TYPE	DIMENSIONS (m)	ORIENTATION
<u>nil</u>		

VESTIGES RECUEILLIS: nil

PRELEVEMENTS: nil

REMARQUES: nil

PHOTOS: NB8705(1)30, C8705 (1)17

FICHE DESCRIPTIVE DES STRUCTURES D'HABITATION

NO. DE LA STRUCTURE: 3 APPARTENANCE CULTURELLE: néoesquimaude historique
 TYPE: cercle de tente DIMENSIONS INTERNES (m): 8 (diamètre)
 FORME: circulaire ORIENTATION: N/S ETAT: intact
 DESCRIPTION: défini par un alignement de roches

LOCALISATION: situé 25 mètres au nord de la côte

AMENAGEMENTS INTERNES

TYPE	DIMENSIONS (m)	ORIENTATION
<u>nil</u>		

VESTIGES RECUEILLIS: nil

PRELEVEMENTS: nil

REMARQUES: nil

PHOTOS: NB8705(1)29, C8705 (1)16

FICHE DESCRIPTIVE DE L'ENVIRONNEMENT

LOCALISATION DU SITE

Coordonnées Geog.: _____ pi. d'eau: baie d'Hudson (crique)
 Coordonnées U.T.M.: _____ Distance/Rive: 100 m
 Carte: 35D/16 Ech: 1 : 50,000 Altitude/Plan d'eau: _____ m
 Photo aeriene: _____ Ech: _____ Altitude/Mer: 7 m
 Localisation informelle: situé directement en face de la limite ouest du village d'Akulivik, sur la rive nord
crique

MORPHO-SEDIMENTOLOGIE

Depots de surface: gravier
 Morphologie: plager soulevée
 Relief: pente graduelle Drainage: bon

COUVERT VEGETAL

Especies dominantes: Mousses et lichens
 Espèces secondaires: _____
 Etendue: couvre le site

NATURE D'INTERVENTION

Phase II (inventaire) des recherches archaéologiques du projet de réfection des infrastructures
aéroportuaires nordiques

REMARQUES

nil

REFERENCES: notes de terrain

PHOTOS DU MILIEU: _____

RECENSEUR(S): Martha Johnson DATE: le 2 août 1987

Noah Matte

FICHE DESCRIPTIVE DU SITETOPONYME INUIT _____
_____**DONNEES D'OCCUPATION**APPARTENANCE CULTURELLE: néoesquimaude historiqueCHRONOLOGIE ESTIMEE: 25 à 50 ansDIMENSIONS MAX. (m): 55 x 15 SUPERFICIE TOTALE (m2): 325REPARTITION DE L'ESPACE SITE: _____
_____**TRACES ET VESTIGES D'OCCUPATION OBSERVES**STRUCTURES D'HABITATION: 1 cercle de tenteAUTRES AMENAGEMENTS: nilVESTIGES LITHIQUES: nilAUTRES VESTIGES: nil**ECHANTILLONNAGE**TECHNIQUES: sondages 50 x 50 cmVESTIGES RECUELLIS: nilPRELEVEMENTS: nil**ETAT DU SITE**INTEGRITE: intactNATURE DE LA PERTURBATION: _____
_____REMARQUES nil

_____RECOMMANDATIONS nil
_____PHOTOS NB8705(1)32, C8705(1)19

NO. DU PLAN _____


FICHE DESCRIPTIVE DES STRUCTURES D'HABITATION

NO. DE LA STRUCTURE: 1 APPARTENANCE CULTURELLE: néoesquimaude historique
 TYPE: cercle de tente DIMENSIONS INTERNES (m): 8 x 7
 FORME: ovale ORIENTATION: N/S ETAT: intact
 DESCRIPTION: cercle de tente double, défini par de gros blocs

LOCALISATION: situé sur un affleurement rocheux

AMENAGEMENTS INTERNES

TYPE	DIMENSIONS (m)	ORIENTATION
<u>cercle intérieur</u>	<u>5 (diamètre)</u>	<u>sud</u>



VESTIGES RECUEILLIS: nil

PRELEVEMENTS: nil

REMARQUES: objets de métal rouillé sur la surface

PHOTOS: NB8705(1)32, C8705(1)19

FICHE DESCRIPTIVE DE L'ENVIRONNEMENT

LOCALISATION DU SITE

COORDONNEES GEOG.: _____ PLAN D'EAU: Baie d'Hudson
 COORDONNEES U.T.M.: _____ DISTANCE/RIVE: 75 m
 CARTE: 35D/16 ECH.: 1:50 000 ALTITUDE/PLAN D'EAU: _____ m
 PHOTO-AERIENNE: _____ ECH.: _____ ALTITUDE/MER: 4 m
 LOCALISATION INFORMELLE: en face du village sur la rive nord de la crique

MORPHO-SEDIMENTOLOGIE

DEPOTS DE SURFACE: sable et gravier
 MORPHOLOGIE: plage
 RELIEF: pente graduelle DRAINAGE: bon

COUVERT VEGETAL

ESPECES DOMINANTES: musses et Lichens
 ESPECES SECONDAIRES: _____
 ETENDUE: couvre totalité du site

NATURE DE L'INTERVENTION

idem JeGn-8

REMARQUES

REFERENCES notes de terrain

PHOTOS DU MILIEU _____

RECENSEUR(S)

DATE 2.08.87

M. Johnson

N. Matte



Institut Culturel Avataq

FICHE DESCRIPTIVE DU SITE

TOPONYME INUIT _____

DONNEES D'OCCUPATION

APPARTENANCE CULTURELLE: méoesquimaude historiqueCHRONOLOGIE ESTIMEE: 25 ansDIMENSIONS MAX. (m): 6 x 6 SUPERFICIE TOTALE (m2): 36

REPARTITION DE L'ESPACE SITE: _____

TRACES ET VESTIGES D'OCCUPATION OBSERVES

STRUCTURES D'HABITATION: 1 cercle de tenteAUTRES AMENAGEMENTS: nilVESTIGES LITHIQUES: nilAUTRES VESTIGES: boîtes de métal rouillé

ECHANTILLONNAGE

TECHNIQUES: sondages 50 x 50 cmVESTIGES RECUEILLIS: nilPRELEVEMENTS: nil

ETAT DU SITE

INTEGRITE: intactNATURE DE LA PERTURBATION: nilREMARQUES ce site est probablement d'origine assez récenteRECOMMANDATIONS nilPHOTOS NB8705(1)33, C8705(1)20

NO. DU PLAN _____


FICHE DESCRIPTIVE DES STRUCTURES D'HABITATION

NO. DE LA STRUCTURE: 1 APPARTENANCE CULTURELLE: néoesquimaude historique
 TYPE: cercle de tente DIMENSIONS INTERNES (m): 4 x 3
 FORME: irrégulière ORIENTATION: N/S ETAT: intact
 DESCRIPTION: défini par un alignement de roches

LOCALISATION: situé 5 mètres à l'est d'un affleurement rocheux

AMENAGEMENTS INTERNES

TYPE	DIMENSIONS (m)	ORIENTATION
<u>nil</u>		



VESTIGES RECUEILLIS: nil

PRELEVEMENTS: nil

REMARQUES: probablement assez contemporain

PHOTOS: NB8705(1)33, C8705(1)20

FICHE DESCRIPTIVE DE L'ENVIRONNEMENT

LOCALISATION DU SITE

COORDONNEES GEOG.: _____ PLAN D'EAU: Baie d'Hudson
 COORDONNEES U.T.M.: _____ DISTANCE/RIVE: _____ m
 CARTE: 35D/16 ECH.: 1: 50 000 ALTITUDE/PLAN D'EAU: _____ m
 PHOTO-AERIENNE: _____ ECH.: _____ ALTITUDE/MER: 8-11 m
 LOCALISATION INFORMELLE: environ 500m à l'est de la pointe Migeon

MORPHO-SEDIMENTOLOGIE

DEPOTS DE SURFACE: gravier.
 MORPHOLOGIE: plage
 RELIEF: pente ondulante DRAINAGE: mojen

COUVERT VEGETAL

ESPECES DOMINANTES: musses et lichens
 ESPECES SECONDAIRES: _____
 ETENDUE: couvre la presque totalité du site

NATURE DE L'INTERVENTION

idem Je&-8

REMARQUES

REFERENCES notes de terrain

PHOTOS DU MILIEU _____

RECEPSEUR(S)

DATE 7.08.87

M. Johnson

N. Matte



FICHE DESCRIPTIVE DU SITE

TOPONYME INUIT _____

DONNEES D'OCCUPATION

APPARTENANCE CULTURELLE: dorsétienne, néoesquimaude préhistorique et historiqueCHRONOLOGIE ESTIMEE: de 75 à ? ansDIMENSIONS MAX. (m): 150 x 50 SUPERFICIE TOTALE (m²): 7,500REPARTITION DE L'ESPACE SITE: couvre une terrasse au bas de la roche-mère qui délimite l'aire C-15

TRACES ET VESTIGES D'OCCUPATION OBSERVES

STRUCTURES D'HABITATION: 3 cercles de tente, 2 habitations semi-souterrainesAUTRES AMENAGEMENTS: 1 sépulture, 1 aménagement de nature indéterminéeVESTIGES LITHIQUES: nilAUTRES VESTIGES: nil

ECHANTILLONNAGE

TECHNIQUES: sondages 50 x 50 cmVESTIGES RECUEILLIS: nilPRELEVEMENTS: nil

ETAT DU SITE

INTEGRITE: 90% intactNATURE DE LA PERTURBATION: il semble que les structures semi-souterraines aient été creusées légèrement au fond par quelqu'unREMARQUES il semble que ce site montre plusieurs occupations différentesRECOMMANDATIONS nilPHOTOS NB8705(3)13-14

NO. DU PLAN _____

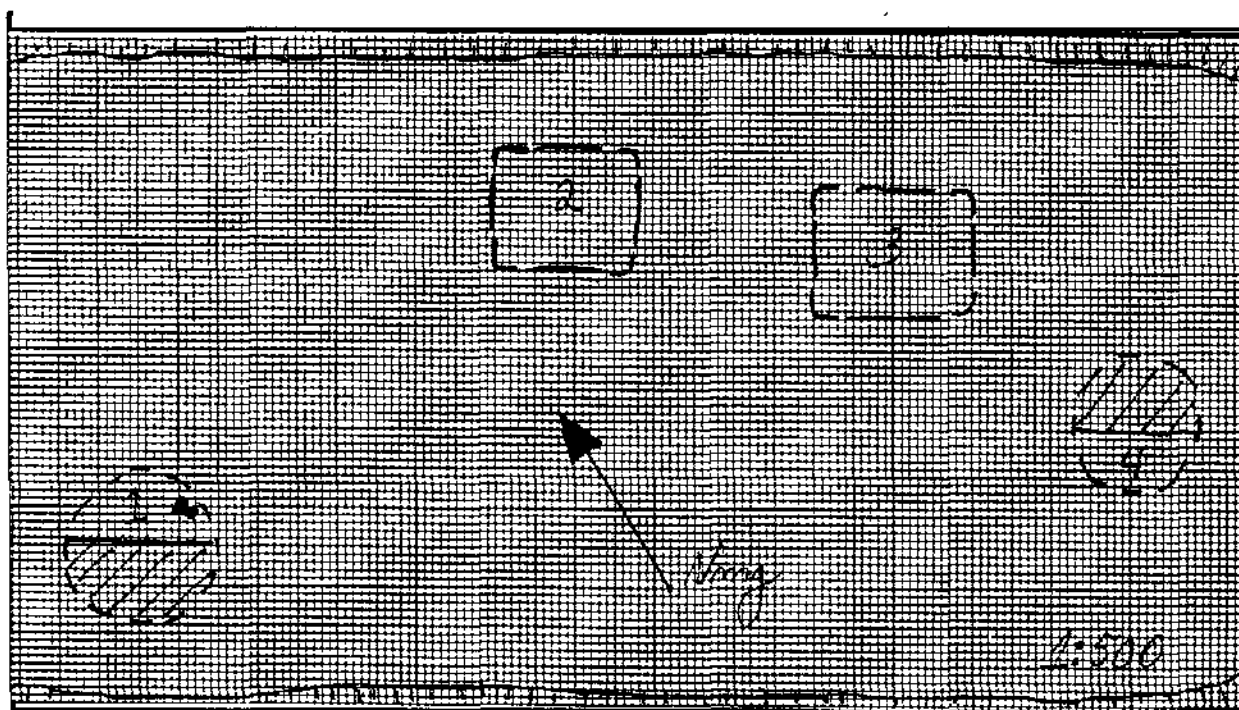
FICHE DESCRIPTIVE DES STRUCTURES D'HABITATION

NO. DE LA STRUCTURE: 1 APPARTENANCE CULTURELLE: néoesquimaude historique
 TYPE: cercle de tente DIMENSIONS INTERNES (m): 10 (diamètre)
 FORME: circulaire ORIENTATION: N/S ETAT: intact
 DESCRIPTION: défini par un alignement de roches

LOCALISATION: situé dans le secteur ouest du site

AMENAGEMENTS INTERNES

TYPE	DIMENSIONS (m)	ORIENTATION
<u>nil</u>		



VESTIGES RECUELLIS: nil

PRELEVEMENTS: nil

REMARQUES: nil


PHOTOS: nil

FICHE DESCRIPTIVE DES STRUCTURES D'HABITATION

NO. DE LA STRUCTURE: 2 APPARTENANCE CULTURELLE: néoesquimaude préhistorique
 TYPE: structure semi-souterraine DIMENSIONS INTERNES (m): 8 x 8
 FORME: carré ORIENTATION: NNE/SSO ETAT: intact
 DESCRIPTION: plusieurs grosses roches tirées au centre; la structure a une profondeur
approximative de 1 mètre
 LOCALISATION: situé 20 mètres au nord-est de la structure 1

AMENAGEMENTS INTERNES

TYPE	DIMENSIONS (m)	ORIENTATION
<u>nil</u>		



VESTIGES RECUEILLIS: nil

PRELEVEMENTS: nil

REMARQUES: nil

PHOTOS: NB8705(3)15, C8705(3)21


FICHE DESCRIPTIVE DES STRUCTURES D'HABITATION

NO. DE LA STRUCTURE: 3 APPARTENANCE CULTURELLE: dorsétienne
 TYPE: structure semi-souterraine DIMENSIONS INTERNES (m): 10 x 10
 FORME: carré ORIENTATION: - ETAT: perturbé
 DESCRIPTION: la structure a une profondeur approximative de 1 mètre

LOCALISATION: situé 12 mètre à l'est de la structure 2

AMENAGEMENTS INTERNES

TYPE	DIMENSIONS (m)	ORIENTATION
<u>nil</u>		



VESTIGES RECUEILLIS: nil

PRELEVEMENTS: nil

REMARQUES: semble avoir été creusée par quelqu'un

PHOTOS: C8705(3)21

FICHE DESCRIPTIVE DES STRUCTURES D'HABITATION

NO. DE LA STRUCTURE: 4 APPARTENANCE CULTURELLE: néoesquimaude historique
 TYPE: cercle de tente DIMENSIONS INTERNES (m): 9 (diamètre)
 FORME: circulaire ORIENTATION: - ETAT: intact
 DESCRIPTION: défini par un alignement de roches

LOCALISATION: situé 5 mètre au sud de la structure 3

AMENAGEMENTS INTERNES

TYPE	DIMENSIONS (m)	ORIENTATION
<u>plate-forme de couchage</u>	<u>9</u>	<u>E/O</u>
_____	_____	_____
_____	_____	_____
_____	_____	_____

VESTIGES RECUEILLIS: nil

PRELEVEMENTS: nil

REMARQUES: nil

PHOTOS: nil

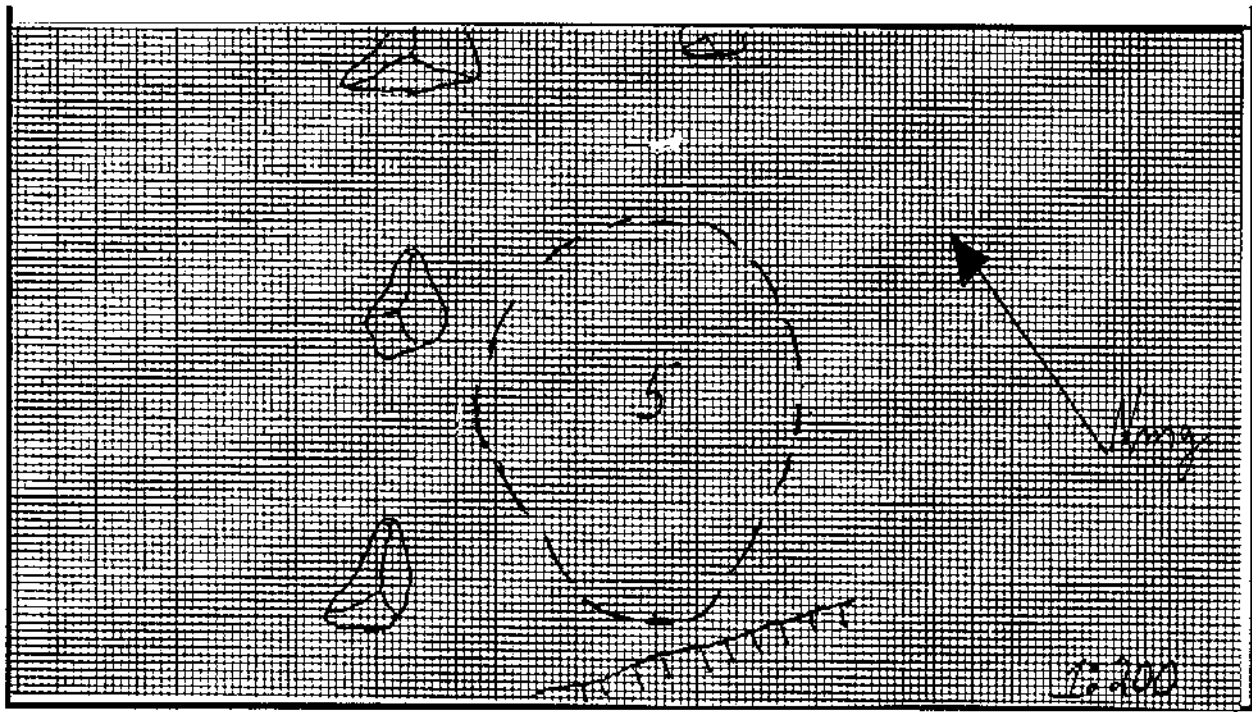
FICHE DESCRIPTIVE DES STRUCTURES D'HABITATION

NO. DE LA STRUCTURE: 5 APPARTENANCE CULTURELLE: néoesquimaude historique
 TYPE: cercle de tente DIMENSIONS INTERNES (m): 12 x 8
 FORME: ovale ORIENTATION: N/S ETAT: intact
 DESCRIPTION: défini par un alignement de roches

LOCALISATION: situé 35 mètre au sud-est de la structure 4

AMENAGEMENTS INTERNES

TYPE	DIMENSIONS (m)	ORIENTATION
<u>nil</u>		



VESTIGES RECUEILLIS: nil

PRELEVEMENTS: nil

REMARQUES: nil

PHOTOS: nil

SITE JeGn-16

FICHE DESCRIPTIVE DES AMENAGEMENTS PARTICULIERS

<u>NO.</u>	<u>TYPE</u>	<u>DIMENSIONS (m)</u>	<u>LIAISONS PHYSIQUES</u>	<u>PHOTOS</u>
I	burial	7 x 6	30 mètres à l'ouest de la structure 1	NB8705(3)12 C8705(3)19
II	structure indéterminée	5 x 3	15 mètres au nord de la structure 1	nil

FICHE DESCRIPTIVE DE L'ENVIRONNEMENT

LOCALISATION DU SITE

Coordonnées Geog.: _____ Plan d'eau: _____
 Coordonnées U.T.M.: _____ Distance/Rive: 100 m
 Carte: 35D/16 Ech: 1 : 50.000 Altitude/Plan d'eau: 8 m
 Photo aerienn: _____ Ech: _____ Altitude/Mer: _____ m
 Localisation informelle: près d'un petit lac à environ 700 mètres à l'est de la côte m

MORPHO-SEDIMENTOLOGIE

Depots de surface: sable et gravier
 Morphologie: plage soulevée
 Relief: relativement plat Drainage: bon

COUVERT VEGETAL

Especies dominantes: Mousses et lichens
 Espèces secondaires: _____
 Etendue: couvre le site

NATURE D'INTERVENTION

Phase II (inventaire) des recherches archaéologiques du projet de réfection des infrastructures
aéroportuaires nordiques

REMARQUES

nil

REFERENCES: notes de terrain

PHOTOS DU MILIEU: _____

RECENSEUR(S): Martha Johnson DATE: le 3 août 1987

Noah Matte

FICHE DESCRIPTIVE DU SITETOPONYME INUIT _____
_____**DONNEES D'OCCUPATION**APPARTENANCE CULTURELLE: indéterminée

CHRONOLOGIE ESTIMÉE: _____

DIMENSIONS MAX. (m): 8 x 8 SUPERFICIE TOTALE (m²): 64REPARTITION DE L'ESPACE SITE: couvre en partie une plage soulevée**TRACES ET VESTIGES D'OCCUPATION OBSERVES**STRUCTURES D'HABITATION: 2 cercles de tenteAUTRES AMENAGEMENTS: nilVESTIGES LITHIQUES: nilAUTRES VESTIGES: nil**ECHANTILLONNAGE**TECHNIQUES: sondages 50 x 50 cmVESTIGES RECUEILLIS: nilPRELEVEMENTS: nil**ETAT DU SITE**INTEGRITE: intactNATURE DE LA PERTURBATION: _____
_____REMARQUES les 2 structures sont mal définies ce qui laisse penser qu'elles peuvent être
d'origine naturelleRECOMMANDATIONS nilPHOTOS nil

NO. DU PLAN _____


FICHE DESCRIPTIVE DES STRUCTURES D'HABITATION

NO. DE LA STRUCTURE: 1 APPARTENANCE CULTURELLE: indéterminée
 TYPE: cercle de tente DIMENSIONS INTERNES (m): 2 x 1
 FORME: ovale ORIENTATION: F/O ETAT: intact
 DESCRIPTION: construit avec de petites roches; faiblement empierré

LOCALISATION: situé 5 mètres au nord de la structure 2

AMENAGEMENTS INTERNES

TYPE	DIMENSIONS (m)	ORIENTATION
<u>nil</u>		



VESTIGES RECUEILLIS: nil

PRELEVEMENTS: nil

REMARQUES: nil

PHOTOS: nil


FICHE DESCRIPTIVE DES STRUCTURES D'HABITATION

NO. DE LA STRUCTURE: 2 APPARTENANCE CULTURELLE: indéterminée
 TYPE: cercle de tente DIMENSIONS INTERNES (m): 2 x 1
 FORME: ovale ORIENTATION: E/O ETAT: intact
 DESCRIPTION: construit avec de petites roches dans une formation irrégulière; faiblement empierré

LOCALISATION: situé environ 59 mètres au sud d'un lac, 5 mètres au sud-est de la structure 1

AMENAGEMENTS INTERNES

TYPE	DIMENSIONS (m)	ORIENTATION
<u>nil</u>		



VESTIGES RECUEILLIS: nil

PRELEVEMENTS: nil

REMARQUES: nil

PHOTOS: nil

FICHE DESCRIPTIVE DE L'ENVIRONNEMENT

LOCALISATION DU SITE

COORDONNEES GEOG.: _____ PLAN D'EAU: Baie D'Edison
 COORDONNEES U.T.M.: _____ DISTANCE/RIVE: 20 m
 CARTE: 35D/16 ECH.: 1: 50 000 ALTITUDE/PLAN D'EAU: _____ m
 PHOTO-AERIENNE: _____ ECH.: _____ ALTITUDE/MER: 10 à 13 m
 LOCALISATION INFORMELLE: côté sud de la pointe Migeon

MORPHO-SEDIMENTOLOGIE

DEPOTS DE SURFACE: blocs
 MORPHOLOGIE: champ de blocs
 RELIEF: pente graduelle DRAINAGE: bon

COUVERT VEGETAL

ESPECES DOMINANTES: _____
 ESPECES SECONDAIRES: _____
 ETENDUE: _____

NATURE DE L'INTERVENTION

idem JeGn-8

REMARQUES

REFERENCES notes de terrain

PHOTOS DU MILIEU C87-5(1): 21 NB87-5(1): 34

RECEPTEUR(S)

DATE 2.08.87

M. Johnson

N. Matte



FICHE DESCRIPTIVE DU SITETOPONYME INUIT _____

DONNEES D'OCCUPATION

APPARTENANCE CULTURELLE: néoesquimaude historiqueCHRONOLOGIE ESTIMÉE: nilDIMENSIONS MAX. (m): 125 x 100 SUPERFICIE TOTALE (m²): 12,500REPARTITION DE L'ESPACE SITE: occupe l'aire du champs de blocs compris entre deux
affleurements rocheux

TRACES ET VESTIGES D'OCCUPATION OBSERVES

STRUCTURES D'HABITATION: 5 cercles de tenteAUTRES AMENAGEMENTS: 5 caches, 1 piège à renard, 1 cache de kayakVESTIGES LITHIQUES: nilAUTRES VESTIGES: nil

ECHANTILLONNAGE

TECHNIQUES: nilVESTIGES RECUEILLIS: nilPRELEVEMENTS: nil

ETAT DU SITE

INTEGRITE: intactNATURE DE LA PERTURBATION: nilREMARQUES nil

_____RECOMMANDATIONS nil
_____PHOTOS NB8705(1)35-36-37, C8705(1)22-23-24-25

NO. DU PLAN _____

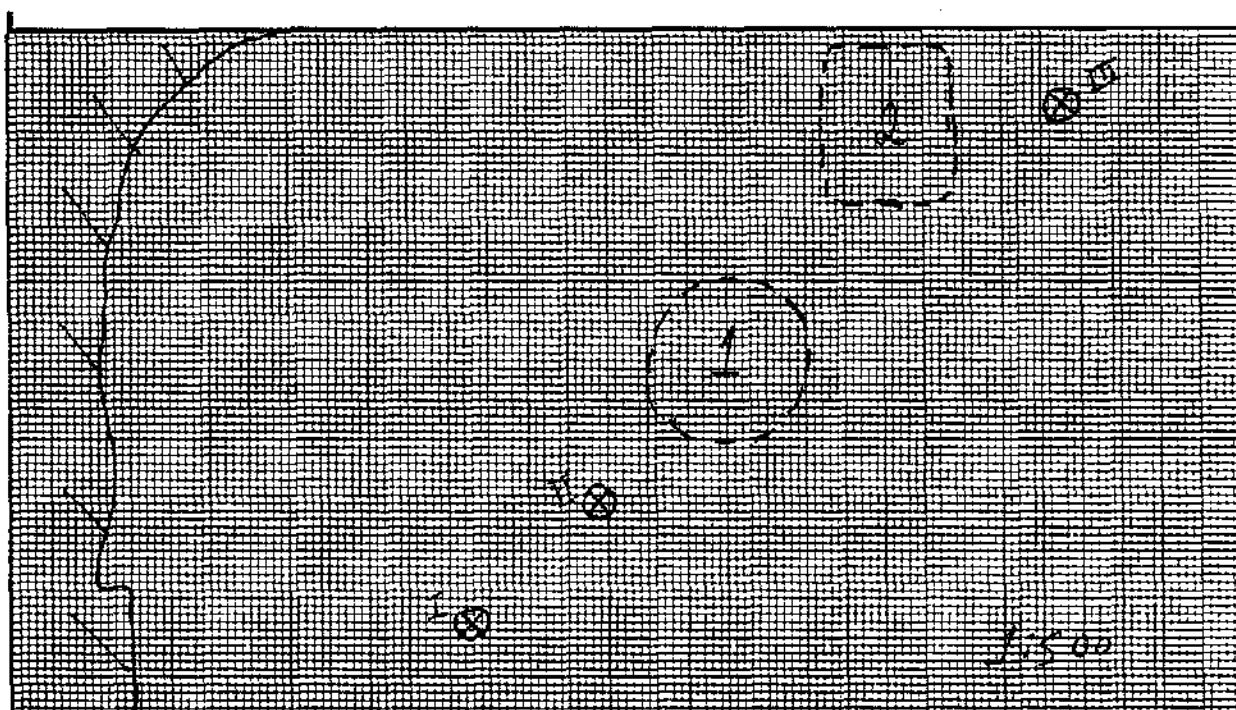
FICHE DESCRIPTIVE DES STRUCTURES D'HABITATION

NO. DE LA STRUCTURE: 1 APPARTENANCE CULTURELLE: néoesquimaude historique
 TYPE: cercle de tente DIMENSIONS INTERNES (m): 10 (diamètre)
 FORME: circulaire ORIENTATION: N/S ETAT: intact
 DESCRIPTION: grand cercle de tente construit avec de gros blocs

LOCALISATION: dans la partie est du site

AMENAGEMENTS INTERNES

TYPE	DIMENSIONS (m)	ORIENTATION
<u>nil</u>		



VESTIGES RECUEILLIS: nil

PRELEVEMENTS: nil

REMARQUES: nil

PHOTOS: nil

FICHE DESCRIPTIVE DES STRUCTURES D'HABITATION

NO. DE LA STRUCTURE: 2 APPARTENANCE CULTURELLE: néoesquimaude historique
 TYPE: cercle de tente DIMENSIONS INTERNES (m): 10 x 8
 FORME: rectangulaire ORIENTATION: NE/SO ETAT: intact
 DESCRIPTION: grand cercle de tente construit avec de gros blocs

LOCALISATION: situé 2 mètres au nord-est de la structure 1

AMENAGEMENTS INTERNES

TYPE	DIMENSIONS (m)	ORIENTATION
<u>nil</u>		

VESTIGES RECUEILLIS: nil

PRELEVEMENTS: nil

REMARQUES: nil

PHOTOS: nil


FICHE DESCRIPTIVE DES STRUCTURES D'HABITATION

NO. DE LA STRUCTURE: 3 APPARTENANCE CULTURELLE: néoesquimaude historique
 TYPE: cercle de tente DIMENSIONS INTERNES (m): 7 x 5
 FORME: ovale ORIENTATION: E/O ETAT: intact
 DESCRIPTION: construit avec de gros blocs

LOCALISATION: situé à l'extrémité ouest du site

AMENAGEMENTS INTERNES

TYPE	DIMENSIONS (m)	ORIENTATION
<u>nil</u>		



VESTIGES RECUEILLIS: nil

PRELEVEMENTS: nil

REMARQUES: nil

PHOTOS: nil


FICHE DESCRIPTIVE DES STRUCTURES D'HABITATION

NO. DE LA STRUCTURE: 4 APPARTENANCE CULTURELLE: néoesquimaude historique
 TYPE: cercle de tente DIMENSIONS INTERNES (m): 10 (diamètre)
 FORME: circulaire ORIENTATION: - ETAT: intact
 DESCRIPTION: construit avec de gros blocs

LOCALISATION: situé 5 mètres à l'est de la structure 3

AMENAGEMENTS INTERNES

TYPE	DIMENSIONS (m)	ORIENTATION
<u>nil</u>		



VESTIGES RECUEILLIS: nil

PRELEVEMENTS: nil

REMARQUES: nil

PHOTOS: nil


FICHE DESCRIPTIVE DES STRUCTURES D'HABITATION

NO. DE LA STRUCTURE: 5 APPARTENANCE CULTURELLE: néoesquimaude historique
 TYPE: indéterminé DIMENSIONS INTERNES (m): 5 x 2
 FORME: irrégulière ORIENTATION: - ETAT: intact
 DESCRIPTION: construit avec de gros blocs

LOCALISATION: situé 5 mètres à l'est de la structure 4

AMENAGEMENTS INTERNES

TYPE	DIMENSIONS (m)	ORIENTATION
<u>nil</u>		



VESTIGES RECUEILLIS: nil

PRELEVEMENTS: nil

REMARQUES: nil

PHOTOS: nil

FICHE DESCRIPTIVE DES AMENAGEMENTS PARTICULIERS

<u>NO.</u>	<u>TYPE</u>	<u>DIMENSIONS (m)</u>	<u>LIAISONS PHYSIQUES</u>	<u>PHOTOS</u>
II	cache en pierres	haut.: 1.5, dia.: 1.5	au sud-ouest de la structure 1	nil
I	cache en pierres	haut.: 1.5, dia.: 1.5	au sud-ouest de la structure 1	nil
IV	piège à renard	haut.: 1.5, dia.: 2.0	au sud-est de la structure 4	nil
III	cache en pierres	haut.: 1.5, dia.: 2.0	à l'est de la structure 2	nil
V	cache en pierres	haut.: 1.5, dia.: 1.5	au sud de la cache pour kayak	nil
VI	cache pour kayak	10	à l'est de la structure 4	nil
VII	cache en pierres	haut.:1.0,, dia.: 1.0	à l'extrémité du site	nil

FICHE DESCRIPTIVE DE L'ENVIRONNEMENT

LOCALISATION DU SITE

Coordonnées Geog.: _____ Plan d'eau: _____
 Coordonnées U.T.M.: _____ Distance/Rive: _____ m
 Carte: 35D/16 Ech: 1 : 50,000 Altitude/Plan d'eau: _____ m
 Photo aerienn: _____ Ech: _____ Altitude/Mer: 10 m
 Localisation informelle: situé 20 mètres au nord-ouest du site AK-12 sur une terrasse. elle-même situéeⁿ
près d'un petit lac localisé à 700 mètres de la côte

MORPHO-SEDIMENTOLOGIE

Depots de surface: gravier
 Morphologie: plage soulevée
 Relief: plat Drainage: bon

COUVERT VEGETAL

Especies dominantes: mousses et lichens
 Espèces secondaires: saules arctiques
 Etendue: couvre 50% du site

NATURE D'INTERVENTION

Phase II (inventaire) des recherches archaéologiques du projet de réfection des infrastructures
aéroportuaires nordiques

REMARQUES

REFERENCES: notes de terrain

PHOTOS DU MILIEU: _____

RECENSEUR(S): Martha Johnson DATE: le 7 août 1987
Denis Rov
Noah Matte

FICHE DESCRIPTIVE DU SITE

TOPONYME INUIT _____

DONNEES D'OCCUPATION

APPARTENANCE CULTURELLE: néoesquimaude historiqueCHRONOLOGIE ESTIMEE: 50 à 100 années B.P.DIMENSIONS MAX. (m): 100 x 70SUPERFICIE TOTALE (m2): 7,000

REPARTITION DE L'ESPACE SITE: _____

TRACES ET VESTIGES D'OCCUPATION OBSERVES

STRUCTURES D'HABITATION: 9 cercles de tente bien définis plus plusieurs autres non-définissablesAUTRES AMENAGEMENTS: nilVESTIGES LITHIQUES: nilAUTRES VESTIGES: 2 dents de renard et 1 dent d'ours polaire

ECHANTILLONNAGE

TECHNIQUES: sondages 50 x 50 cm

VESTIGES RECUEILLIS: _____

PRELEVEMENTS: nil

ETAT DU SITE

INTEGRITE: nil

NATURE DE LA PERTURBATION: _____

REMARQUES nilRECOMMANDATIONS nilPHOTOS NB8705(3)3, C8705(3)7

NO. DU PLAN _____

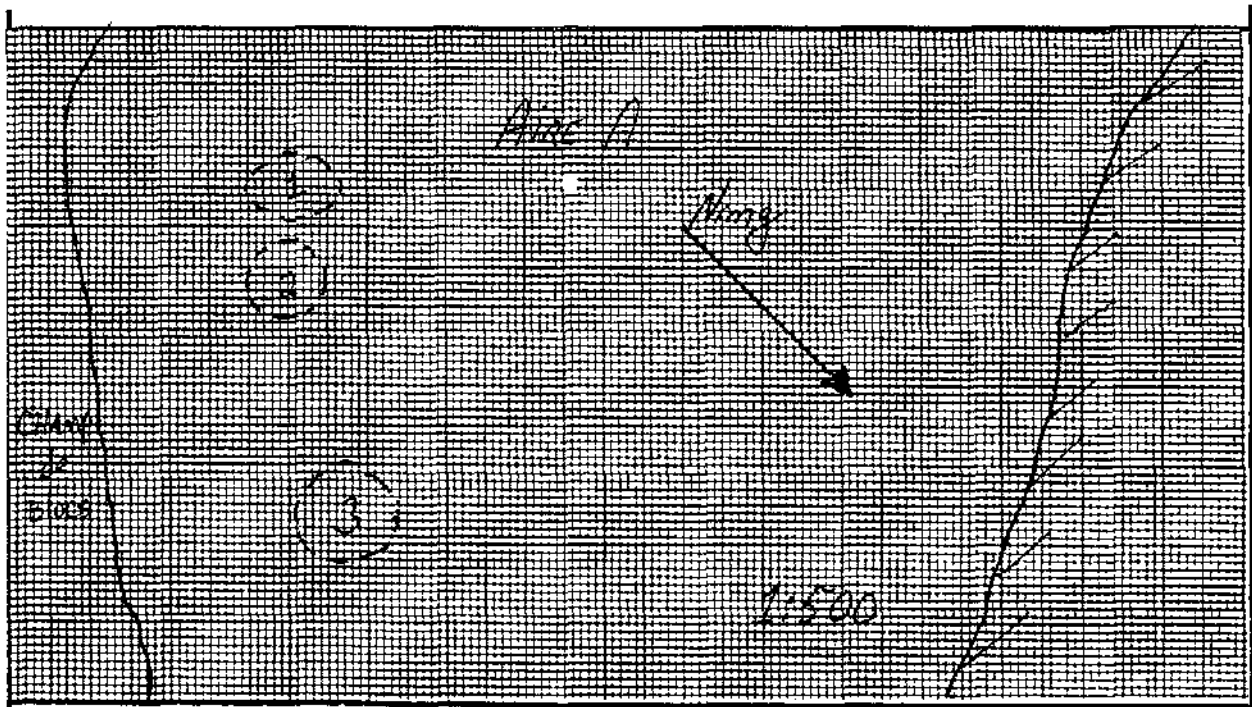
FICHE DESCRIPTIVE DES STRUCTURES D'HABITATION

NO. DE LA STRUCTURE: 1 APPARTENANCE CULTURELLE: néoesquimaude historique
 TYPE: cercle de tente DIMENSIONS INTERNES (m): 5 x 4
 FORME: irrégulière ORIENTATION: NO/SE ETAT: intact
 DESCRIPTION: faiblement empierré

LOCALISATION: situé à la limite sud-ouest du site

AMENAGEMENTS INTERNES

TYPE	DIMENSIONS (m)	ORIENTATION
<u>nil</u>		



VESTIGES RECUEILLIS: nil

PRELEVEMENTS: nil

REMARQUES: couvert végétal épais

PHOTOS: nil


FICHE DESCRIPTIVE DES STRUCTURES D'HABITATION

NO. DE LA STRUCTURE: 2 APPARTENANCE CULTURELLE: néoesquimaude historique
 TYPE: cercle de tente DIMENSIONS INTERNES (m): 5 (diamètre)
 FORME: circulaire ORIENTATION: - ETAT: intact
 DESCRIPTION: faiblement empierré

LOCALISATION: situé 1 mètre à l'est de la structure 1

AMENAGEMENTS INTERNES

TYPE	DIMENSIONS (m)	ORIENTATION
<u>nil</u>		



VESTIGES RECUEILLIS: nil

PRELEVEMENTS: nil

REMARQUES: nil

PHOTOS: nil


FICHE DESCRIPTIVE DES STRUCTURES D'HABITATION

NO. DE LA STRUCTURE: 3 APPARTENANCE CULTURELLE: néoesquimaude historique
 TYPE: cercle de tente DIMENSIONS INTERNES (m): 6 x 5
 FORME: irrégulière ORIENTATION: - ETAT: intact
 DESCRIPTION: faiblement empierré

LOCALISATION: situé 10 mètre à l'est de la structure 2

AMENAGEMENTS INTERNES

TYPE	DIMENSIONS (m)	ORIENTATION
<u>nil</u>		



VESTIGES RECUEILLIS: nil

PRELEVEMENTS: nil

REMARQUES: nil

PHOTOS: nil

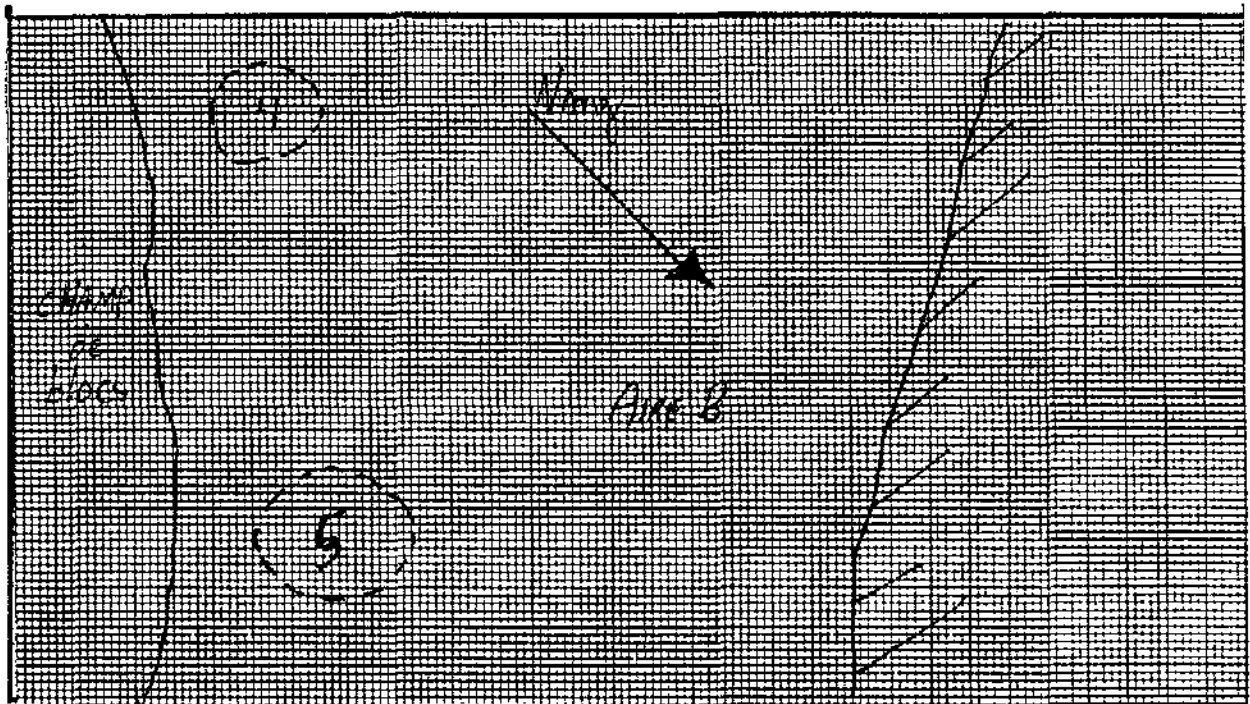
FICHE DESCRIPTIVE DES STRUCTURES D'HABITATION

NO. DE LA STRUCTURE: 4 APPARTENANCE CULTURELLE: néoesquimaude historique
 TYPE: cercle de tente DIMENSIONS INTERNES (m): 5 x 4
 FORME: irrégulière ORIENTATION: - ETAT: intact
 DESCRIPTION: faiblement empierré

LOCALISATION: situé 10 mètre à l'est de la structure 3

AMENAGEMENTS INTERNES

TYPE	DIMENSIONS (m)	ORIENTATION
<u>nil</u>		



VESTIGES RECUEILLIS: nil

PRELEVEMENTS: nil

REMARQUES: couvert végétal épais

PHOTOS: nil

FICHE DESCRIPTIVE DES STRUCTURES D'HABITATION

NO. DE LA STRUCTURE: 5 APPARTENANCE CULTURELLE: néoesquimaude historique
 TYPE: cercle de tente DIMENSIONS INTERNES (m): 10 x 9
 FORME: ovale ORIENTATION: NE/SO ETAT: intact
 DESCRIPTION: défini par un alignement de roches

LOCALISATION: situé 5 mètres à l'est de l'ensemble de structures non-intactes

AMENAGEMENTS INTERNES

TYPE	DIMENSIONS (m)	ORIENTATION
<u>nil</u>		

VESTIGES RECUEILLIS: nil

PRELEVEMENTS: nil

REMARQUES: nil

PHOTOS: NB8705(3)4, C8705(3)8

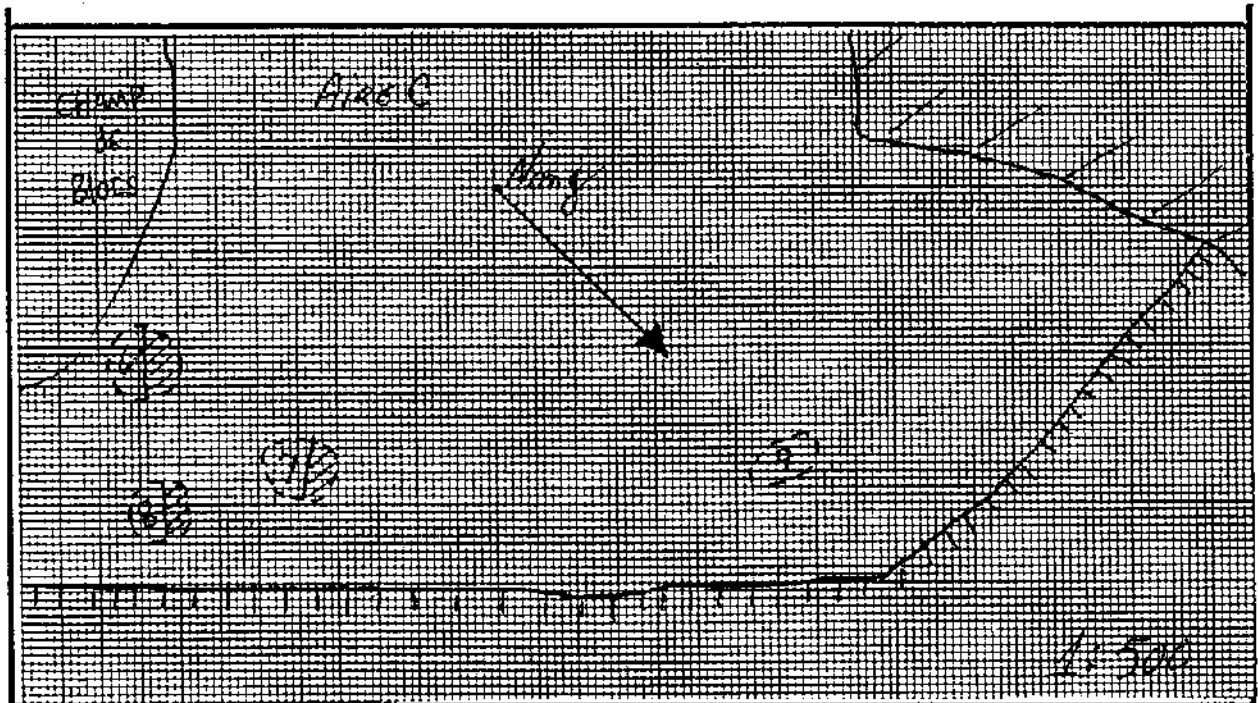
FICHE DESCRIPTIVE DES STRUCTURES D'HABITATION

NO. DE LA STRUCTURE: 6 APPARTENANCE CULTURELLE: néoesquimaude historique
 TYPE: cercle de tente DIMENSIONS INTERNES (m): 2 (diamètre)
 FORME: circulaire ORIENTATION: - ETAT: intact
 DESCRIPTION: défini par un alignement de roches; structure pour enfant (?)

LOCALISATION: situé dans le secteur sud-est du site

AMENAGEMENTS INTERNES

TYPE	DIMENSIONS (m)	ORIENTATION
<u>plate-forme de couchage</u>	<u>2</u>	<u>N/S</u>



VESTIGES RECUEILLIS: nil

PRELEVEMENTS: nil

REMARQUES: nil

PHOTOS: NB8705(3)6, C8705(3)9

FICHE DESCRIPTIVE DES STRUCTURES D'HABITATION

NO. DE LA STRUCTURE: 7 APPARTENANCE CULTURELLE: néocsquimaude historique
 TYPE: cercle de tente DIMENSIONS INTERNES (m): 3 x 2
 FORME: ovale ORIENTATION: NO/SE ETAT: intact
 DESCRIPTION: défini par un alignement de roches; structure pour enfant (?)

LOCALISATION: situé dans le secteur sud-est du site

AMENAGEMENTS INTERNES

TYPE	DIMENSIONS (m)	ORIENTATION
<u>plate-forme de couchage</u>	<u>2</u>	<u>N/S</u>
_____	_____	_____
_____	_____	_____
_____	_____	_____

VESTIGES RECUEILLIS: nil

PRELEVEMENTS: nil

REMARQUES: nil

PHOTOS: NB8705(3)5, C8705(3)9


FICHE DESCRIPTIVE DES STRUCTURES D'HABITATION

NO. DE LA STRUCTURE: 9 APPARTENANCE CULTURELLE: néoesquimaude historique
 TYPE: cercle de tente DIMENSIONS INTERNES (m): 2 x 1
 FORME: ovale ORIENTATION: NO/SE ETAT: intact
 DESCRIPTION: défini par un alignement de roches; structure pour enfant (?)

LOCALISATION: situé environ 35 mètres au nord-ouest de la structure 7

AMENAGEMENTS INTERNES

TYPE	DIMENSIONS (m)	ORIENTATION
<u>nil</u>		



VESTIGES RECUEILLIS: nil

PRELEVEMENTS: nil

REMARQUES: nil

PHOTOS: nil


FICHE DESCRIPTIVE DES STRUCTURES D'HABITATION

NO. DE LA STRUCTURE: - APPARTENANCE CULTURELLE: néoesquimaude historique
 TYPE: cercle de tente DIMENSIONS INTERNES (m): 5 x 4
 FORME: - ORIENTATION: - ETAT: -
 DESCRIPTION: ce secteur du site comprend plusieurs structures dont les vestiges ne sont plus intacts

LOCALISATION: situé à la limite sud du site

AMENAGEMENTS INTERNES

TYPE	DIMENSIONS (m)	ORIENTATION
<u>nil</u>		



VESTIGES RECUEILLIS: nil

PRELEVEMENTS: nil

REMARQUES: éliminé comme structure

PHOTOS: nil

FICHE DESCRIPTIVE DE L'ENVIRONNEMENT

LOCALISATION DU SITE

Coordonnées Geog.: _____ Plan d'eau: _____ m
 Coordonnées U.T.M.: _____ Distance/Rive: _____ m
 Carte: 35D/16 Ech: : 50,000 Altitude/Plan d'eau: 15 m
 Photo aeriene: _____ Ech: _____ Altitude/Mer: _____ m
 Localisation informelle: situé sur une terrasse herbeuse, 50 mètres à l'ouest de l'aire A-3 m

MORPHO-SEDIMENTOLOGIE

Depots de surface: sable et gravier
 Morphologie: moraine subglaciale
 Relief: pente graduelle Drainage: bon

COUVERT VEGETAL

Especies dominantes: mousses et lichens
 Espeses secondaires: saules arctiques
 Etendue: couvre le site

NATURE D'INTERVENTION

Phase II (inventaire) des recherches archawlogiques du projet de réfection des infrastructures
aéroportuaires nordiques

REMARQUES

REFERENCES: notes de terrain

PHOTOS DU MILIEU: C8705(3)13, 14, 15

RECENCEUR(S): Martha Johnson DATE: le 7 août 1987

Denis Roy

Noah Matte

FICHE DESCRIPTIVE DU SITE

TOPONYME INUIT _____

DONNEES D'OCCUPATION

APPARTENANCE CULTURELLE: indéterminée

CHRONOLOGIE ESTIMEE: _____

DIMENSIONS MAX. (m): 80 x 70 SUPERFICIE TOTALE (m2): 5,600REPARTITION DE L'ESPACE SITE: ce site couvre une terrasse herbeuse entre un affleurement rocheux et un champs de blocs

TRACES ET VESTIGES D'OCCUPATION OBSERVES

STRUCTURES D'HABITATION: 2 cercles de tente et 3 structures semi-souterrainesAUTRES AMENAGEMENTS: nilVESTIGES LITHIQUES: nilAUTRES VESTIGES: nil

ECHANTILLONNAGE

TECHNIQUES: sondages 50 x 50 cmVESTIGES RECUEILLIS: nilPRELEVEMENTS: nil

ETAT DU SITE

INTEGRITE: intact

NATURE DE LA PERTURBATION: _____

REMARQUES il est fort possible que les structures semi-souterraines soient d'origine naturelleRECOMMANDATIONS nilPHOTOS NB8705(3)6-7, C8705(3)11-12

NO. DU PLAN _____

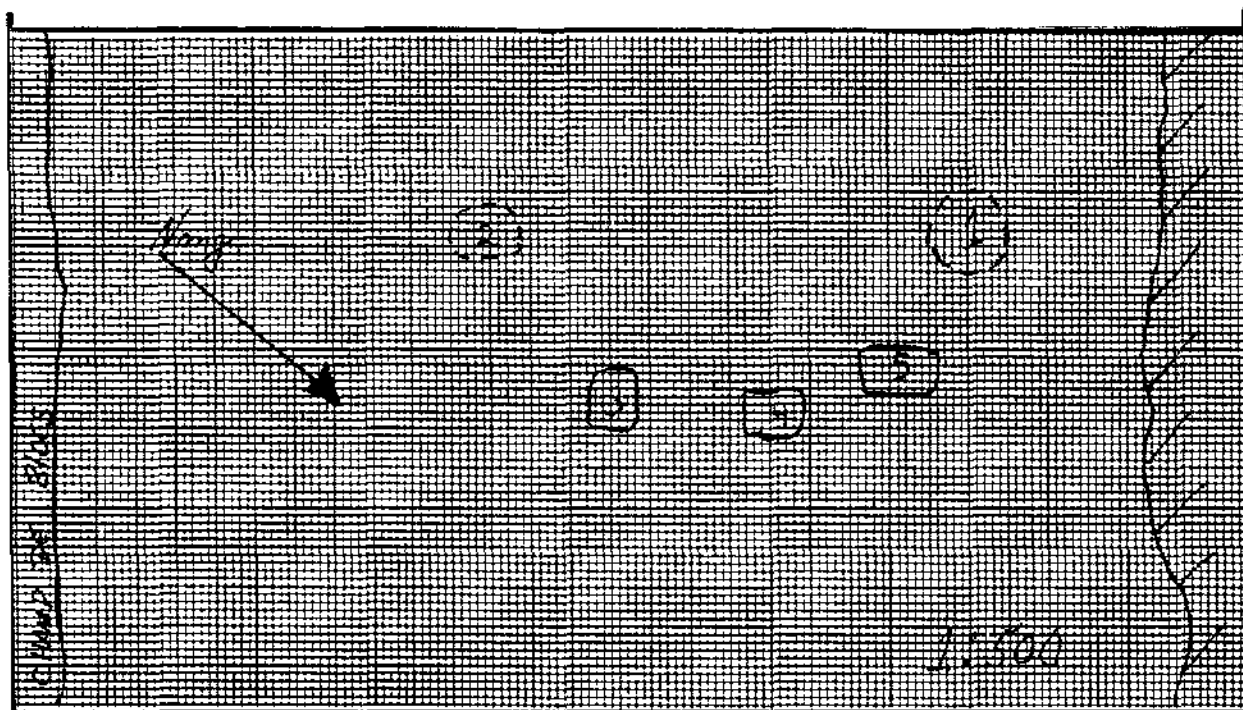
FICHE DESCRIPTIVE DES STRUCTURES D'HABITATION

NO. DE LA STRUCTURE: 1 APPARTENANCE CULTURELLE: indéterminée
 TYPE: cercle de tente DIMENSIONS INTERNES (m): 5 (diamètre)
 FORME: circulaire ORIENTATION: - ETAT: intact
 DESCRIPTION: cercle de tente avec un pierre verticale au centre

LOCALISATION: situé 10 mètres au sud-est de l'affleurement rocheux

AMENAGEMENTS INTERNES

TYPE	DIMENSIONS (m)	ORIENTATION
<u>nil</u>		



VESTIGES RECUEILLIS: nil

PRELEVEMENTS: nil

REMARQUES: couvert végétal épais

PHOTOS: nil


FICHE DESCRIPTIVE DES STRUCTURES D'HABITATION

NO. DE LA STRUCTURE: 2 APPARTENANCE CULTURELLE: indéterminée
 TYPE: cercle de tente DIMENSIONS INTERNES (m): 4 x 3
 FORME: ovale ORIENTATION: NO/SE ETAT: intact
 DESCRIPTION: défini par un alignement de roches

LOCALISATION: situé 30 mètres au sud-est de la structure 1

AMENAGEMENTS INTERNES

TYPE	DIMENSIONS (m)	ORIENTATION
<u>nil</u>		



VESTIGES RECUEILLIS: nil

PRELEVEMENTS: nil

REMARQUES: couvert végétal épais

PHOTOS: nil


FICHE DESCRIPTIVE DES STRUCTURES D'HABITATION

NO. DE LA STRUCTURE: 3 APPARTENANCE CULTURELLE: indéterminée
 TYPE: semi-souterraine DIMENSIONS INTERNES (m): 3 (diamètre)
 FORME: circulaire ORIENTATION: - ETAT: intact
 DESCRIPTION: dépression avec un couvert végétal épais

LOCALISATION: situé 7 mètres au nord de la structure 2

AMENAGEMENTS INTERNES

TYPE	DIMENSIONS (m)	ORIENTATION
<u>nil</u>		



VESTIGES RECUEILLIS: nil

PRELEVEMENTS: nil

REMARQUES: possiblement d'origine naturelle

PHOTOS: nil


FICHE DESCRIPTIVE DES STRUCTURES D'HABITATION

NO. DE LA STRUCTURE: 4 APPARTENANCE CULTURELLE: indéterminée
 TYPE: semi-souterraine DIMENSIONS INTERNES (m): 3 (diamètre)
 FORME: circulaire ORIENTATION: - ETAT: intact
 DESCRIPTION: dépression avec un couvert végétal épais

LOCALISATION: situé 7 mètres au nord-ouest de la structure 3

AMENAGEMENTS INTERNES

TYPE	DIMENSIONS (m)	ORIENTATION
<u>nil</u>		



VESTIGES RECUEILLIS: nil

PRELEVEMENTS: nil

REMARQUES: possiblement d'origine naturelle

PHOTOS: nil


FICHE DESCRIPTIVE DES STRUCTURES D'HABITATION

NO. DE LA STRUCTURE: 5 APPARTENANCE CULTURELLE: indéterminée
TYPE: semi-souterraine DIMENSIONS INTERNES (m): 3 (diamètre)
FORME: circulaire ORIENTATION: - ETAT: intact
DESCRIPTION: dépression avec un couvert végétal épais

LOCALISATION: situé 5 mètres au nord-ouest de la structure 4

AMENAGEMENTS INTERNES

TYPE	DIMENSIONS (m)	ORIENTATION
<u>nil</u>		



VESTIGES RECUEILLIS: nil

PRELEVEMENTS: nil

REMARQUES: possiblement d'origine naturelle

PHOTOS: nil

FICHE DESCRIPTIVE DE L'ENVIRONNEMENT

LOCALISATION DU SITE

Coordonnées Geog.: _____ Plan d'eau: baie d'Hudson

Coordonnées UTM: _____ Distance/Rive: 100 m

Carte: 35D/16 Ech: 1 : 50,000 Altitude/Plan d'eau: _____ m

Photo aeriene: _____ Ech: _____ Altitude/Mer: 3-4 m

Localisation informelle: situé à 100 mètres de la côte, juste avant la limite nord de la Pointe Migeon m

MORPHO-SEDIMENTOLOGIE

Depots de surface: sable et gravier

Morphologie: plage soulevée

Relief: pente graduelle Drainage: bon

COUVERT VEGETAL

Especies dominantes: mousses et lichens

Especies secondaires: saules arctiques

Etendue: couvre le site

NATURE D'INTERVENTION

Phase II (inventaire) des recherches archaéologiques du projet de réfection des infrastructures
aéroportuaires nordiques

REMARQUES

REFERENCES: notes de terrain

PHOTOS DU MILIEU: _____

RECENSEUR(S): Martha Johnson DATE: le 7 août 1987

Denis Roy

Noah Matte

FICHE DESCRIPTIVE DU SITETOPONYME INUIT _____

DONNEES D'OCCUPATION

APPARTENANCE CULTURELLE: néoesquimaude historiqueCHRONOLOGIE ESTIMEE: 50 à 75 ansDIMENSIONS MAX. (m): 85 x 60SUPERFICIE TOTALE (m2): 5,100REPARTITION DE L'ESPACE SITE: ce site couvre une terrasse entre 2 affleurements rocheux

TRACES ET VESTIGES D'OCCUPATION OBSERVES

STRUCTURES D'HABITATION: 5 cercles de tenteAUTRES AMENAGEMENTS: nilVESTIGES LITHIQUES: nilAUTRES VESTIGES: nil

ECHANTILLONNAGE

TECHNIQUES: sondages 50 x 50 cmVESTIGES RECUEILLIS: fragments de bois et d'osPRELEVEMENTS: nil

ETAT DU SITE

INTEGRITE: intactNATURE DE LA PERTURBATION: _____
_____REMARQUES nil

_____RECOMMANDATIONS nil
_____PHOTOS nil _____

NO. DU PLAN _____

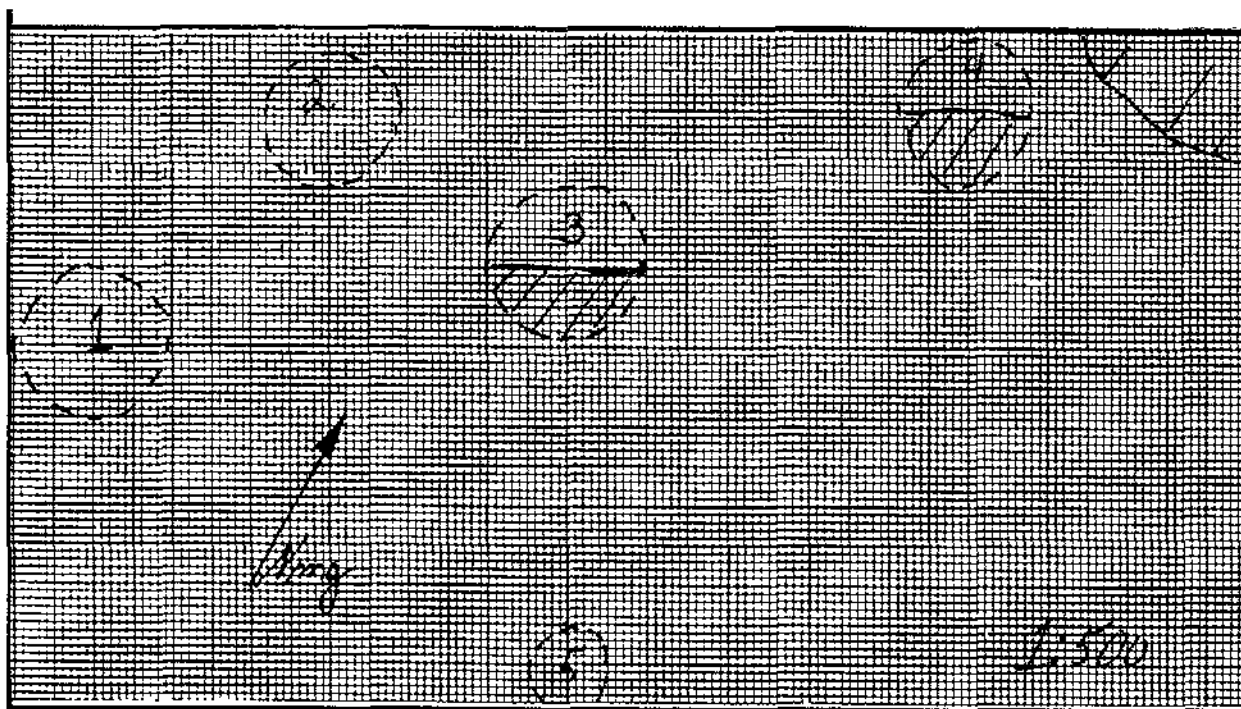
FICHE DESCRIPTIVE DES STRUCTURES D'HABITATION

NO. DE LA STRUCTURE: 1 APPARTENANCE CULTURELLE: néoesquimaude historique
 TYPE: cercle de tente DIMENSIONS INTERNES (m): 10 (diamètre)
 FORME: circulaire ORIENTATION: - ETAT: intact
 DESCRIPTION: cercle de tente double (2e alignement de roches à l'intérieur)

LOCALISATION: à 7 mètres de l'affleurement rocheux

AMENAGEMENTS INTERNES

TYPE	DIMENSIONS (m)	ORIENTATION
<u>nil</u>		



VESTIGES RECUEILLIS: plusieurs fragments de bois, 1 fragment osseux

PRELEVEMENTS: nil

REMARQUES: nil

PHOTOS: NB8705(3)8, C8705(3)16

FICHE DESCRIPTIVE DES STRUCTURES D'HABITATION

NO. DE LA STRUCTURE: 2 APPARTENANCE CULTURELLE: néoesquimaude historique
 TYPE: cercle de tente DIMENSIONS INTERNES (m): 9 (diamètre)
 FORME: circulaire ORIENTATION: - ETAT: intact
 DESCRIPTION: cercle de tente double (2e alignement de roches à l'intérieur)

LOCALISATION: à 10 mètres au nord de la structure 1

AMENAGEMENTS INTERNES

TYPE	DIMENSIONS (m)	ORIENTATION
<u>nil</u>		

VESTIGES RECUEILLIS: nil

PRELEVEMENTS: nil

REMARQUES: nil

PHOTOS: NB8705(3)9, C8705(3)17


FICHE DESCRIPTIVE DES STRUCTURES D'HABITATION

NO. DE LA STRUCTURE: 3 APPARTENANCE CULTURELLE: néoesquimaude historique
 TYPE: cercle de tente DIMENSIONS INTERNES (m): 10 (diamètre)
 FORME: circulaire ORIENTATION: - ETAT: intact
 DESCRIPTION: cercle de tente double (2e alignement de roches à l'intérieur)

LOCALISATION: à 10 mètres à l'est de la structure 2

AMENAGEMENTS INTERNES

TYPE	DIMENSIONS (m)	ORIENTATION
<u>plate-forme de couchage</u>	<u>8</u>	<u>NE/SO</u>
_____	_____	_____
_____	_____	_____
_____	_____	_____



VESTIGES RECUEILLIS: nil

PRELEVEMENTS: nil

REMARQUES: nil

PHOTOS: NB8705(3)9, C8705(3)18

FICHE DESCRIPTIVE DES STRUCTURES D'HABITATION

NO. DE LA STRUCTURE: 4 APPARTENANCE CULTURELLE: néoesquimaude historique
 TYPE: cercle de tente DIMENSIONS INTERNES (m): 10 (diamètre)
 FORME: circulaire ORIENTATION: - ETAT: intact
 DESCRIPTION: cercle de tente double (2e alignement de roches à l'intérieur)

LOCALISATION: à 15 mètres au nord-est de la structure 3

AMENAGEMENTS INTERNES

TYPE	DIMENSIONS (m)	ORIENTATION
<u>plate-forme de couchage</u>	<u>8</u>	<u>NE/SO</u>
_____	_____	_____
_____	_____	_____
_____	_____	_____

VESTIGES RECUEILLIS: fragments de bois

PRELEVEMENTS: nil

REMARQUES: nil

PHOTOS: nil

FICHE DESCRIPTIVE DES STRUCTURES D'HABITATION

NO. DE LA STRUCTURE: 5 APPARTENANCE CULTURELLE: néoesquimaude historique
 TYPE: cercle de tente DIMENSIONS INTERNES (m): 7 x 5
 FORME: ovale ORIENTATION: NNO/SSE ETAT: intact
 DESCRIPTION: défini par un alignement de roches

LOCALISATION: situé environ 20 mètres au sud-est de la structure 4

AMENAGEMENTS INTERNES

TYPE	DIMENSIONS (m)	ORIENTATION
<u>regroupement indéterminé de pierres</u>	<u>4 x 3</u>	
<u>dans le secteur ouest de la structure</u>		

VESTIGES RECUEILLIS: nil

PRELEVEMENTS: nil

REMARQUES: nil

PHOTOS: nil


FICHE SONDAGE

NO. DU SONDAGE: 12 (2) DIMENSIONS: 50 x 50 cm PROFONDEUR: 7 cmLOCALISATION: à l'intérieur de la structure 1VESTIGES RECUEILLIS: fragments de bois et d'osTRACES D'OCCUPATION: 1 niveau d'occupationPRELEVEMENTS: nil

STRATIGRAPHIE

COUCHE	DESCRIPTION	EPAISSEUR (cm)
I	mousses et lichens	2 cm
II	humus	3 cm
III	sable et gravier	2 cm

PROFIL DE SOL

MUR: nord ECH.: 1:05


LEGENDE:

mousses et lichens

humus

sable et gravier

LOCALISATION DES VESTIGES

COUCHE: II ECH.: 1:10

LEGENDE:

W= bois

B= os

REMARQUES: nilPHOTOS: nil

FICHE DESCRIPTIVE DE L'ENVIRONNEMENT

LOCALISATION DU SITE

Coordonnées Geog.: _____ d'eau: baie d'Hudson

Coordonnées UTM.: _____ Distance/Rive: _____ m

Carte: 35D/16 Ech: 1 : 50,000 Altitude/Plan d'eau: _____ m

Photo aeriene: _____ Ech: _____ Altitude/Mer: 20 m

Localisation informelle: situé sur la Pointe Migeon , sur deux terrasses séparées par un affleurement m

rocheux

MORPHO-SEDIMENTOLOGIE

Depots de surface: gravier et blocs

Morphologie: plaine de blocs

Relief: pente graduelle Drainage: bon

COUVERT VEGETAL

Especies dominantes: mousses et lichens

Especies secondaires: _____

Etendue: couvre 50% du site

NATURE D'INTERVENTION

Phase II (inventaire) des recherches archaéologiques du projet de réfection des infrastructures

aéroportuaires nordiques

REMARQUES

REFERENCES: notes de terrain

PHOTOS DU MILIEU: _____

RECENSEUR(S): Martha Johnson DATE: le 7 août 1987

Denis Roy

FICHE DESCRIPTIVE DU SITE

TOPONYME INUIT _____

DONNEES D'OCCUPATION

APPARTENANCE CULTURELLE: néoesquimaude historiqueCHRONOLOGIE ESTIMEE: 75 à 100 ansDIMENSIONS MAX. (m): 75 x 75 SUPERFICIE TOTALE (m2): 5.625REPARTITION DE L'ESPACE SITE: nil

TRACES ET VESTIGES D'OCCUPATION OBSERVES

STRUCTURES D'HABITATION: 3 cerles de tenteAUTRES AMENAGEMENTS: 1 cacheVESTIGES LITHIQUES: nilAUTRES VESTIGES: nil

ECHANTILLONNAGE

TECHNIQUES: sondages 50 x 50 cmVESTIGES RECUEILLIS: nilPRELEVEMENTS: nil

ETAT DU SITE

INTEGRITE: intact

NATURE DE LA PERTURBATION: _____

REMARQUES nilRECOMMANDATIONS nilPHOTOS NB8705(3)11

NO. DU PLAN _____

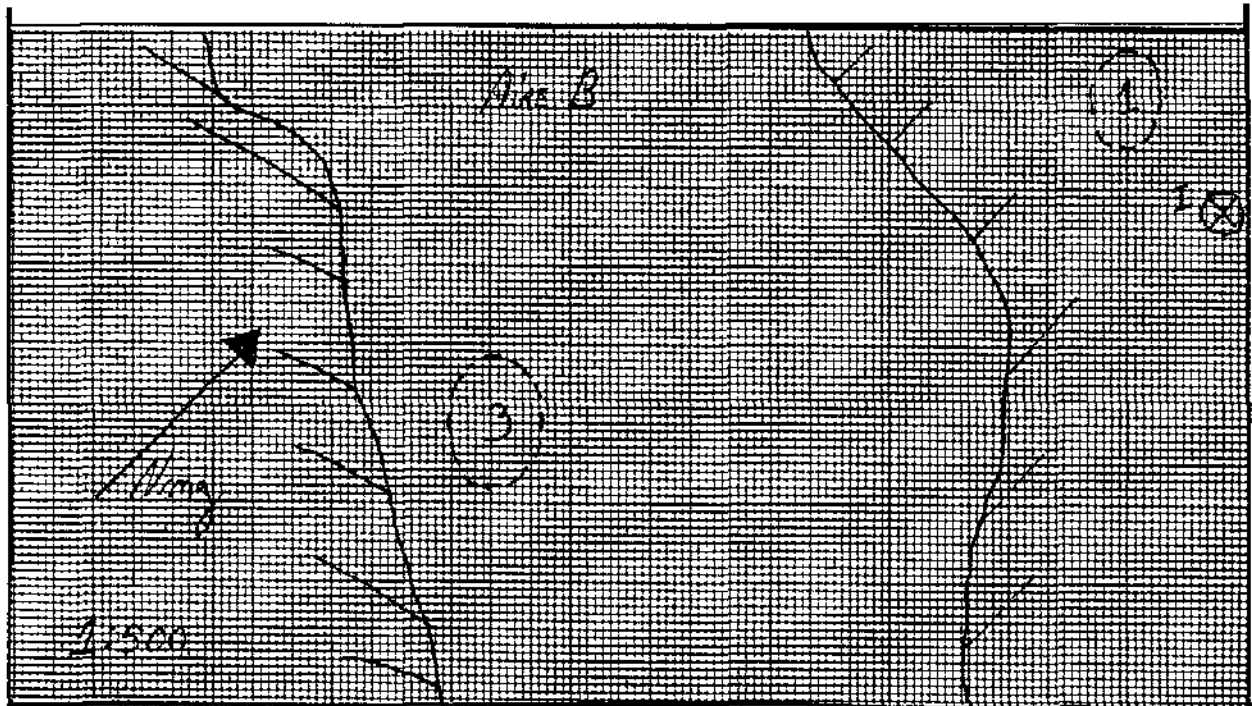
FICHE DESCRIPTIVE DES STRUCTURES D'HABITATION

NO. DE LA STRUCTURE: 1 APPARTENANCE CULTURELLE: néoesquimaude historique
 TYPE: cercle de tente DIMENSIONS INTERNES (m): 7 x 5
 FORME: ovale ORIENTATION: NO/SE ETAT: intact
 DESCRIPTION: faiblement empierré

LOCALISATION: situé environ 10 mètres au nord d'un affleurement rocheux

AMENAGEMENTS INTERNES

TYPE	DIMENSIONS (m)	ORIENTATION
<u>nil</u>		



VESTIGES RECUEILLIS: nil

PRELEVEMENTS: nil

REMARQUES: nil

PHOTOS: nil


FICHE DESCRIPTIVE DES STRUCTURES D'HABITATION

NO. DE LA STRUCTURE: 2 APPARTENANCE CULTURELLE: néoesquimaude historique
 TYPE: cercle de tente DIMENSIONS INTERNES (m): 8 x 5
 FORME: ovale ORIENTATION: NO/SE ETAT: intact
 DESCRIPTION: défini par un alignement de roches

LOCALISATION: situé environ 60 mètres au sud-est de la structure 1

AMENAGEMENTS INTERNES

TYPE	DIMENSIONS (m)	ORIENTATION
<u>nil</u>		



VESTIGES RECUEILLIS: nil

PRELEVEMENTS: nil

REMARQUES: couvert végétal épais

PHOTOS: nil


FICHE DESCRIPTIVE DES STRUCTURES D'HABITATION

NO. DE LA STRUCTURE: 3 APPARTENANCE CULTURELLE: néoesquimaude historique
 TYPE: cercle de tente DIMENSIONS INTERNES (m): 7 (diamètre)
 FORME: circulaire ORIENTATION: - ETAT: intact
 DESCRIPTION: défini par un alignement de roches

LOCALISATION: situé environ 35 mètres au sud-ouest de la structure 1

AMENAGEMENTS INTERNES

TYPE	DIMENSIONS (m)	ORIENTATION
<u>nil</u>		



VESTIGES RECUEILLIS: nil

PRELEVEMENTS: nil

REMARQUES: couvert végétal épais

PHOTOS: nil

SITE JeGn-22**FICHE DESCRIPTIVE DES AMENAGEMENTS PARTICULIERS**

<u>NO.</u>	<u>TYPE</u>	<u>DIMENSIONS (m)</u>	<u>LIAISONS PHYSIQUES</u>	<u>PHOTOS</u>
I	cache	4 x 3; haut.: 1.5	5 mètres à l'est de la structure 1	nil

FICHE DESCRIPTIVE DE L'ENVIRONNEMENT

LOCALISATION DU SITE

Coordonnées Geog.: _____ Plan d'eau: baie d'Hudson

Coordonnées U.T.M.: _____ Distance/Rive: _____ m

Carte: 35D/16 Ech: 1 : 50,000 Altitude/Plan d'eau: _____ m

Photo aerienn: _____ Ech: _____ Altitude/Mer: 8 à 10 m

Localisation informelle: ce site comprend toutes les structures qui se trouvent sur la Pointe Migeon m

MORPHO-SEDIMENTOLOGIE

Depots de surface: gravier et blocs

Morphologie: plaine de blocs

Relief: pente graduelle Drainage: bon

COUVERT VEGETAL

Especies dominantes: mousses et lichens

Especies secondaires: _____

Etendue: _____

NATURE D'INTERVENTION

Phase II (inventaire) des recherches archaéologiques du projet de réfection des infrastructures
aéroportuaires nordiques

REMARQUES

Les structures sont situées sur les terrasses entre les affleurements rocheux

REFERENCES: notes de terrain

PHOTOS DU MILIEU: _____

RECENSEUR(S): Martha Johnson DATE: le 7 août 1987
Denis Roy

FICHE DESCRIPTIVE DU SITE

TOPONYME INUIT _____

DONNEES D'OCCUPATION

APPARTENANCE CULTURELLE: néoesquimaude historiqueCHRONOLOGIE ESTIMEE: 50 à 100 ansDIMENSIONS MAX. (m): 400 x 200SUPERFICIE TOTALE (m2): 80,000REPARTITION DE L'ESPACE SITE: couvre l'extrémité de la Pointe Migeon

TRACES ET VESTIGES D'OCCUPATION OBSERVES

STRUCTURES D'HABITATION: présentes mais non-enregistréesAUTRES AMENAGEMENTS: présents mais non-enregistrésVESTIGES LITHIQUES: -AUTRES VESTIGES: -

ECHANTILLONNAGE

TECHNIQUES: -VESTIGES RECUEILLIS: -PRELEVEMENTS: -

ETAT DU SITE

INTEGRITE: intact

NATURE DE LA PERTURBATION: _____

REMARQUES le manque de temps a prévenu l'enregistrement de ce siteRECOMMANDATIONS nilPHOTOS nil

NO. DU PLAN _____

FICHE DESCRIPTIVE DE L'ENVIRONNEMENT

LOCALISATION DU SITE

Coordonnées Geog.: _____ Plan d'eau: Knigh Harbour
 Coordonnées U.T.M.: _____ Distance/Rive: 200 m
 Carte: 35D/16 Ech: 1 : 50,000 Altitude/Plan d'eau: _____ m
 Photo aerielle: _____ Ekh: _____ Altitude/Mer: 15 m
 Localisation informelle: situé dans la baie la plus à l'est des deux petites baies de Knigh Harbour m

MORPHO-SEDIMENTOLOGIE

Depots de surface: gravier et roches
 Morphologie: plage soulevée
 Relief: pente graduelle Drainage: bon

COUVERT VEGETAL

Especies dominantes: mousses et lichens
 Espèces secondaires: _____
 Etendue: couvre moins de 1% du site

NATURE D'INTERVENTION

Phase II (inventaire) des recherches archaéologiques du projet de réfection des infrastructures
 aéroportuaires nordiques

REMARQUES

REFERENCES: notes de terrain

PHOTOS DU MILIEU: _____

RECENSEUR(S): Martha Johnson DATE: le 8 août 1987

FICHE DESCRIPTIVE DU SITE

TOPONYME INUIT _____

DONNEES D'OCCUPATION

APPARTENANCE CULTURELLE: néoesquimaude historiqueCHRONOLOGIE ESTIMEE: 75 à 100 ansDIMENSIONS MAX. (m): 160 x 140 SUPERFICIE TOTALE (m²): 22,400REPARTITION DE L'ESPACE SITE: couvre une plage de gravier entre la roche-mère de la côte et les
Monts d'Youville

TRACES ET VESTIGES D'OCCUPATION OBSERVES

STRUCTURES D'HABITATION: 5 cercles de tenteAUTRES AMENAGEMENTS: 1 cacheVESTIGES LITHIQUES: nilAUTRES VESTIGES: nil

ECHANTILLONNAGE

TECHNIQUES: sondages 50 x 50 cmVESTIGES RECUEILLIS: 2 fragments de tête de harpon, 1 fragment d'objet non-identifiéPRELEVEMENTS: nil

ETAT DU SITE

INTEGRITE: intact

NATURE DE LA PERTURBATION: _____

REMARQUES nilRECOMMANDATIONS nilPHOTOS NB8705(3)23, C8705(3)32

NO. DU PLAN _____

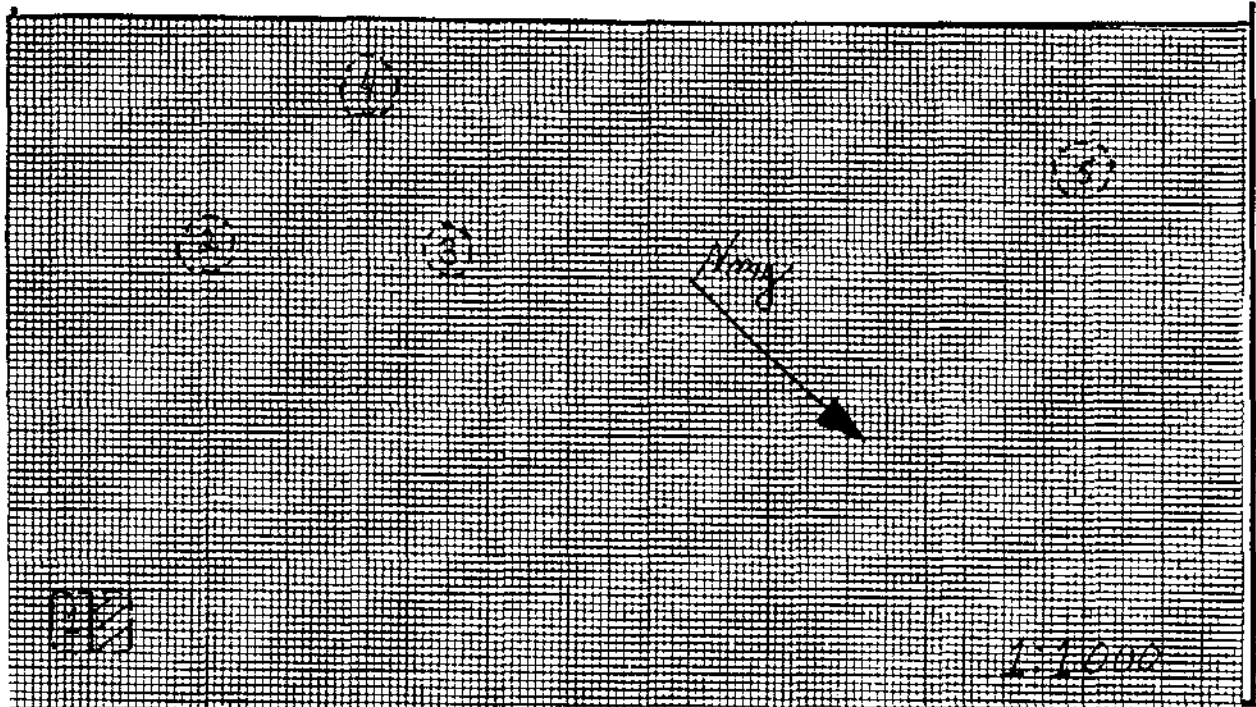
FICHE DESCRIPTIVE DES STRUCTURES D'HABITATION

NO. DE LA STRUCTURE: 1 APPARTENANCE CULTURELLE: néoesquimaude historique
 TYPE: cercle de tente DIMENSIONS INTERNES (m): 10 x 7
 FORME: rectangulaire ORIENTATION: NO/SE ETAT: intact
 DESCRIPTION: défini par un alignement de roches

LOCALISATION: situé 70 mètres au sud-est des monts d'Youville

AMENAGEMENTS INTERNES

TYPE	DIMENSIONS (m)	ORIENTATION
<u>plate-forme de couchage</u>	<u>7</u>	<u>E/O</u>



VESTIGES RECUEILLIS: fragment d'une tête de harpon (?); fragment d'un objet non-identifié

PRELEVEMENTS: nil

REMARQUES: nil

PHOTOS: NB8705(3)22, C8705(3)31


FICHE DESCRIPTIVE DES STRUCTURES D'HABITATION

NO. DE LA STRUCTURE: 2 APPARTENANCE CULTURELLE: néoesquimaude historique
 TYPE: cercle de tente DIMENSIONS INTERNES (m): 7 (diamètre)
 FORME: circulaire ORIENTATION: - ETAT: intact
 DESCRIPTION: défini par un alignement de roches

LOCALISATION: situé 45 mètres au sud-est de la structure 1

AMENAGEMENTS INTERNES

TYPE	DIMENSIONS (m)	ORIENTATION
<u>nil</u>		



VESTIGES RECUEILLIS: nil

PRELEVEMENTS: nil

REMARQUES: nil

PHOTOS: nil

FICHE DESCRIPTIVE DES STRUCTURES D'HABITATION

NO. DE LA STRUCTURE: 3 APPARTENANCE CULTURELLE: néoesquimaude historique
 TYPE: cercle de tente DIMENSIONS INTERNES (m): 8 (diamètre)
 FORME: circulaire ORIENTATION: - ETAT: intact
 DESCRIPTION: défini par un alignement de roches

LOCALISATION: situé 20 mètres au nord-ouest de la structure 2

AMENAGEMENTS INTERNES

TYPE	DIMENSIONS (m)	ORIENTATION
<u>nil</u>		

VESTIGES RECUEILLIS: nil

PRELEVEMENTS: nil

REMARQUES: nil

PHOTOS: nil

FICHE DESCRIPTIVE DES STRUCTURES D'HABITATION

NO. DE LA STRUCTURE: 4 APPARTENANCE CULTURELLE: néoesquimaude historique
 TYPE: cercle de tente DIMENSIONS INTERNES (m): 8 (diamètre)
 FORME: circulaire ORIENTATION: - ETAT: intact
 DESCRIPTION: défini par un alignement de roches

LOCALISATION: situé 20 mètres au nord-ouest de la structure 2

AMENAGEMENTS INTERNES

TYPE	DIMENSIONS (m)	ORIENTATION
<u>nil</u>		

VESTIGES RECUEILLIS: nil

PRELEVEMENTS: nil

REMARQUES: nil

PHOTOS: nil

FICHE DESCRIPTIVE DES STRUCTURES D'HABITATION

NO. DE LA STRUCTURE: 5 APPARTENANCE CULTURELLE: néoesquimaude historique
 TYPE: cercle de tente DIMENSIONS INTERNES (m): 8 (diamètre)
 FORME: circulaire ORIENTATION: - ETAT: intact
 DESCRIPTION: défini par un alignement de roches

LOCALISATION: situé 90 mètres au nord-ouest de la structure 3

AMENAGEMENTS INTERNES

TYPE	DIMENSIONS (m)	ORIENTATION
<u>nil</u>		

VESTIGES RECUEILLIS: nil

PRELEVEMENTS: nil

REMARQUES: nil

PHOTOS: nil

FICHE SONDAGE

NO. DU SONDAGE: 13 (1) DIMENSIONS: 50 x 50 cm PROFONDEUR: 15 cm

LOCALISATION: à l'intérieur de la structure 1

VESTIGES RECUEILLIS: fragment de tête de harpon et un objet de nature indéterminée

TRACES D'OCCUPATION: I niveau d'occupation


PRELEVEMENTS: nil

STRATIGRAPHIE

COUCHE	DESCRIPTION	EPAISSEUR (X)
<u>I</u>	<u>gravier</u>	<u>15 cm</u>


PROFIL DE SOL

MUR: nord ECH.: 1:05




LOCALISATION DES VESTIGES

COUCHE: I ECH.: 1:10



LEGENDE:

 gravier

LEGENDE:

A = artéfact

I = objet de nature indéterminée

REMARQUES: nil

PHOTOS: nil

FICHE DESCRIPTIVE DU SITE

TOPONYME INUIT _____

DONNEES D'OCCUPATION

APPARTENANCE CULTURELLE: néoesquimaude historique

CHRONOLOGIE ESTIMEE: 50 ans

DIMENSIONS MAX. (m): 6 x 6

SUPERFICIE TOTALE (m2): 36

REPARTITION DE L'ESPACE SITE: _____

TRACES ET VESTIGES D'OCCUPATION OBSERVES

STRUCTURES D'HABITATION: 1 cercle de tente

AUTRES AMENAGEMENTS: nil

VESTIGES LITHIQUES: nil

AUTRES VESTIGES: nil

ECHANTILLONNAGE

TECHNIQUES: sondages 50 x 50 cm

VESTIGES RECUEILLIS: nil

PRELEVEMENTS: nil

ETAT DU SITE

INTEGRITE: intact

NATURE DE LA PERTURBATION: _____

REMARQUES nil

RECOMMANDATIONS nil

PHOTOS nil

NO. DU PLAN _____

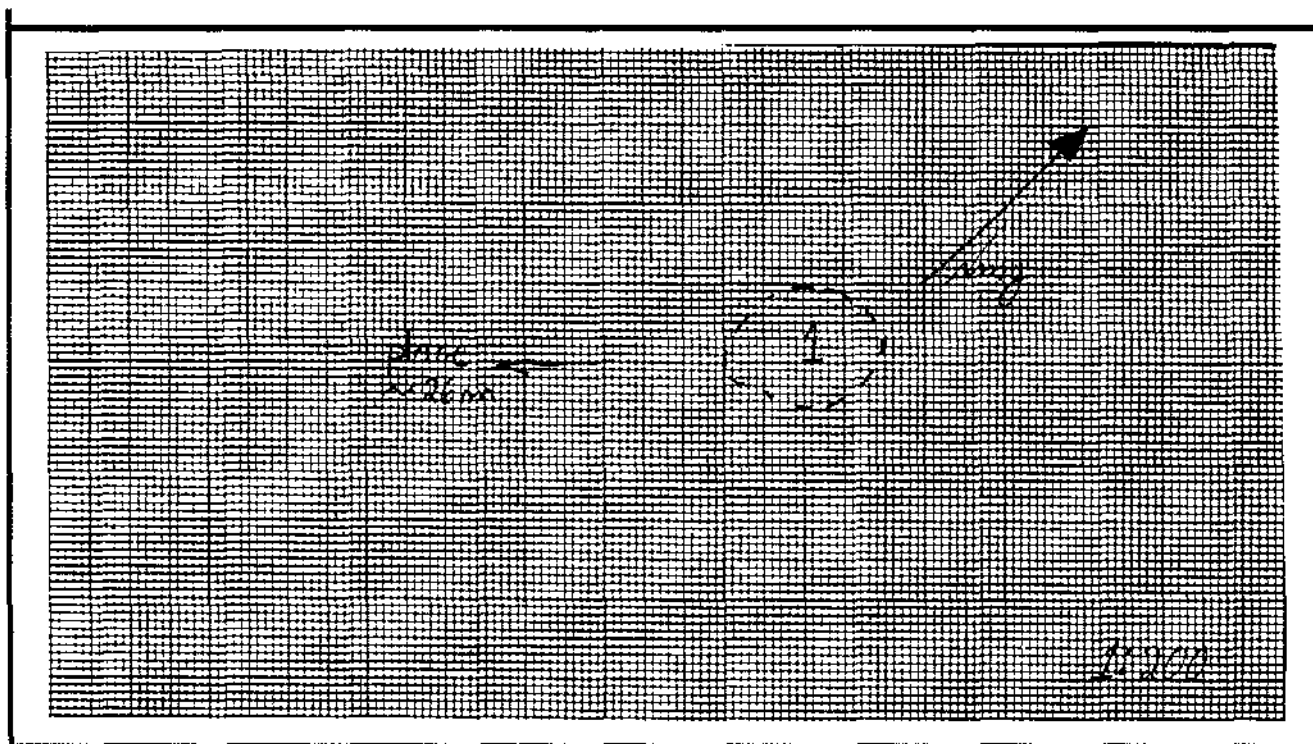
FICHE DESCRIPTIVE DES STRUCTURES D'HABITATION

NO. DE LA STRUCTURE: 1 APPARTENANCE CULTURELLE: néoesquimaude historique
 TYPE: cercle de tente DIMENSIONS INTERNES (m): 4 x 3
 FORME: irrégulière ORIENTATION: N/S ETAT: intact
 DESCRIPTION: faiblement empierré

LOCALISATION: situé 25 mètres au nord-est de la côte

AMENAGEMENTS INTERNES

TYPE	DIMENSIONS (m)	ORIENTATION
<u>nil</u>		



VESTIGES RECUEILLIS: nil

PRELEVEMENTS: nil

REMARQUES: nil

PHOTOS: nil

FICHE DESCRIPTIVE DE L'ENVIRONNEMENT

LOCALISATION DU SITE

Coordonnées Geog.: _____ Plan d'eau: Knigh Harbour
 _____ Distance/Rive: _____
 Carte: 35D/16 Ech: 1 : 50,000 Altitude/Plan d'eau: _____ m
 Photo aeriene: _____ Ech: _____ Altitude/Mer: 5 à 7 m
 Localisation informelle: situé dans l'aire A-4 m

MORPHO-SEDIMENTOLOGIE

Depots de surface: sable et gravier
 Morphologie: plage soulevée
 Relief: pente graduelle Drainage: bon

COUVERT VEGETAL

Especies dominantes: mousses et lichens
 Espèces secondaires: saules arctiques
 Etendue: couvre 95% du site

NATURE D'INTERVENTION

Phase II (inventaire) des recherches archaéologiques du projet de réfection des infrastructures
 aéroportuaires nordiques

REMARQUES

REFERENCES: notes de terrain

PHOTOS DU MILIEU: _____

RECENSEUR(S): Martha Johnson DATE: le 9 août 1987
Noah Matte

FICHE DESCRIPTIVE DU SITE

TOPONYME INUIT _____

DONNEES D'OCCUPATION

APPARTENANCE CULTURELLE: néoesquimaude historiqueCHRONOLOGIE ESTIMEE: 50 à 75 ansDIMENSIONS MAX. (m): 85 x 45 SUPERFICIE TOTALE (m2): 3,825

REPARTITION DE L'ESPACE SITE: _____

TRACES ET VESTIGES D'OCCUPATION OBSERVES

STRUCTURES D'HABITATION: 7 cercles de tenteAUTRES AMENAGEMENTS: nilVESTIGES LITHIQUES: nilAUTRES VESTIGES: nil

ECHANTILLONNAGE

TECHNIQUES: sondages 50 x 50 cm

VESTIGES RECUEILLIS: _____

PRELEVEMENTS: nil

ETAT DU SITE

INTEGRITE: intact

NATURE DE LA PERTURBATION: _____

REMARQUES nilRECOMMANDATIONS nilPHOTOS NB8705(3)24, C8705(3)33-34-35-36

NO. DU PLAN _____

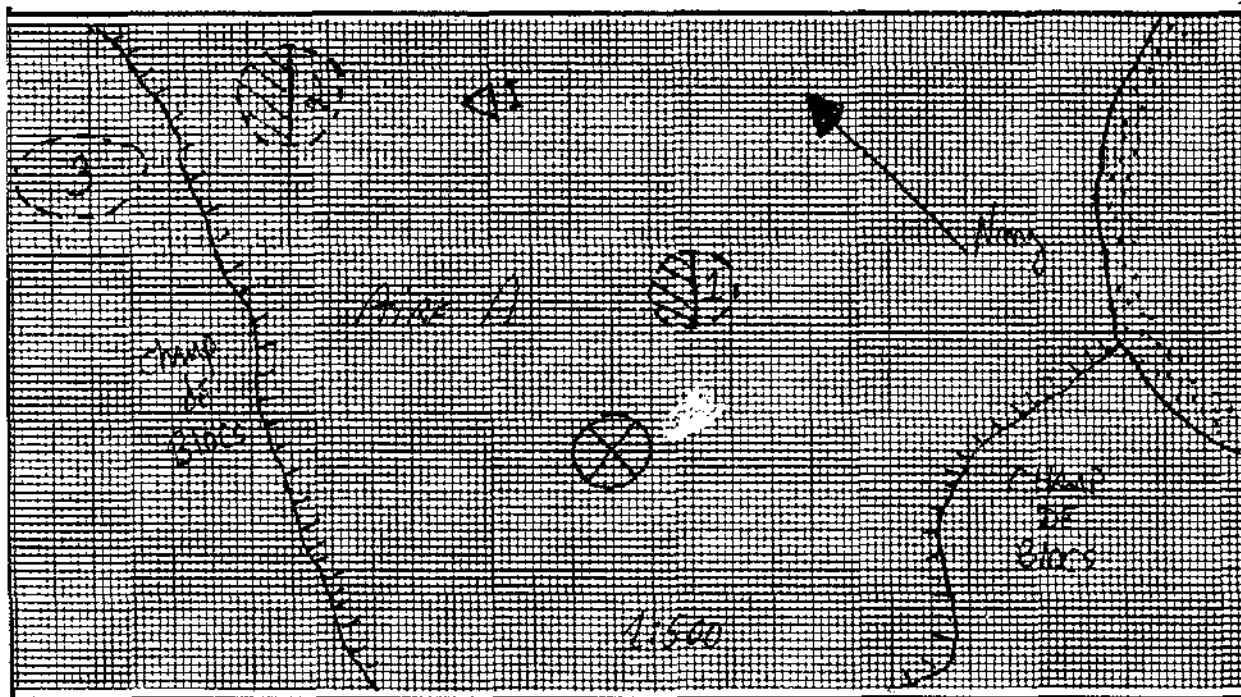
FICHE DESCRIPTIVE DES STRUCTURES D'HABITATION

NO. DE LA STRUCTURE: 1 APPARTENANCE CULTURELLE: néoesquimaude historique
 TYPE: cercle de tente DIMENSIONS INTERNES (m): 5 (diamètre)
 FORME: circulaire ORIENTATION: - ETAT: intact
 DESCRIPTION: défini par un alignement de roches

LOCALISATION: situé 25 mètres à l'ouest de la côte

AMENAGEMENTS INTERNES

TYPE	DIMENSIONS (m)	ORIENTATION
<u>plate-forme de couchage</u>	<u>5</u>	<u>NE/SO</u>



VESTIGES RECUEILLIS: nil

PRELEVEMENTS: nil

REMARQUES: nil

PHOTOS: nil

FICHE DESCRIPTIVE DES STRUCTURES D'HABITATION

NO. DE LA STRUCTURE: 2 APPARTENANCE CULTURELLE: néoesquimaude historique
 TYPE: cercle de tente DIMENSIONS INTERNES (m): 7 x 7
 FORME: irrégulière ORIENTATION: NO/SE ETAT: intact
 DESCRIPTION: cercle de tente double défini par deux alignements de roches

LOCALISATION: situé 5 mètres au sud-ouest de la structure 1

AMENAGEMENTS INTERNES

TYPE	DIMENSIONS (m)	ORIENTATION
<u>-plate-forme de couchage</u>	<u>7</u>	<u>N/S</u>
<u>-foyer (suggéré par la présence de plusieurs roches)</u>	<u>1 x 1</u>	<u>-</u>
<u> </u>	<u> </u>	<u> </u>
<u> </u>	<u> </u>	<u> </u>

VESTIGES RECUEILLIS: nil

PRELEVEMENTS: nil

REMARQUES: nil

PHOTOS: nil


FICHE DESCRIPTIVE DES STRUCTURES D'HABITATION

NO. DE LA STRUCTURE: 3 APPARTENANCE CULTURELLE: néoesquimaude historique
 TYPE: cercle de tente DIMENSIONS INTERNES (m): 8 x 6
 FORME: ovale ORIENTATION: NO/SE ETAT: intact
 DESCRIPTION: défini par un alignement de roches

LOCALISATION: situé 20 mètres au nord-ouest de la structure 1

AMENAGEMENTS INTERNES

TYPE	DIMENSIONS (m)	ORIENTATION
<u>nil</u>		



VESTIGES RECUEILLIS: nil

PRELEVEMENTS: nil

REMARQUES: nil

PHOTOS: nil


FICHE DESCRIPTIVE DES STRUCTURES D'HABITATION

NO. DE LA STRUCTURE: 4 APPARTENANCE CULTURELLE: néoesquimaude historique
 TYPE: cercle de tente DIMENSIONS INTERNES (m): 7 x 5
 FORME: ovale ORIENTATION: NO/SE ETAT: intact
 DESCRIPTION: défini par un alignement de roches

LOCALISATION: situé entre 2 affleurements rocheux, de l'autre côté d'une terrasse sablonneuse

AMENAGEMENTS INTERNES

TYPE	DIMENSIONS (m)	ORIENTATION
<u>nil</u>		



VESTIGES RECUEILLIS: nil

PRELEVEMENTS: nil

REMARQUES: nil

PHOTOS: nil


FICHE DESCRIPTIVE DES STRUCTURES D'HABITATION

NO. DE LA STRUCTURE: 5 APPARTENANCE CULTURELLE: néoesquimaude historique
 TYPE: cercle de tente DIMENSIONS INTERNES (m): 5 x 4
 FORME: ovale ORIENTATION: NO/SE ETAT: intact
 DESCRIPTION: défini par un alignement de roches

LOCALISATION: situé 3 mètres à l'est de la structure 4

AMENAGEMENTS INTERNES

TYPE	DIMENSIONS (m)	ORIENTATION
<u>nil</u>		



VESTIGES RECUEILLIS: nil

PRELEVEMENTS: nil

REMARQUES: nil

PHOTOS: nil

FICHE DESCRIPTIVE DES STRUCTURES D'HABITATION

NO. DE LA STRUCTURE: 6 APPARTENANCE CULTURELLE: néoesquimaude historique
 TYPE: cercle de tente DIMENSIONS INTERNES (m): 5 (diamètre)
 FORME: circulaire ORIENTATION: - ETAT: intact
 DESCRIPTION: défini par un alignement de roches

LOCALISATION: situé 10 mètres au nord-est de la structure 5, entre 2 affleurements rocheux

AMENAGEMENTS INTERNES

TYPE	DIMENSIONS (m)	ORIENTATION
<u>nil</u>		

VESTIGES RECUEILLIS: nil

PRELEVEMENTS: nil

REMARQUES: nil


PHOTOS: nil

FICHE DESCRIPTIVE DES STRUCTURES D'HABITATION

NO. DE LA STRUCTURE: 7 APPARTENANCE CULTURELLE: néoesquimaude historique
 TYPE: cercle de tente DIMENSIONS INTERNES (m): 9 (diamètre)
 FORME: circulaire ORIENTATION: - ETAT: intact
 DESCRIPTION: défini par un double alignement de roches, le cercle intérieur faisant 7 mètres de diamètre
 LOCALISATION: situé 6 mètres à l'ouest de la structure 3

AMENAGEMENTS INTERNES

TYPE	DIMENSIONS (m)	ORIENTATION
<u>nil</u>		



VESTIGES RECUEILLIS: nil

PRELEVEMENTS: nil

REMARQUES: nil

PHOTOS: nil

FICHE DESCRIPTIVE DES AMENAGEMENTS PARTICULIERS

<u>NO.</u>	<u>TYPE</u>	<u>DIMENSIONS (m)</u>	<u>LIAISONS PHYSIQUES</u>	<u>PHOTOS</u>
I	structure indéterminée	6 x 5	7 mètres au sud-est de la structure 3	nil
II	structure indéterminée	6 x 6	7 mètres au nord-ouest de la structure 3	nil
III	structure indéterminée	2 x 1	----	nil

FICHE DESCRIPTIVE DE L'ENVIRONNEMENT

LOCALISATION DU SITE

Coordonnées Geog.: _____ Plan d'eau: Knight Harbour
 _____ Distance/Rive: 5 à 10 m
 Carte: 35D/16 Ech: 1 : 50,000 Altitude/Plan d'eau: _____ m
 Photo aeriene: _____ Ech: _____ Altitude/Mer: 5 à 7 m
 Localisation informelle: situé 400 mètres à l'ouest du site AK-34 dans une autre petite baie m

MORPHO-SEDIMENTOLOGIE

Depots de surface: gravier et blocs
 Morphologie: plage de blocs
 Relief: pente graduelle Drainage: bon

COUVERT VEGETAL

Especies dominantes: mousses et lichens
 Espèces secondaires: saules arctiques
 Etendue: couvre 75% du site

NATURE D'INTERVENTION

Phase II (inventaire) des recherches archéologiques du projet de réfection des infrastructures
aéroportuaires nordiques

REMARQUES

REFERENCES: notes de terrain

PHOTOS DU MILIEU: _____

RECENSEUR(S): Martha Johnson DATE: le 9 août 1987
Noah Matte

FICHE DESCRIPTIVE DU SITETOPONYME INUIT _____

DONNEES D'OCCUPATION

APPARTENANCE CULTURELLE: néoesquimaude historiqueCHRONOLOGIE ESTIMEE: 50 à 100 ansDIMENSIONS MAX. (m): 75 x 50 (+7 x 10 non-recensé) SUPERFICIE TOTALE (m2): 3.750 (+70)REPARTITION DE L'ESPACE SITE: cette partie du site commence sur la côte et s'arrête à une terrasse herbeuse; le site se continue 70 mètres environ au nord de cette terrasse herbeuse

TRACES ET VESTIGES D'OCCUPATION OBSERVES

STRUCTURES D'HABITATION: 10 cercles de tenteAUTRES AMENAGEMENTS: 5 caches, 1 affûtVESTIGES LITHIQUES: nilAUTRES VESTIGES: nil

ECHANTILLONNAGE

TECHNIQUES: sondages 50 x 50 cmVESTIGES RECUEILLIS: fragments osseuxPRELEVEMENTS: nil

ETAT DU SITE

INTEGRITE: intactNATURE DE LA PERTURBATION: _____
_____REMARQUES faute de temps, la partie au nord de la terrasse herbeuse n'a pu être enregistrée

_____RECOMMANDATIONS nilPHOTOS C8705(4)0

NO. DU PLAN _____

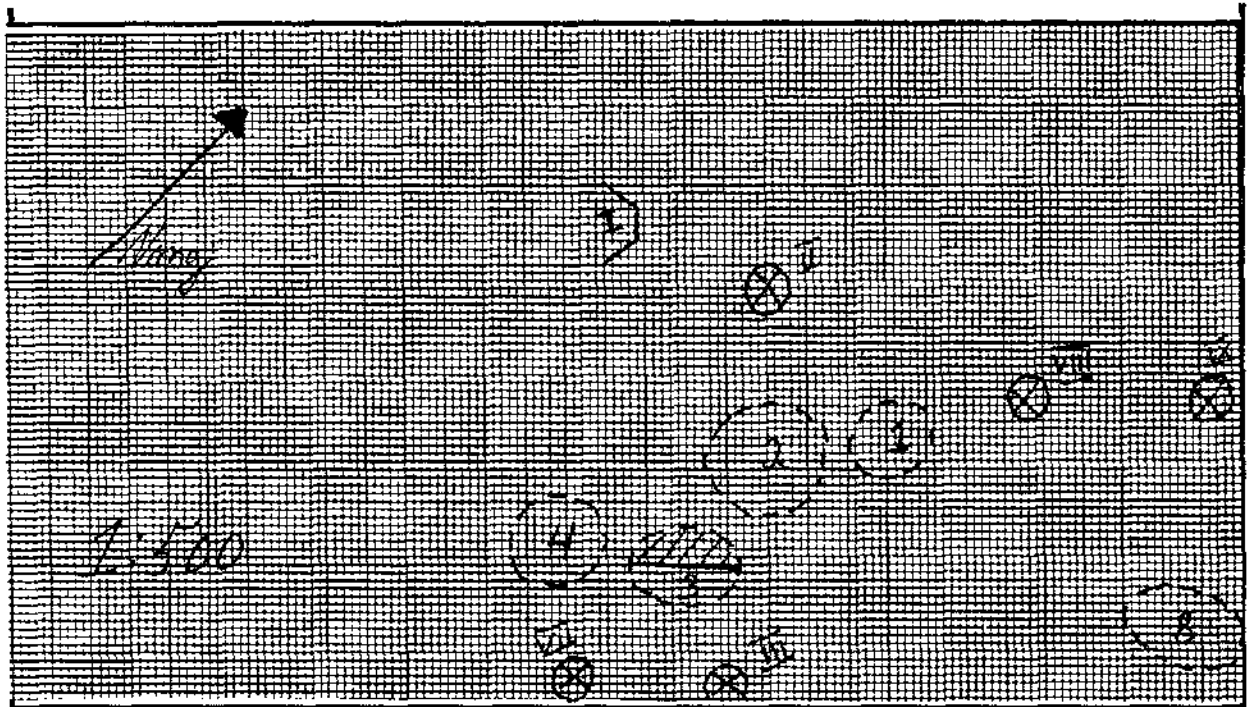
FICHE DESCRIPTIVE DES STRUCTURES D'HABITATION

NO. DE LA STRUCTURE: 1 APPARTENANCE CULTURELLE: néoesquimaude historique
 TYPE: cercle de tente DIMENSIONS INTERNES (m): 5 x 4
 FORME: irrégulière ORIENTATION: NE/SO ETAT: -
 DESCRIPTION: faiblement empierré

LOCALISATION: situé à 50 mètres de l'affleurement rocheux qui forme la limite ouest du site

AMENAGEMENTS INTERNES

TYPE	DIMENSIONS (m)	ORIENTATION
<u>nil</u>		



VESTIGES RECUEILLIS: nil

PRELEVEMENTS: nil

REMARQUES: cette structure pourrait être d'origine naturelle

PHOTOS: nil

FICHE DESCRIPTIVE DES STRUCTURES D'HABITATION

NO. DE LA STRUCTURE: 2 APPARTENANCE CULTURELLE: néoesquimaude historique
 TYPE: cercle de tente DIMENSIONS INTERNES (m): 7 (diamètre)
 FORME: circulaire ORIENTATION: - ETAT: intact
 DESCRIPTION: défini par un alignement de roches

LOCALISATION: situé à environ 2 mètres au nord-ouest de la structure 1

AMENAGEMENTS INTERNES

TYPE	DIMENSIONS (m)	ORIENTATION
<u>nil</u>		

VESTIGES RECUEILLIS: nil

PRELEVEMENTS: nil

REMARQUES: nil

PHOTOS: nil

FICHE DESCRIPTIVE DES STRUCTURES D'HABITATION

NO. DE LA STRUCTURE: 3 APPARTENANCE CULTURELLE: néoesquimaude historique
 TYPE: cercle de tente DIMENSIONS INTERNES (m): 7 x 6
 FORME: ovale ORIENTATION: SO/NE ETAT: intact
 DESCRIPTION: défini par un alignement de roches

LOCALISATION: situé 1 mètre à l'ouest de la structure 2

AMENAGEMENTS INTERNES

TYPE	DIMENSIONS (m)	ORIENTATION
<u>plate-forme de couchage</u>	<u>6</u>	<u>NO/SE</u>
_____	_____	_____
_____	_____	_____
_____	_____	_____

VESTIGES RECUEILLIS: nil

PRELEVEMENTS: nil

REMARQUES: nil

PHOTOS: nil


FICHE DESCRIPTIVE DES STRUCTURES D'HABITATION

NO. DE LA STRUCTURE: 4 APPARTENANCE CULTURELLE: néoesquimaude historique
 TYPE: cercle de tente DIMENSIONS INTERNES (m): 7 (diamètre)
 FORME: circulaire ORIENTATION: - ETAT: intact
 DESCRIPTION: défini par un alignement de roches

LOCALISATION: situé 1 mètre au nord-ouest de la structure 3

AMENAGEMENTS INTERNES

TYPE	DIMENSIONS (m)	ORIENTATION
<u>nil</u>		



VESTIGES RECUEILLIS: fragments osseux

PRELEVEMENTS: nil

REMARQUES: nil

PHOTOS: nil

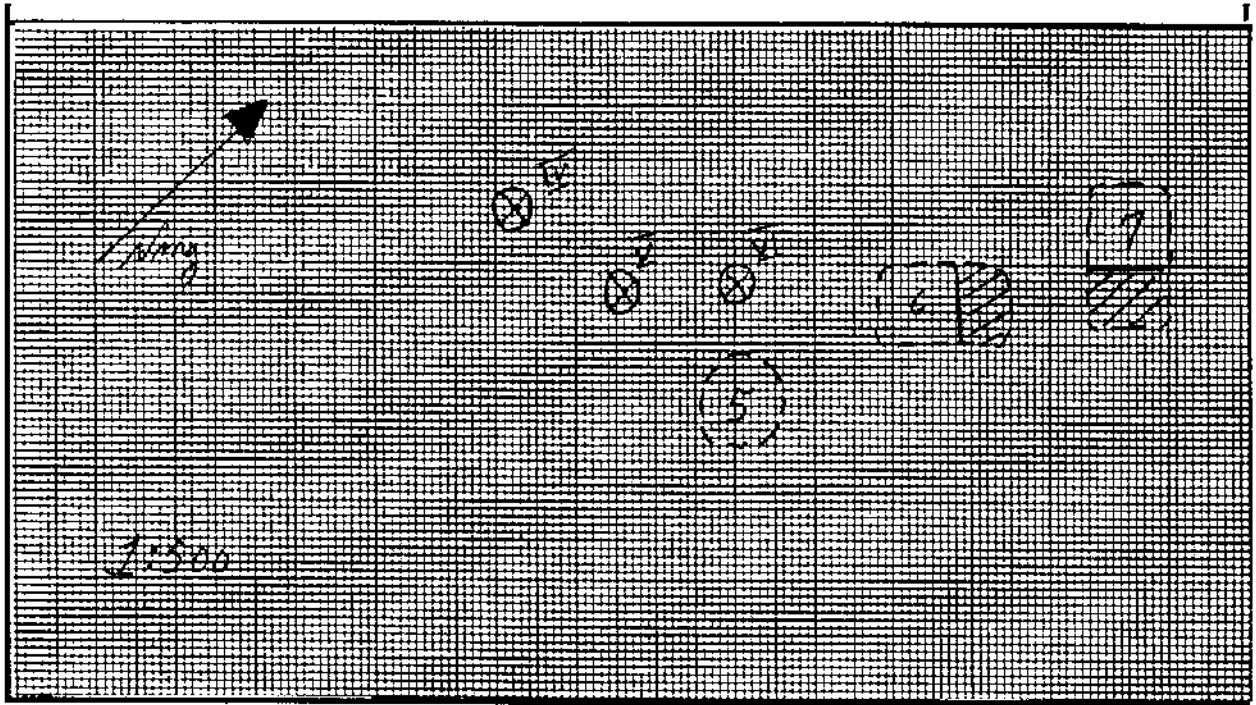
FICHE DESCRIPTIVE DES STRUCTURES D'HABITATION

NO. DE LA STRUCTURE: 5 APPARTENANCE CULTURELLE: néoesquimaude historique
 TYPE: cercle de tente DIMENSIONS INTERNES (m): 7 (diamètre)
 FORME: circulaire ORIENTATION: - ETAT: intact
 DESCRIPTION: défini par un alignement de roches

LOCALISATION: situé 35 mètres à l'est de la structure 3

AMENAGEMENTS INTERNES

TYPE	DIMENSIONS (m)	ORIENTATION
<u>nil</u>		



VESTIGES RECUEILLIS: nil

PRELEVEMENTS: nil

REMARQUES: nil

PHOTOS: NB8705(3)26, C8705(4)0

FICHE DESCRIPTIVE DES STRUCTURES D'HABITATION

NO. DE LA STRUCTURE: 6 APPARTENANCE CULTURELLE: néoesquimaude historique
 TYPE: cercle de tente DIMENSIONS INTERNES (m): 7 x 4
 FORME: rectangulaire ORIENTATION: NO/SE ETAT: intact
 DESCRIPTION: défini par un alignement de roches

LOCALISATION: situé 40 mètres au sud-est de la structure 1

AMENAGEMENTS INTERNES

TYPE	DIMENSIONS (m)	ORIENTATION
<u>plate-forme de couchage</u>	<u>4</u>	<u>NE/SO</u>
_____	_____	_____
_____	_____	_____
_____	_____	_____

VESTIGES RECUEILLIS: nil

PRELEVEMENTS: nil

REMARQUES: nil

PHOTOS: nil

FICHE DESCRIPTIVE DES STRUCTURES D'HABITATION

NO. DE LA STRUCTURE: 7 APPARTENANCE CULTURELLE: néoesquimaude historique
 TYPE: cercle de tente DIMENSIONS INTERNES (m): 8 x 5
 FORME: rectangulaire ORIENTATION: NO/SE ETAT: intact
 DESCRIPTION: défini par un alignement de roches

LOCALISATION: situé 5 mètres au nord-est de la structure 6

AMENAGEMENTS INTERNES

TYPE	DIMENSIONS (m)	ORIENTATION
<u>plate-forme de couchage</u>	<u>5</u>	<u>NO/SE</u>
_____	_____	_____
_____	_____	_____
_____	_____	_____

VESTIGES RECUEILLIS: nil

PRELEVEMENTS: nil

REMARQUES: nil

PHOTOS: nil


FICHE DESCRIPTIVE DES STRUCTURES D'HABITATION

NO. DE LA STRUCTURE: 8 APPARTENANCE CULTURELLE: néoesquimaude historique
 TYPE: cercle de tente DIMENSIONS INTERNES (m): 7 x 4
 FORME: ovale ORIENTATION: SO/NE ETAT: intact
 DESCRIPTION: défini par un alignement de roches

LOCALISATION: situé 20 mètres au nord-est de la structure 6

AMENAGEMENTS INTERNES

TYPE	DIMENSIONS (m)	ORIENTATION
<u>nil</u>		



VESTIGES RECUEILLIS: nil

PRELEVEMENTS: nil

REMARQUES: nil

PHOTOS: nil


FICHE DESCRIPTIVE DES STRUCTURES D'HABITATION

NO. DE LA STRUCTURE: 9 APPARTENANCE CULTURELLE: néoesquimaude historique
 TYPE: cercle de tente DIMENSIONS INTERNES (m): 9 (diamètre)
 FORME: circulaire ORIENTATION: - ETAT: intact
 DESCRIPTION: défini par un alignement de roches

LOCALISATION: situé 50 mètres au sud de la structure 8

AMENAGEMENTS INTERNES

TYPE	DIMENSIONS (m)	ORIENTATION
<u>nil</u>		



VESTIGES RECUEILLIS: nil

PRELEVEMENTS: nil

REMARQUES: nil

PHOTOS: nil

FICHE DESCRIPTIVE DES STRUCTURES D'HABITATION

NO. DE LA STRUCTURE: 10 APPARTENANCE CULTURELLE: néoesquimaude historique
 TYPE: cercle de tente DIMENSIONS INTERNES (m): 8 (diamètre)
 FORME: circulaire ORIENTATION: - ETAT: intact
 DESCRIPTION: faiblement empierré

LOCALISATION: situé 7 mètres au nord-est de la structure 9

AMENAGEMENTS INTERNES

TYPE	DIMENSIONS (m)	ORIENTATION
<u>nil</u>		

VESTIGES RECUEILLIS: nil

PRELEVEMENTS: nil

REMARQUES: nil

PHOTOS: NB8705(3)27, C8705(4)0


FICHE SONDAGE

NO. DU SONDAGE: 14 (2) DIMENSIONS: 50 x 50 cm PROFONDEUR: 15 cmLOCALISATION: à l'intérieur de la structure 4VESTIGES RECUEILLIS: 1 fragment osseuxTRACES D'OCCUPATION: 1 niveau d'occupationPRELEVEMENTS: nil

STRATIGRAPHIE

COUCHE	DESCRIPTION	EPAISSEUR (\bar{x})
<u>I</u>	<u>gravier</u>	<u>15 cm</u>


PROFIL DE SOL

MUR: nord ECH.: 1:05

LEGENDE:

••••• gravier

LOCALISATION DES VESTIGES

COUCHE: I ECH.: 1:10

LEGENDE:

B= os

REMARQUES: nilPHOTOS: nil

FICHE DESCRIPTIVE DE L'ENVIRONNEMENT

LOCALISATION DU SITE

Coordonnées Geog.: _____ Harbour _____
 Coordonnées U.T.M.: _____ Distance/Rive: _____ m
 Carte: 35D/16 Ech: 1 : 50,000 Altitude/Plan d'eau: _____ m
 Photo aeriene: _____ Ech: _____ Altitude/Mer: _____ m
 Localisation informelle: situé 200 mètres à l'ouest du site AK-35 _____ m

MORPHO-SEDIMENTOLOGIE

Depots de surface: blocs et gravier
 Morphologie: plages de blocs
 Relief: pente graduelle Drainage bon

COUVERT VEGETAL

Especies dominantes: mousses et lichens
 Espèces secondaires: _____
 Etendue: _____

NATURE D'INTERVENTION

Phase II (inventaire) des recherches archéologiques du projet de réfection des infrastructures
aéroportuaires nordiques

REMARQUES

REFERENCES: notes de terrain

PHOTOS DU MILIEU: _____

RECENSEUR(S): Martha Johnson DATE: le 9 août 1987
Noah Matte

FICHE DESCRIPTIVE DU SITE

TOPONYME INUIT _____

DONNEES D'OCCUPATIONAPPARTENANCE CULTURELLE: néoesquimaude historiqueCHRONOLOGIE ESTIMEE: 50 à 75 ans

DIMENSIONS MAX. (m): _____ SUPERFICIE TOTALE (m2): _____

REPARTITION DE L'ESPACE SITE: _____

TRACES ET VESTIGES D'OCCUPATION OBSERVES

STRUCTURES D'HABITATION: _____

AUTRES AMENAGEMENTS: _____

VESTIGES LITHIQUES: _____

AUTRES VESTIGES: _____

ECHANTILLONNAGE

TECHNIQUES: _____

VESTIGES RECUEILLIS: _____

PRELEVEMENTS: _____

ETAT DU SITEINTEGRITE: intact

NATURE DE LA PERTURBATION: _____

REMARQUES très semblable au site AK-35 en termes de structures; ne fut pas enregistré, faute de tempsRECOMMANDATIONS nilPHOTOS NB8705(3)28-29-30, C8705(4)1-2-3

NO. DU PLAN _____

FICHE DESCRIPTIVE DE L'ENVIRONNEMENT

LOCALISATION DU SITE

Coordonnées Geog.: _____ Plan d'eau: Knights Harbour

Carte: 35D/16 Ech: 1 : 50,000 Distance/Rive: _____

Photo aeriene: _____ Ech: _____ Altitude/Plan d'eau: _____ m

Localisation informelle: situé 100 mètres au sud-est du site AK-36 Altitude/Mer: 5 à 7 m

MORPHO-SEDIMENTOLOGIE

Depots de surface: gravier et blocs

Morphologie: plage de blocs

Relief: pente graduelle Drainage: bon

COUVERT VEGETAL

Especies dominantes: mousses et lichens

Especies secondaires: _____

Etendue: _____

NATURE D'INTERVENTION

Phase II (inventaire) des recherches archaéologiques du projet de réfection des infrastructures
aéroportuaires nordiques

REMARQUES

REFERENCES: notes de terrain

PHOTOS DU MILIEU: _____

RECENSEUR(S): Martha Johnson DATE: le 9 août 1987

Noah Matte

FICHE DESCRIPTIVE DU SITETOPONYME INUIT _____
_____**DONNEES D'OCCUPATION**APPARTENANCE CULTURELLE: néoesquimaude historiqueCHRONOLOGIE ESTIMEE: 50 à 75 ansDIMENSIONS MAX. (m): - SUPERFICIE TOTALE (m2): -REPARTITION DE L'ESPACE SITE: -**TRACES ET VESTIGES D'OCCUPATION OBSERVES**STRUCTURES D'HABITATION: -AUTRES AMENAGEMENTS: -VESTIGES LITHIQUES: -AUTRES VESTIGES: -**ECHANTILLONNAGE**TECHNIQUES: -VESTIGES RECUEILLIS: -PRELEVEMENTS: -**ETAT DU SITE**INTEGRITE: -

NATURE DE LA PERTURBATION: _____

REMARQUES ce site est semblable aux sites AK-35, AK-36, AK-37; on y trouve plusieurs caches; le manque de temps a prévenu l'enregistrement de ce siteRECOMMANDATIONS nilPHOTOS C8705(4)6-7

NO. DU PLAN _____

FICHE DESCRIPTIVE DE L'ENVIRONNEMENT

LOCALISATION DU SITE

Coordonnées Geog.: _____ Plan d'eau: baie d'Hudson
 Coordonnées U.T.M.: _____ Distance/Rive: 200 m
 Carte: 35D/16 Ech: 1 : 50,000 Altitude/Plan d'eau: _____ m
 Photo aeriene: _____ Ech: _____ Altitude/Mer: 30 m
 Localisation informelle: situé sur une série de plages de gravier, environ 200 mètres à l'est de la côte m

MORPHO-SEDIMENTOLOGIE

Depots de surface: gravier
 Morphologie: plage soulevée
 Relief: pente graduelle Drainage: bon

COUVERT VEGETAL

Especies dominantes: mousses et lichens
 Espèces secondaires: _____
 Etendue: couvre moins de 5% du site

NATURE D'INTERVENTION

Phase II (i des et archéologiques du projet de réfection d infrastructures
 aéroportuaires nordiques

REMARQUES

REFERENCES: notes de terrain

PHOTOS DU MILIEU: _____

RECENSEUR(S): Martha Johnson DATE: le 9 août 1987
 Noah Matte

FICHE DESCRIPTIVE DU SITE

TOPONYME INUIT _____

DONNEES D'OCCUPATION

APPARTENANCE CULTURELLE: indéterminéeCHRONOLOGIE ESTIMEE: -DIMENSIONS MAX. (m): 100 x 70 SUPERFICIE TOTALE (m²): 7,000REPARTITION DE L'ESPACE SITE: couvre une plage soulevée

TRACES ET VESTIGES D'OCCUPATION OBSERVES

STRUCTURES D'HABITATION: 3 cercles de tenteAUTRES AMENAGEMENTS: nilVESTIGES LITHIQUES: nilAUTRES VESTIGES: nil

ECHANTILLONNAGE

TECHNIQUES: sondages 50 x 50 cmVESTIGES RECUEILLIS: nilPRELEVEMENTS: nil

ETAT DU SITE

INTEGRITE: intactNATURE DE LA PERTURBATION: nilREMARQUES nilRECOMMANDATIONS nilPHOTOS nil

NO. DU PLAN _____


FICHE DESCRIPTIVE DES STRUCTURES D'HABITATION

NO. DE LA STRUCTURE: 1 APPARTENANCE CULTURELLE: indéterminée
 TYPE: cercle de tente DIMENSIONS INTERNES (m): 5 (diamètre)
 FORME: circulaire ORIENTATION: - ETAT: intact
 DESCRIPTION: défini par un alignement de roches

LOCALISATION: situé à la limite d'une terrasse

AMENAGEMENTS INTERNES

TYPE	DIMENSIONS (m)	ORIENTATION
<u>nil</u>		



VESTIGES RECUEILLIS: nil

PRELEVEMENTS: nil

REMARQUES: nil

PHOTOS: nil

FICHE DESCRIPTIVE DES STRUCTURES D'HABITATION

NO. DE LA STRUCTURE: 2 APPARTENANCE CULTURELLE: indéterminée
 TYPE: cercle de tente DIMENSIONS INTERNES (m): 6 (diamètre)
 FORME: circulaire ORIENTATION: - ETAT: intact
 DESCRIPTION: défini par un alignement de roches

LOCALISATION: situé à environ 30 mètres au nord-est de la structure 1

AMENAGEMENTS INTERNES

TYPE	DIMENSIONS (m)	ORIENTATION
<u>nil</u>		

VESTIGES RECUEILLIS: nil

PRELEVEMENTS: nil

REMARQUES: nil

PHOTOS: nil


FICHE DESCRIPTIVE DES STRUCTURES D'HABITATION

NO. DE LA STRUCTURE: 3 APPARTENANCE CULTURELLE: indéterminée
 TYPE: cercle de tente DIMENSIONS INTERNES (m): 8 (diamètre)
 FORME: circulaire ORIENTATION: - ETAT: intact
 DESCRIPTION: défini par un alignement de roches

LOCALISATION: situé à environ 35 mètres au nord-ouest de la structure 2

AMENAGEMENTS INTERNES

TYPE	DIMENSIONS (m)	ORIENTATION
<u>nil</u>		



VESTIGES RECUEILLIS: nil

PRELEVEMENTS: nil

REMARQUES: nil

PHOTOS: NB8705(3)32, C8705(4)24

FICHE DESCRIPTIVE DE L'ENVIRONNEMENT

LOCALISATION DU SITE

Coordonnées Geog.: _____

Distance/Rive: 200 _____Carte: 35D/16 Ech: 1 : 50,000 Altitude/Plan d'eau: _____ mPhoto aeriene: _____ Ech: _____ Altitude/Mer: 20 _____ mLocalisation informelle: situé à environ 200 mètres à l'est de la côte, autour d'une petite colline, près
d'un petit lac

MORPHO-SEDIMENTOLOGIE

Depots de surface: gravier et sableMorphologie: tomboloRelief: pente graduelle Drainage: bon

COUVERT VEGETAL

Especes dominantes: mousses et lichensEspeces secondaires: saules arctiquesEtendue: couvre le site

NATURE D'INTERVENTION

Phase II (inventaire) des recherches archaéologiques du projet de réfection des infrastructures

aéroportuaires nordiques

REMARQUES

REFERENCES: notes de terrainPHOTOS DU MILIEU: C8705(4)25, 26, 27, 28, 29, 30, 31, 32, 33, 34RECENSEUR(S): Martha Johnson DATE: le 9 août 1987Noah Matte

FICHE DESCRIPTIVE DU SITE

TOPONYME INUIT _____

DONNEES D'OCCUPATION

APPARTENANCE CULTURELLE: dosétienne, néoesquimaude historiqueCHRONOLOGIE ESTIMEE: indéterminéeDIMENSIONS MAX. (m): 100 x 30 SUPERFICIE TOTALE (m2): 3,000

REPARTITION DE L'ESPACE SITE: _____

TRACES ET VESTIGES D'OCCUPATION OBSERVES

STRUCTURES D'HABITATION: 6 cercles de tenteAUTRES AMENAGEMENTS: nilVESTIGES LITHIQUES: nilAUTRES VESTIGES: nil

ECHANTILLONNAGE

TECHNIQUES: sondages 50 x 50 cmVESTIGES RECUEILLIS: 1 éclat de quartz hyalin, 1 éclat de quartz, 1 fragment de micolame en chert et un autre en quartz cristallin; 1 fragment d'objet en ivoire avec traces de combustionPRELEVEMENTS: nil

ETAT DU SITE

INTEGRITE: intact

NATURE DE LA PERTURBATION: _____

REMARQUES le site est situé de telle façon qu'une bonne vue de la région côtière est assuréeRECOMMANDATIONS même s'il n'y a pas de traces évidentes de perturbations, à cause de l'entreposage estival de skidoos dans cette région, il faudrait aviser la population locale de laPHOTOS C8705(4)35-36, C8705(5)0 [présence de ce site]

NO. DU PLAN _____


FICHE DESCRIPTIVE DES STRUCTURES D'HABITATION

NO. DE LA STRUCTURE: 1 APPARTENANCE CULTURELLE: néoesquimaude historique
 TYPE: cercle de tente DIMENSIONS INTERNES (m): 7 (diamètre)
 FORME: circulaire ORIENTATION: - ETAT: intact
 DESCRIPTION: défini par un alignement de roches

LOCALISATION: situé à environ 5 mètres du côté sud d'une colline

AMENAGEMENTS INTERNES

TYPE	DIMENSIONS (m)	ORIENTATION
<u>nil</u>		



VESTIGES RECUEILLIS: nil

PRELEVEMENTS: nil

REMARQUES: nil

PHOTOS: NB8705(3)35, C8705(5)2

FICHE DESCRIPTIVE DES STRUCTURES D'HABITATION

NO. DE LA STRUCTURE: 2 APPARTENANCE CULTURELLE: indéterminée
 TYPE: cercle de tente DIMENSIONS INTERNES (m): 3 x 2
 FORME: ovale ORIENTATION: E/O ETAT: intact
 DESCRIPTION: faiblement empierré

LOCALISATION: situé à environ 15 mètres au sud-sud-est de la structure 1

AMENAGEMENTS INTERNES

TYPE	DIMENSIONS (m)	ORIENTATION
<u>nil</u>		

VESTIGES RECUEILLIS: nil

PRELEVEMENTS: nil

REMARQUES: nil

PHOTOS: NB8705(3)36 C8705(5)4

SITE Jegn-31

FICHE DESCRIPTIVE DES STRUCTURES D'HABITATION

NO. DE LA STRUCTURE: 3 APPARTENANCE CULTURELLE: dorsétienne
TYPE: cercle de tente DIMENSIONS INTERNES (m): 4 x 3
FORME: ovale ORIENTATION: NO/SE ETAT: intact
DESCRIPTION: faiblement empierré

LOCALISATION: situé à environ 35 mètres au sud-est de la structure 1

AMENAGEMENTS INTERNES

TYPE	DIMENSIONS (m)	ORIENTATION
<u>nil</u>	<u></u>	<u></u>
<u></u>	<u></u>	<u></u>
<u></u>	<u></u>	<u></u>
<u></u>	<u></u>	<u></u>

VESTIGES RECUEILLIS: nil

PRELEVEMENTS: nil

REMARQUES: nil

PHOTOS: NB8705(3)33


FICHE DESCRIPTIVE DES STRUCTURES D'HABITATION

NO. DE LA STRUCTURE: 4 APPARTENANCE CULTURELLE: dorsétienne
 TYPE: cercle de tente DIMENSIONS INTERNES (m): 5 (diamètre)
 FORME: circulaire ORIENTATION: - ETAT: intact
 DESCRIPTION: défini par un alignement de roches

LOCALISATION: situé à environ 40 mètres au nord de la colline

AMENAGEMENTS INTERNES

TYPE	DIMENSIONS (m)	ORIENTATION
<u>nil</u>		



VESTIGES RECUEILLIS: 1 fragment de microlame, 1 fragment de bois façonné, 2 éclats brut de quartz et 1 éclat de chert

PRELEVEMENTS: nil

REMARQUES: nil

PHOTOS: NB8705(3)35, C8705(5)3


FICHE DESCRIPTIVE DES STRUCTURES D'HABITATION

NO. DE LA STRUCTURE: 5 APPARTENANCE CULTURELLE: dorsétienne (?)
 TYPE: cercle de tente DIMENSIONS INTERNES (m): 6 x 4
 FORME: ovale ORIENTATION: NE/SO ETAT: peut-être perturbé
 DESCRIPTION: faiblement empierré

LOCALISATION: situé à environ 10 mètres à l'est de la colline

AMENAGEMENTS INTERNES

TYPE	DIMENSIONS (m)	ORIENTATION
<u>nil</u>		



VESTIGES RECUEILLIS: nil

PRELEVEMENTS: nil

REMARQUES: nil

PHOTOS: nil

FICHE DESCRIPTIVE DES STRUCTURES D'HABITATION

NO. DE LA STRUCTURE: 6 APPARTENANCE CULTURELLE: néosquimaude historique
 TYPE: cercle de tente DIMENSIONS INTERNES (m): 7 (diamètre)
 FORME: circulaire ORIENTATION: - ETAT: intact
 DESCRIPTION: défini par un alignement de grosses roches

LOCALISATION: situé à environ 40 mètres au nord de la structure 4

AMENAGEMENTS INTERNES

TYPE	DIMENSIONS (m)	ORIENTATION
<u>nil</u>		

VESTIGES RECUEILLIS: nil

PRELEVEMENTS: nil

REMARQUES: nil

PHOTOS: nil


FICHE SONDAGE

NO. DU SONDAGE: 15K3 DIMENSIONS: 50 x 50 cm PROFONDEUR: 14 cmLOCALISATION: à l'intérieur de la structure 4VESTIGES RECUEILLIS: 1 fragment de microlame, 1 fragment de bois façonné portant des traces de combustion, 1 éclat de quartz cristallinTRACES D'OCCUPATION: 1 niveau d'occupationPRELEVEMENTS: nil


STRATIGRAPHIE

COUCHE	DESCRIPTION	EPAISSEUR (\bar{x})
I	mousses et lichens	2 cm
II	humus	7 cm
III	sable et gravier	5 cm

PROFIL DE SOL

MUR: nord ECH.: 1:05

LOCALISATION DES VESTIGES

COUCHE: II ECH.: 1:10

LEGENDE:

mousses et lichens
 humus
 sable et gravier

LEGENDE:

W= bois
A= artéfact (microlame)
E= éclat

REMARQUES: nilPHOTOS: nil


FICHE SONDAGE

NO. DU SONDAGE: 161(4) DIMENSIONS: 50 x 50 cm PROFONDEUR: 14 cmLOCALISATION: à l'intérieur de la structure 4VESTIGES RECUEILLIS: 1 éclat brut de quartz cristallin, 1 éclat de chertTRACES D'OCCUPATION: 1 niveau d'occupationPRELEVEMENTS: nil


STRATIGRAPHIE

COUCHE	DESCRIPTION	EPAISSEUR (\bar{x})
I	mousses et lichens	2 cm
II	humus	5-7 cm
III	sable et gravier	5 cm

PROFIL DE SOL

MUR: nord ECH.: 1:05

LOCALISATION DES VESTIGES

COUCHE: II ECH.: 1:10

LEGENDE:

mousses et lichens
 humus
 sable et gravier

LEGENDE:

E= éclat

REMARQUES: nilPHOTOS: nil

FICHE DESCRIPTIVE DE L'ENVIRONNEMENT

LOCALISATION DU SITE

Coordonnées Geog.: _____ Plan d'eau: baie d'Hudson

Coordonnées U.T.M.: _____ Distance/Rive: 400 m

Carte: 35D/16 Ech: 1 : 50,000 Altitude/Plan d'eau: _____ m

Photo aérienne: _____ Ech: _____ Altitude/Mer: 15 m

Localisation informelle: situé environ 25 mètres au nord du site AK-40 m

MORPHO-SEDIMENTOLOGIE

Depots de surface: sable et gravier

Morphologie: tombolo

Relief: plat Drainage: bon

COUVERT VEGETAL

Especies dominantes: mousses et lichens

Especies secondaires: _____

Etendue: couvre le site

NATURE D'INTERVENTION

Phase II (inventaire) des recherches archaéologiques du projet de réfection des infrastructures
aéroportuaires nordiques

REMARQUES

REFERENCES: notes de terrain

PHOTOS DU MILIEU: _____

RECENSEUR(S): Martha Johnson DATE: le 10 août 1987

Noah matte

FICHE DESCRIPTIVE DU SITE

TOPONYME INUIT _____

DONNEES D'OCCUPATION

APPARTENANCE CULTURELLE: néoesquimaude préhistoriqueCHRONOLOGIE ESTIMEE: indéterminéeDIMENSIONS MAX. (m): 16 x 8 SUPERFICIE TOTALE (m2): 128REPARTITION DE L'ESPACE SITE: -

TRACES ET VESTIGES D'OCCUPATION OBSERVES

STRUCTURES D'HABITATION: 1 structure semi-souterraineAUTRES AMENAGEMENTS: nilVESTIGES LITHIQUES: nilAUTRES VESTIGES: nil

ECHANTILLONNAGE

TECHNIQUES: sondages 50 x 50 cmVESTIGES RECUEILLIS: 1 éclat brut de chert, 1 fragment d'osPRELEVEMENTS: nil

ETAT DU SITE

INTEGRITE: intactNATURE DE LA PERTURBATION: nilREMARQUES nilRECOMMANDATIONS les mêmes recommandations s'applique ici que pour le site AK-40, et ce pour des raisons similairesPHOTOS nil

NO. DU PLAN _____

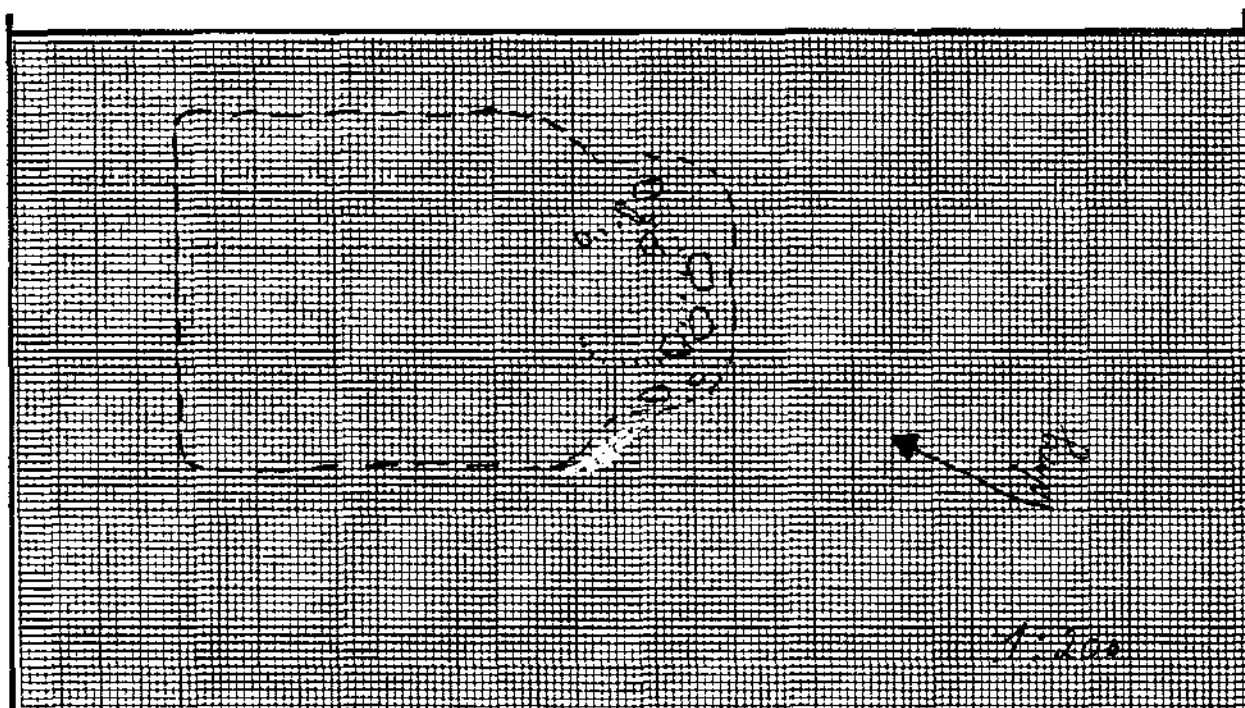
FICHE DESCRIPTIVE DES STRUCTURES D'HABITATION

NO. DE LA STRUCTURE: 1 APPARTENANCE CULTURELLE: néoesquimaude préhistorique
 TYPE: structure semi-souterraine DIMENSIONS INTERNES (m): 16 x 8
 FORME: rectangulaire ORIENTATION: NO/SE ETAT: intact
 DESCRIPTION: défini par une dépression, plus prononcée dans le secteur sud-est de la structure

LOCALISATION: situé sur un affleurement rocheux

AMENAGEMENTS INTERNES

TYPE	DIMENSIONS (m)	ORIENTATION
<u>nil</u>		



VESTIGES RECUEILLIS: 1 éclat brut de chert, 1 fragment osseux

PRELEVEMENTS: nil

REMARQUES: couvert végétal épais

PHOTOS: NB8705(5)9

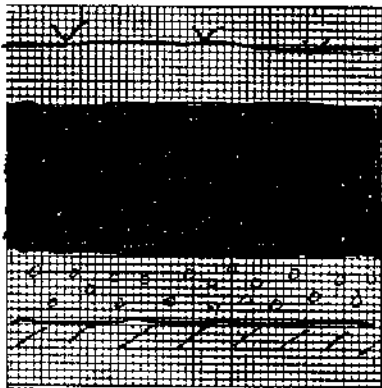
FICHE SONDAGE

NO. DU SONDAGE: 171(3) DIMENSIONS: 50 x 50 cm PROFONDEUR: 21 cmLOCALISATION: à l'intérieur de la structure 1, secteur centralVESTIGES RECUEILLIS: 1 fragment osseux (manquant)TRACES D'OCCUPATION: 1 niveau d'occupationPRELEVEMENTS: nil


STRATIGRAPHIE

COUCHE	DESCRIPTION	EPAISSEUR (\bar{x})
I	mousses et lichens	4 cm
II	humus	10 cm
III	sable et gravier	7 cm

PROFIL DE SOL

MUR: nord ECH.: 1:05

LOCALISATION DES VESTIGES

COUCHE: II ECH.: 1:10

LEGENDE:

mousses et lichens
 humus
 sable et gravier

LEGENDE:

B= os

REMARQUES: nilPHOTOS: nil


FICHE SONDAGE

NO. DU SONDAGE: 181(3) DIMENSIONS: 50 x 50 cm PROFONDEUR: 21 cmLOCALISATION: à l'intérieur de la structure 1, secteur centralVESTIGES RECUEILLIS: 1 éclat brut de chert (manquant)TRACES D'OCCUPATION: 1 niveau d'occupationPRELEVEMENTS: nil


STRATIGRAPHIE

COUCHE	DESCRIPTION	EPAISSEUR (X)
I	mousses et lichens	4 cm
II	humus	12 cm
III	sable et gravier	5 cm

PROFIL DE SOL

MUR: nord ECH.: 1:05

LOCALISATION DES VESTIGES

COUCHE: II ECH.: 1:10

LEGENDE:

mousses et lichens

humus

sable et gravier

LEGENDE:

E= éclat

REMARQUES: nilPHOTOS: nil

FICHE DESCRIPTIVE DE L'ENVIRONNEMENT

LOCALISATION DU SITE

Coordonnées Geog.: _____ Plan d'eau: baie d'Hudson
 Coordonnées U.T.M.: _____ Distance/Rive: 200 m
 Carte: 35D/16 Ech: 1 : 50,000 Altitude/Plan d'eau: _____ m
 Photo aeriene: _____ Ech: _____ Altitude/Mer: 17 m
 Localisation informelle: situé sur la péninsule à la limite ouest du village m

MORPHO-SEDIMENTOLOGIE

Depots de surface: roche-mère, gravier et blocs
 Morphologie: plaine de blocs
 Relief: plat Drainage: bon

COUVERT VEGETAL

Especies dominantes: mousses et lichens
 Espeses secondaires: saules arctiques
 Etendue: couvre 30% du site

NATURE D'INTERVENTION

Phase II (inventaire) des recherches archaéologiques du projet de réfection des infrastructures
 aéroportuaires nordiques

REMARQUES

REFERENCES: notes de terrain

PHOTOS DU MILIEU: _____

RECENCEUR(S): Martha Johnson DATE: le 10 août 1987
Noah Matte

FICHE DESCRIPTIVE DU SITE

TOPONYME INUIT _____

DONNEES D'OCCUPATION

APPARTENANCE CULTURELLE: néoesquimaude historiqueCHRONOLOGIE ESTIMEE: 50 à 75 ansDIMENSIONS MAX. (m): 50 x 30SUPERFICIE TOTALE (m2): 1,500REPARTITION DE L'ESPACE SITE: nil

TRACES ET VESTIGES D'OCCUPATION OBSERVES

STRUCTURES D'HABITATION: 3 cercles de tenteAUTRES AMENAGEMENTS: 1 cacheVESTIGES LITHIQUES: nilAUTRES VESTIGES: nil

ECHANTILLONNAGE

TECHNIQUES: sondages 50 x 50 cmVESTIGES RECUEILLIS: nilPRELEVEMENTS: nil

ETAT DU SITE

INTEGRITE: intactNATURE DE LA PERTURBATION: _____
_____REMARQUES nil

_____RECOMMANDATIONS pour tous les sites près du village, il est recommandé qu'une surveillance minimale soit faite et que la population locale soit avisée de la proximité de ces sitesPHOTOS C8705(5)13

NO. DU PLAN _____


FICHE DESCRIPTIVE DES STRUCTURES D'HABITATION

NO. DE LA STRUCTURE: 1 APPARTENANCE CULTURELLE: néoesquimaude historique
 TYPE: cercle de tente DIMENSIONS INTERNES (m): 5 (diamètre)
 FORME: circulaire ORIENTATION: - ETAT: intact
 DESCRIPTION: défini par un alignement de roches

LOCALISATION: situé 20 mètres à l'ouest de l'affleurement rocheux

AMENAGEMENTS INTERNES

TYPE	DIMENSIONS (m)	ORIENTATION
<u>nil</u>		



VESTIGES RECUEILLIS: nil

PRELEVEMENTS: nil

REMARQUES: nil

PHOTOS: nil

FICHE DESCRIPTIVE DES STRUCTURES D'HABITATION

NO. DE LA STRUCTURE: 2 APPARTENANCE CULTURELLE: néoesquimaude historique
 TYPE: cercle de tente DIMENSIONS INTERNES (m): 4 x 4
 FORME: irrégulière ORIENTATION: - ETAT: intact
 DESCRIPTION: faiblement empierré

LOCALISATION: situé 10 mètres à l'est de la structure 1

AMENAGEMENTS INTERNES

TYPE	DIMENSIONS (m)	ORIENTATION
<u>nil</u>		

VESTIGES RECUEILLIS: nil

PRELEVEMENTS: nil

REMARQUES: nil

PHOTOS: nil


FICHE DESCRIPTIVE DES STRUCTURES D'HABITATION

NO. DE LA STRUCTURE: 3 APPARTENANCE CULTURELLE: néoesquimaude historique
 TYPE: cercle de tente DIMENSIONS INTERNES (m): 5 x 4
 FORME: irrégulière ORIENTATION: - ETAT: perturbé
 DESCRIPTION: faiblement empierré

LOCALISATION: situé 5 mètres à l'est de l'affleurement rocheux

AMENAGEMENTS INTERNES

TYPE	DIMENSIONS (m)	ORIENTATION
<u>nil</u>		



VESTIGES RECUEILLIS: nil

PRELEVEMENTS: nil

REMARQUES: nil

PHOTOS: nil

FICHE DESCRIPTIVE DES AMENAGEMENTS PARTICULIERS

<u>NO.</u>	<u>TYPE</u>	<u>DIMENSIONS (m)</u>	<u>LIAISONS PHYSIQUES</u>	<u>PHOTOS</u>
I	cache	dia.: 1.5, haut.: 1.0	situé 15 mètres au nord-est de la structure 1	nil

FICHE DESCRIPTIVE DE L'ENVIRONNEMENT

LOCALISATION DU SITE

Coordonnées Geog.: _____ Plan d'eau: bair d'Hudson (crique)
 Coordonnées U.T.M.: _____ Distance/Rive: 100 m
 Carie: 35D/16 E h: 1 : 50,000 Altitude/Plan d'eau: _____ m
 Photo aeriene: _____ E h: _____ Altitude/Mer: 17 m
 Localisation informelle: situé environ 75 mètres à l'ouest du site AK-42 m

MORPHO-SEDIMENTOLOGIE

Depots de surface: roche-mère et gravier
 Morphologie: plaine de blocs
 Relief: plat Drainage: bon

COUVERT VEGETAL

Especies dominantes: mousses et lichens
 Espeses secondaires: saules arctiques
 Etendue: COUVRIT le site

NATURE D'INTERVENTION

Phase II (inventaire) des recherches archaéologiques du projet de réfection des infrastructures
 aéroportuaires nordiques

REMARQUES

REFERENCES: notes de terrain

PHOTOS DU MILIEU: _____

RECENSEUR(S): Martha Johnson DATE: le 10 août 1987
Noah Matte

FICHE DESCRIPTIVE DU SITETOPONYME INUIT _____

DONNEES D'OCCUPATION

APPARTENANCE CULTURELLE: nóesquimaude historiqueCHRONOLOGIE ESTIMEE: 50 à 75 ansDIMENSIONS MAX. (m): 40 x 30 SUPERFICIE TOTALE (m2): 1,200REPARTITION DE L'ESPACE SITE: -

TRACES ET VESTIGES D'OCCUPATION OBSERVES

STRUCTURES D'HABITATION: 2 cercles de tente mal définisAUTRES AMENAGEMENTS: nilVESTIGES LITHIQUES: nilAUTRES VESTIGES: nil

ECHANTILLONNAGE

TECHNIQUES: sondages 50 x 50 cmVESTIGES RECUEILLIS: nilPRELEVEMENTS: nil

ETAT DU SITE

INTEGRITE: intactNATURE DE LA PERTURBATION: _____
_____REMARQUES nil

_____RECOMMANDATIONS voir site AK-42PHOTOS nil

NO. DU PLAN _____

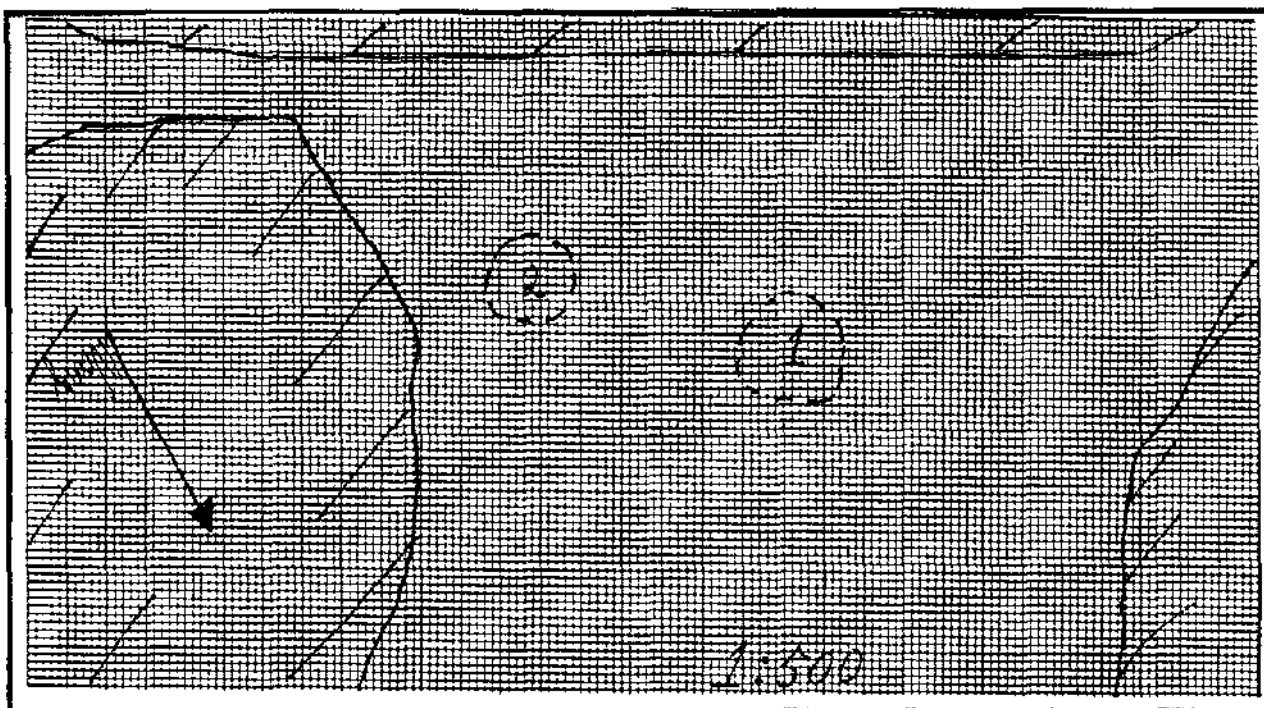
FICHE DESCRIPTIVE DES STRUCTURES D'HABITATION

NO. DE LA STRUCTURE: 1 APPARTENANCE CULTURELLE: néoesquimaude historique
 TYPE: cercle de tente DIMENSIONS INTERNES (m): 6 x 6
 FORME: irrégulière ORIENTATION: - ETAT: perturbé
 DESCRIPTION: alignement de roches dans une forme très irrégulière sous un couvert végétal épais

LOCALISATION: situé entre 3 affleurements rocheux

AMENAGEMENTS INTERNES

TYPE	DIMENSIONS (m)	ORIENTATION
<u>nil</u>		



VESTIGES RECUEILLIS: nil

PRELEVEMENTS: nil

REMARQUES: nil

PHOTOS: C8705(5)15

FICHE DESCRIPTIVE DES STRUCTURES D'HABITATION

NO. DE LA STRUCTURE: 2 APPARTENANCE CULTURELLE: néoesquimaude historique
 TYPE: cercle de tente DIMENSIONS INTERNES (m): 8 x 6
 FORME: irrégulière ORIENTATION: - ETAT: -
 DESCRIPTION: alignement de roches dans une forme très irrégulière sous un couvert végétal épais

LOCALISATION: situé 10 mètres environ au sud-est de la structure 1

AMENAGEMENTS INTERNES

TYPE	DIMENSIONS (m)	ORIENTATION
<u>nil</u>		

VESTIGES RECUEILLIS: nil

PRELEVEMENTS: nil

REMARQUES: pourrait être d'origine naturelle

PHOTOS: NB8705(3)0,C8705(5)14

FICHE DESCRIPTIVE DE L'ENVIRONNEMENT

LOCALISATION DU SITE

Coordonnées Geog.: _____ Plan d'eau: baie d'Hudson (crique)
 Coordonnées U.T.M.: _____ Distance/Rive: 100 m
 Carte: 35D/16 Ech: 1 : 50,000 Altitude/Plan d'eau: _____ m
 Photo aeriene: _____ Ech: _____ Altitude/Mer: 17 m
 Localisation informelle: situé 50 mètres au nord du cimetière moderne m

MORPHO-SEDIMENTOLOGIE

Depots de surface: roche-mère, blocs et mavier
 Morphologie: plaine de blocs
 Relief: plat Drainage: bon

COUVERT VEGETAL

Espeses dominantes: mousses et lichens
 Espeses secondaires: _____
 Etendue: couvre 50% du site

NATURE D'INTERVENTION

Phase II (inventaire) des recherches archaéologiques du projet de réfection des infrastructures
aéroportuaires nordiques

REMARQUES

REFERENCES: notes de terrain

PHOTOS DU MILIEU: _____

RECENCEUR(S): Martha Johnson DATE: le 10 août 1987
Noah Matte

FICHE DESCRIPTIVE DU SITE

TOPONYME INUIT _____

DONNEES D'OCCUPATION

APPARTENANCE CULTURELLE: néoesquimaude historiqueCHRONOLOGIE ESTIMEE: 50 à 75 ansDIMENSIONS MAX. (m): 40 x 15SUPERFICIE TOTALE (m2): 600REPARTITION DE L'ESPACE SITE: -

TRACES ET VESTIGES D'OCCUPATION OBSERVES

STRUCTURES D'HABITATION: 1 cercle de tente, 1 structure indéterminéeAUTRES AMENAGEMENTS: nilVESTIGES LITHIQUES: nilAUTRES VESTIGES: nil

ECHANTILLONNAGE

TECHNIQUES: sondages 50 x 50 cmVESTIGES RECUEILLIS: nilPRELEVEMENTS: nil

ETAT DU SITE

INTEGRITE: intact

NATURE DE LA PERTURBATION: _____

REMARQUES nilRECOMMANDATIONS voir site AK-42PHOTOS nil

NO. DU PLAN _____

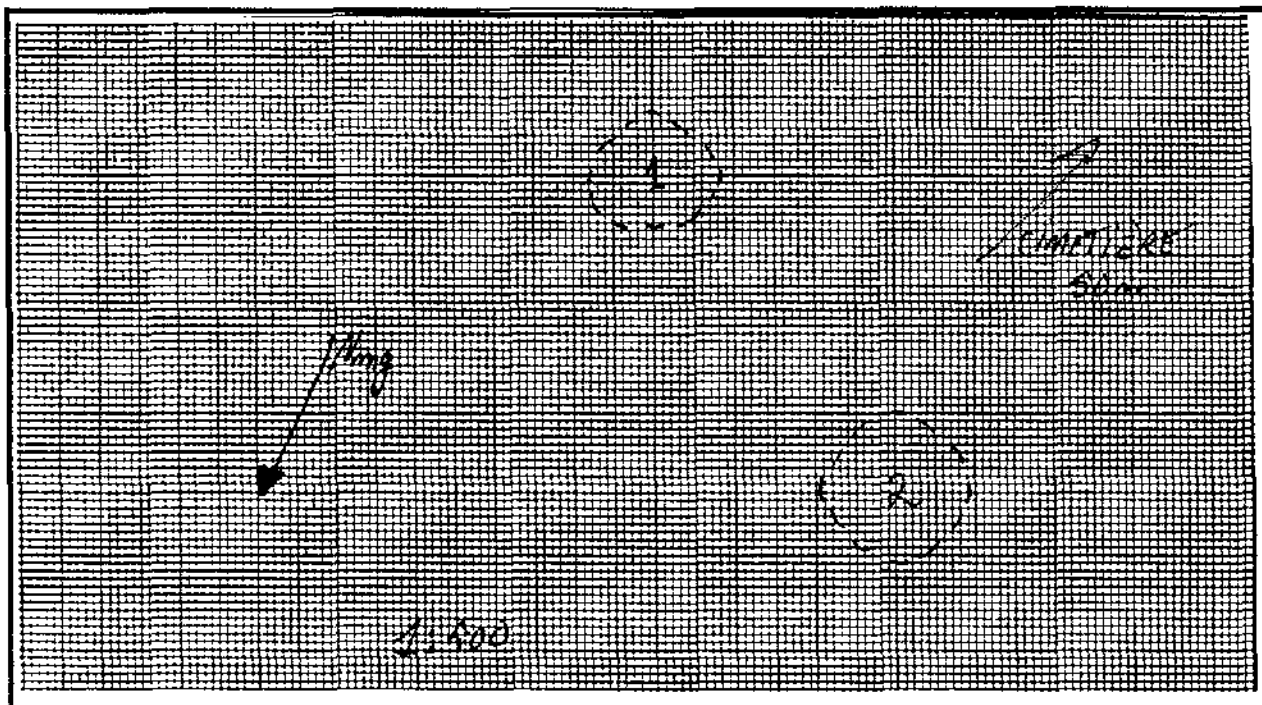
FICHE DESCRIPTIVE DES STRUCTURES D'HABITATION

NO. DE LA STRUCTURE: 1 APPARTENANCE CULTURELLE: néoesquimaude historique
 TYPE: cercle de tente DIMENSIONS INTERNES (m): 7 x 5
 FORME: irrégulière ORIENTATION: - ETAT: perturbé
 DESCRIPTION: alignement de roches sous un couvert végétal épais

LOCALISATION: situé 50 mètres environ au nord du cimetière

AMENAGEMENTS INTERNES

TYPE	DIMENSIONS (m)	ORIENTATION
<u>nil</u>		



VESTIGES RECUEILLIS: nil

PRELEVEMENTS: nil

REMARQUES: pourrait être d'origine naturelle

PHOTOS: nil

FICHE DESCRIPTIVE DES STRUCTURES D'HABITATION

NO. DE LA STRUCTURE: 2 APPARTENANCE CULTURELLE: néoesquimaude historique
 TYPE: cercle de tente DIMENSIONS INTERNES (m): 8 (diamètre)
 FORME: circulaire ORIENTATION: - ETAT: intact
 DESCRIPTION: défini par un alignement de roches

LOCALISATION: situé 13 mètres environ au nord-ouest de la structure 1

AMENAGEMENTS INTERNES

TYPE	DIMENSIONS (m)	ORIENTATION
<u>nil</u>		

VESTIGES RECUEILLIS: nil

PRELEVEMENTS: nil

REMARQUES: nil

PHOTOS: nil

FICHE DESCRIPTIVE DE L'ENVIRONNEMENT

LOCALISATION DU SITE

Coordonnées Geog.: _____ Plan d'eau: baie d'Hudson (crique)
 _____ Distance/Rive: _____
 Carte: 35D/16 Ech: 1 : 50,000 Altitude/Plan d'eau: _____ m
 Photo aeriene: _____ Ech: _____ Altitude/Mer: 8 m
 Localisation informelle: situé 75 mètres à l'ouest du site AK-44 m

MORPHO-SEDIMENTOLOGIE

Depots de surface: roche-mère, blocs et gravier
 Morphologie: plaine de blocs
 Relief: plat Drainage: bon

COUVERT VEGETAL

Especies dominantes: mousses et lichens
 Espèces secondaires: _____
 Etendue: couvre 50% du site

NATURE D'INTERVENTION

Phase II (inventaire) des recherches archaéologiques du projet de réfection des infrastructures
aéroportuaires nordiques

REMARQUES

REFERENCES: notes de terrain

PHOTOS DU MILIEU: _____

RECENSEUR(S): Martha Johnson DATE: le 10 août 1987
Noah Matte

FICHE DESCRIPTIVE DU SITE

TOPONYME INUIT _____

DONNEES D'OCCUPATION

APPARTENANCE CULTURELLE: néoesquimaude historiqueCHRONOLOGIE ESTIMEE: 50 à 75 ansDIMENSIONS MAX. (m): 50 x 30 SUPERFICIE TOTALE (m2): 1,500REPARTITION DE L'ESPACE SITE: -

TRACES ET VESTIGES D'OCCUPATION OBSERVES

STRUCTURES D'HABITATION: 4 cercles de tenteAUTRES AMENAGEMENTS: nilVESTIGES LITHIQUES: nilAUTRES VESTIGES: nil

ECHANTILLONNAGE

TECHNIQUES: sondages 50 x 50 cmVESTIGES RECUEILLIS: nilPRELEVEMENTS: nil

ETAT DU SITE

INTEGRITE: intact

NATURE DE LA PERTURBATION: _____

REMARQUES nilRECOMMANDATIONS voir site AK-42PHOTOS nil

NO. DU PLAN _____

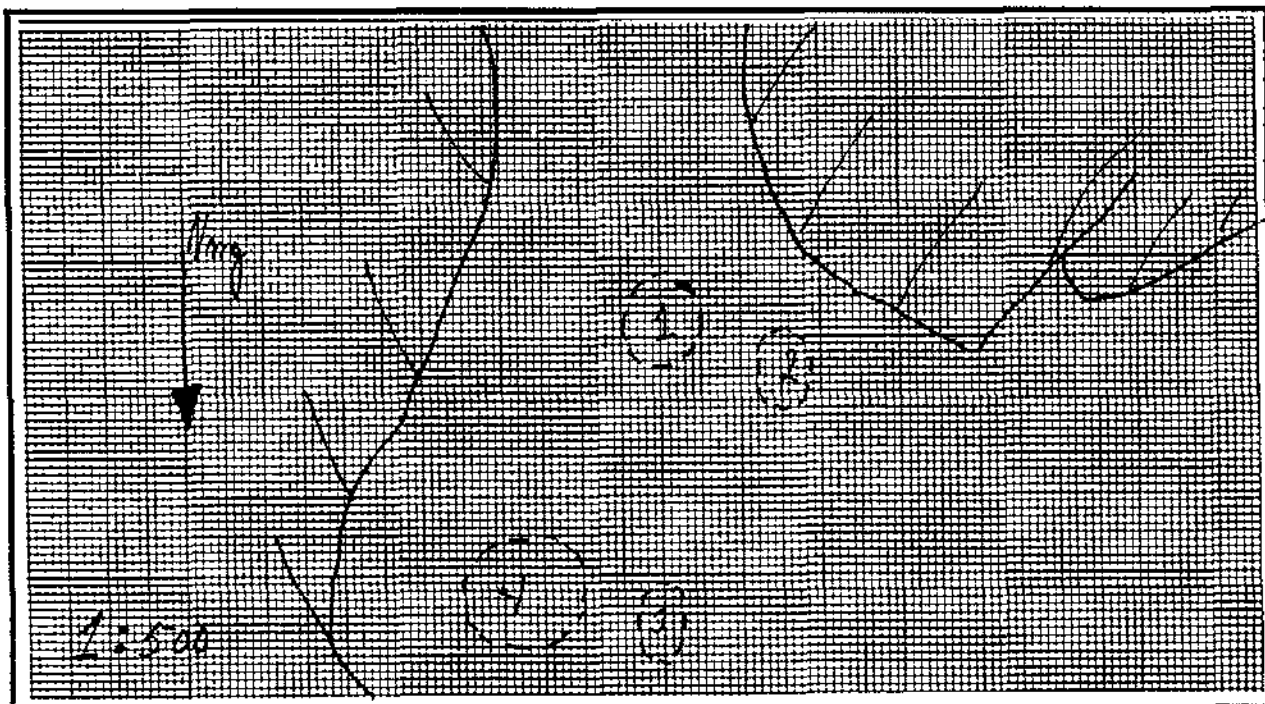
FICHE DESCRIPTIVE DES STRUCTURES D'HABITATION

NO. DE LA STRUCTURE: 1 APPARTENANCE CULTURELLE: néoesquimaude historique
 TYPE: cercle de tente DIMENSIONS INTERNES (m): 7 x 6
 FORME: rectangulaire ORIENTATION: N/S ETAT: intact
 DESCRIPTION: défini par un alignement de roches

LOCALISATION: situé entre 2 affleurements rocheux

AMENAGEMENTS INTERNES

TYPE	DIMENSIONS (m)	ORIENTATION
<u>nil</u>		



VESTIGES RECUEILLIS: nil

PRELEVEMENTS: nil

REMARQUES: nil

PHOTOS: nil

FICHE DESCRIPTIVE DES STRUCTURES D'HABITATION

NO. DE LA STRUCTURE: 2 APPARTENANCE CULTURELLE: néoesquimaude historique
 TYPE: cercle de tente DIMENSIONS INTERNES (m): 6 x 4
 FORME: ovale ORIENTATION: N/S ETAT: intact
 DESCRIPTION: défini par un alignement de roches

LOCALISATION: situé 3 mètres au nord-ouest de la structure 1

AMENAGEMENTS INTERNES

TYPE	DIMENSIONS (m)	ORIENTATION
<u>nil</u>		

VESTIGES RECUEILLIS: nil

PRELEVEMENTS: nil

REMARQUES: nil

PHOTOS: nil


FICHE DESCRIPTIVE DES STRUCTURES D'HABITATION

NO. DE LA STRUCTURE: 3 APPARTENANCE CULTURELLE: néoesquimaude historique
 TYPE: cercle de tente DIMENSIONS INTERNES (m): 6 x 4
 FORME: irrégulière ORIENTATION: - ETAT: intact
 DESCRIPTION: faiblement empierré

LOCALISATION: situé 10 mètres au nord de la structure 1

AMENAGEMENTS INTERNES

TYPE	DIMENSIONS (m)	ORIENTATION
<u>nil</u>		



VESTIGES RECUEILLIS: nil

PRELEVEMENTS: nil

REMARQUES: nil

PHOTOS: nil

FICHE DESCRIPTIVE DES STRUCTURES D'HABITATION

NO. DE LA STRUCTURE: 4 APPARTENANCE CULTURELLE: néoesquimaude historique
 TYPE: cercle de tente DIMENSIONS INTERNES (m): 8 x 8
 FORME: irrégulière ORIENTATION: - ETAT: intact
 DESCRIPTION: faiblement empierré

LOCALISATION: situé 12 mètres au nord-est de la structure 1

AMENAGEMENTS INTERNES

TYPE	DIMENSIONS (m)	ORIENTATION
<u>nil</u>		

VESTIGES RECUEILLIS: nil

PRELEVEMENTS: nil

REMARQUES: nil

PHOTOS: nil

FICHE DESCRIPTIVE DE L'ENVIRONNEMENT

LOCALISATION DU SITE

Coordonnées Geog.: _____ Plan d'eau: Knigh HarbourCoordonnées U.T.M.: _____ Distance/Rive: 5 à 10 mcarte: 35D/16 Ech: 1 : 50,000 Altitude/Plan d'eau: _____ mPhoto aeriene: _____ Ech: _____ Altitude/Mer: 5 à 10 mLocalisation informelle: situé 100 mètres au sud-ouest du site AK-35 de l'autre côté d'un affleurement rocheux

MORPHO-SEDIMENTOLOGIE

Depots de surface: gravier et blocsMorphologie: plage de blocsRelief: pente graduelle Drainage: bon

COUVERT VEGETAL

Espèces dominantes: mousses et lichens

Espèces secondaires: _____

Etendue: _____

NATURE D'INTERVENTION

Phase II (inventaire) des recherches archaéologiques du projet de réfection des infrastructures

aéroportuaires nordiques

REMARQUES

semblable au sites AK- t AK-36REFERENCES: notes de terrain

PHOTOS DU MILIEU: _____

RECENSEUR(S): Martha Johnson DATE: le 9 août 1987Noah Matte

FICHE DESCRIPTIVE DU SITE

TOPONYME INUIT _____

DONNEES D'OCCUPATION

APPARTENANCE CULTURELLE: néoesquimaude historiqueCHRONOLOGIE ESTIMEE: 50 à 75 ans (?)

DIMENSIONS MAX. (m): _____ SUPERFICIE TOTALE (m2): _____

REPARTITION DE L'ESPACE SITE: couvre une plage au fond d'une petite baie

TRACES ET VESTIGES D'OCCUPATION OBSERVES

STRUCTURES D'HABITATION: _____

AUTRES AMENAGEMENTS: _____

VESTIGES LITHIQUES: _____

AUTRES VESTIGES: _____

ECHANTILLONNAGE

TECHNIQUES: _____

VESTIGES RECUEILLIS: _____

PRELEVEMENTS: _____

ETAT DU SITE

INTEGRITE: intact

NATURE DE LA PERTURBATION: _____

REMARQUES les vestiges d'occupation et les dimensions du site n'ont pas été enregistrés faute de tempsRECOMMANDATIONS nilPHOTOS NB8705(3)31, C8705(4)4-5

NO. DU PLAN _____

FICHE DESCRIPTIVE DE L'ENVIRONNEMENT

LOCALISATION DU SITE

Coordonnées Geog.: _____ Plan d'eau: baie d'Hudson
 Coordonnées U.T.M.: _____ Distance/Rive: 25 m
 Carte: 35D/16 Ech: 1 : 50,000 Altitude/Plan d'eau: _____ m
 Photo aerienn: _____ Ech: _____ Altitude/Mer: 1 m
 Localisation informelle: situé à l'extrémité ouest de la péninsule où se trouve le village d'Akulivik m

MORPHO-SEDIMENTOLOGIE

Depots de surface: sable, gravier et blocs
 Morphologie: plage
 Relief: pente graduelle Drainage: bon

COUVERT VEGETAL

Especes dominantes: mousses et lichens
 Especes secondaires: _____
 Etendue: couvre moins de 15% du site

NATURE D'INTERVENTION

Phase II (inventaire) des recherches archaéologiques du projet de réfection des infrastructures
aéroportuaires nordiques

REMARQUES

REFERENCES: notes de terrain

PHOTOS DU MILIEU: _____

RECENSEUR(S): Martha Johnson DATE: le 10 août 1987
Noah Matte

FICHE DESCRIPTIVE DU SITE

TOPONYME INUIT _____

DONNEES D'OCCUPATION

APPARTENANCE CULTURELLE: néoesquimaude historiqueCHRONOLOGIE ESTIMÉE: 0 à 75 ansDIMENSIONS MAX. (m): 60 x 40SUPERFICIE TOTALE (m²): 2,400REPARTITION DE L'ESPACE SITE: -

TRACES ET VESTIGES D'OCCUPATION OBSERVES

STRUCTURES D'HABITATION: 3 cercles de tenteAUTRES AMENAGEMENTS: nilVESTIGES LITHIQUES: nilAUTRES VESTIGES: nil

ECHANTILLONNAGE

TECHNIQUES: sondages 50 x 50 cmVESTIGES RECUEILLIS: nilPRELEVEMENTS: nil

ETAT DU SITE

INTEGRITE: intact

NATURE DE LA PERTURBATION: _____

REMARQUES plusieurs structures contemporaines sont visibles, ce qui suggère une occupation continue de ce site depuis les dernières 75 annéesRECOMMANDATIONS voir site AK-42PHOTOS nil

NO. DU PLAN _____

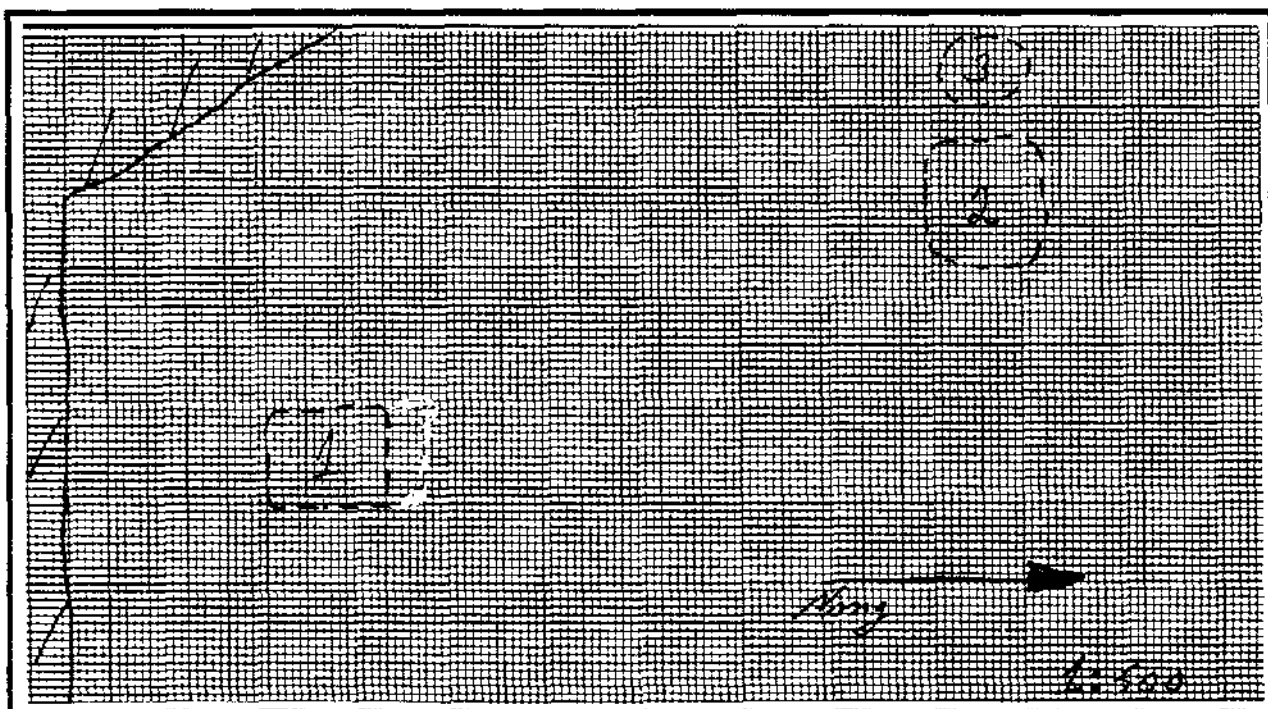
FICHE DESCRIPTIVE DES STRUCTURES D'HABITATION

NO. DE LA STRUCTURE: 1 APPARTENANCE CULTURELLE: néoesquimaude historique
 TYPE: cercle de tente DIMENSIONS INTERNES (m): 8 x 7
 FORME: rectangulaire ORIENTATION: N/S ETAT: intact
 DESCRIPTION: défini par un alignement de roches

LOCALISATION: situé 13 mètres au nord d'un affleurement rocheux

AMENAGEMENTS INTERNES

TYPE	DIMENSIONS (m)	ORIENTATION
<u>plusieurs pierres plates au centre de la structure: foyer?</u>	<u>2 x 1</u>	<u>-</u>
<u> </u>	<u> </u>	<u> </u>
<u> </u>	<u> </u>	<u> </u>
<u> </u>	<u> </u>	<u> </u>



VESTIGES RECUEILLIS: nil

PRELEVEMENTS: nil

REMARQUES: nil

PHOTOS: C8705(5)17

FICHE DESCRIPTIVE DES STRUCTURES D'HABITATION

NO. DE LA STRUCTURE: 2 APPARTENANCE CULTURELLE: néoesquimaude historique
 TYPE: cercle de tente DIMENSIONS INTERNES (m): 8 x 6
 FORME: rectangulaire ORIENTATION: E/O ETAT: intact
 DESCRIPTION: défini par un alignement de roches

LOCALISATION: situé 45 mètres au nord-nord-est de la structure 1

AMENAGEMENTS INTERNES

TYPE	DIMENSIONS (m)	ORIENTATION
<u>nil</u>		

VESTIGES RECUEILLIS: nil

PRELEVEMENTS: nil

REMARQUES: os couverts de lichens en surface

PHOTOS: nil

FICHE DESCRIPTIVE DES STRUCTURES D'HABITATION

NO. DE LA STRUCTURE: 3 APPARTENANCE CULTURELLE: néoesquimaude historique
 TYPE: cercle de tente DIMENSIONS INTERNES (m): 6 (diamètre)
 FORME: circulaire ORIENTATION: - ETAT: intact
 DESCRIPTION: défini par un alignement de roches

LOCALISATION: situé 2 mètres à l'est de la structure 2

AMENAGEMENTS INTERNES

TYPE	DIMENSIONS (m)	ORIENTATION
<u>nil</u>		

VESTIGES RECUEILLIS: nil

PRELEVEMENTS: nil

REMARQUES: nil

PHOTOS: nil

FICHE DESCRIPTIVE DE L'ENVIRONNEMENT

LOCALISATION DU SITE

Coordonnées Geog.: _____ Plan d'eau: baie d'Hudson
 Coordonnées U.T.M.: _____ Distance/Rive: 200 m
 Carte: 35D/16 Ech: 1 : 50,000 Altitude/Plan d'eau: _____ m
 Photo aérienne: _____ Ech: _____ Altitude/Mer: 5 m
 Localisation informelle: situé 200 mètres à l'est de la baie, sur la péninsule où se trouve la village d'Akulivik

MORPHO-SEDIMENTOLOGIE

Depots de surface: roche-mère, gravier et blocs
 Morphologie: plaine de bloes
 Relief: pente graduelle Drainage: bon

COUVERT VEGETAL

Especies dominantes: mousses et lichens
 Espèces secondaires: _____
 Etendue: couvre 70% du site

NATURE D'INTERVENTION

Phase II (inventaire) des recherches archaéologiques du projet de réfection des infrastructures
 aéroportuaires nordiques

REMARQUES

REFERENCES: notes de terrain

PHOTOS DU MILIEU: _____

RECENCEUR(S): Martha Johnson DATE: le 10 août 1987
Noah Matte

FICHE DESCRIPTIVE DU SITE

TOPONYME INUIT _____

DONNEES D'OCCUPATION

APPARTENANCE CULTURELLE: néoesquimaude historiqueCHRONOLOGIE ESTIMEE: 50 à 75 ansDIMENSIONS MAX. (m): 75 x 30 SUPERFICIE TOTALE (m2): 2.250REPARTITION DE L'ESPACE SITE: couvre une terrasse entre deux affleurements rocheux

TRACES ET VESTIGES D'OCCUPATION OBSERVES

STRUCTURES D'HABITATION: nilAUTRES AMENAGEMENTS: 5 cachesVESTIGES LITHIQUES: nilAUTRES VESTIGES: nil

ECHANTILLONNAGE

TECHNIQUES: sondages 50 x 50 cmVESTIGES RECUEILLIS: nilPRELEVEMENTS: nil

ETAT DU SITE

INTEGRITE: intact

NATURE DE LA PERTURBATION: _____

REMARQUES nilRECOMMANDATIONS nilPHOTOS nil

NO. DU PLAN _____

FICHE DESCRIPTIVE DES AMENAGEMENTS PARTICULIERS

<u>NO.</u>	<u>TYPE</u>	<u>DIMENSIONS (m)</u>	<u>LIAISONS PHYSIQUES</u>	<u>PHOTOS</u>
I	cache	dia.: 3.0	-----	nil
II	cache	dia.: 2.0	-----	nil
III	cache	dia.: 2.0	-----	nil
IV	cache	dia.: 3.0	-----	nil
V	cache	dia.: 3.5	-----	nil

FICHE DESCRIPTIVE DE L'ENVIRONNEMENT

LOCALISATION DU SITE

Coordonnées Geog.: _____ Plan d'eau: rivière Illukotat
 Coordonnées U.T.M. _____ Distance/Rive: 800 m
 Carte: 35D/16 Ech: 1 : 50.000 Altitude/Plan d'eau: 30 m
 Photo aeriene: _____ Ech: _____ Altitude/Mer: _____ m
 Localisation informelle: situé à environ 3 kilomètres à l'est du village, au nord de la rivière Illukotat m

MORPHO-SEDIMENTOLOGIE

Depots de surface: _____
 Morphologie: _____
 Relief: _____ Drainage: _____

COUVERT VEGETAL

Especies dominantes: Mousses et lichens
 Espèces secondaires: _____
 Etendue: couvre le site

NATURE D'INTERVENTION

Phase II (inventaire) des recherches archaéologiques du projet de réfection des infrastructures
aéroportuaires nordiques

REMARQUES

nil

REFERENCES: notes de terrain

PHOTOS DU MILIEU: _____

RECENSEUR(S): Martha Johnson DATE: le 1er août 1987

Noah Matte

FICHE DESCRIPTIVE DU SITE

TOPONYME INUIT _____

DONNEES D'OCCUPATION

APPARTENANCE CULTURELLE: néoesquimaude historique

CHRONOLOGIE ESTIMEE: 75 à 100 ans

DIMENSIONS MAX. (m): 7 x 5 SUPERFICIE TOTALE (m2): 35

REPARTITION DE L'ESPACE SITE: couvre le dessus d'une colline

TRACES ET VESTIGES D'OCCUPATION OBSERVES

STRUCTURES D'HABITATION: 1 cercle de tente

AUTRES AMENAGEMENTS: nil

VESTIGES LITHIQUES: nil

AUTRES VESTIGES: nil

ECHANTILLONNAGE

TECHNIQUES: sondages 50 x 50 cm

VESTIGES RECUEILLIS: nil

PRELEVEMENTS: nil

ETAT DU SITE

INTEGRITE: intact

NATURE DE LA PERTURBATION: _____

REMARQUES bon observatoire pour la région

RECOMMANDATIONS nil

PHOTOS NB8705(1)17

NO. DU PLAN _____


FICHE DESCRIPTIVE DES STRUCTURES D'HABITATION

NO. DE LA STRUCTURE: 1 APPARTENANCE CULTURELLE: néoesquimaude historique
 TYPE: cercle de tente DIMENSIONS INTERNES (m): 7 x 5
 FORME: ovale ORIENTATION: N/S ETAT: intact
 DESCRIPTION: défini par un alignement de roches

LOCALISATION: isolée sur une colline au nord de la rivière Illukotat

AMENAGEMENTS INTERNES

TYPE	DIMENSIONS (m)	ORIENTATION
<u>nil</u>		



VESTIGES RECUEILLIS: nil

PRELEVEMENTS: nil

REMARQUES: nil

PHOTOS: nil

FICHE DESCRIPTIVE DE L'ENVIRONNEMENT

Site: JeGm-2

LOCALISATION DU SITE

Coordonnées Geog.: _____ Plan d'eau: _____
 coordonnées u.T.M.: _____ Distance/Rive: 20 m
 Carte: 35D/16 Ech: 1 : 50.000 Altitude/Plan d'eau: _____ m
 Photo aeriene: _____ Ech: _____ Altitude/Mer: 1 m
 Localisation informelle: 20 mètres à l'ouest d'un grand lac; 2 mètres au nord d'un chemin d'accès m

MORPHO-SEDIMENTOLOGIE

Depots de surface: sable
 Morphologie: fond marin soulevé
 Relief: relativement plat Drainage: bon

COUVERT VEGETAL

Especies dominantes: saules arctiques
 Espèces secondaires: mousses et lichens
 Etendue: couvre le site

NATURE D'INTERVENTION

Phase II (inventaire) des recherches archaéologiques du projet de réfection des infrastructures
aéroportuaires nordiques

REMARQUES

nil

REFERENCES: notes de terrain

PHOTOS DU MILIEU: _____

RECENSEUR(S): Martha Johnson DATE: le 3 août 1987

Noah Matte

FICHE DESCRIPTIVE DU SITE

TOPONYME INUIT _____

DONNEES D'OCCUPATION

APPARTENANCE CULTURELLE: néoesquimaude historique

CHRONOLOGIE ESTIMEE: _____

DIMENSIONS MAX. (m): 4 x 4 SUPERFICIE TOTALE (m2): 16

REPARTITION DE L'ESPACE SITE: nil

TRACES ET VESTIGES D'OCCUPATION OBSERVES

STRUCTURES D'HABITATION: 1 cercle de tente

AUTRES AMENAGEMENTS: nil

VESTIGES LITHIQUES: nil

AUTRES VESTIGES: nil

ECHANTILLONNAGE

TECHNIQUES: sondages 50 x 50 cm

VESTIGES RECUEILLIS: nil

PRELEVEMENTS: nil

ETAT DU SITE

INTEGRITE: intact

NATURE DE LA PERTURBATION: _____

REMARQUES la seule structure du site étant mal définie, il est possible que ce site soit d'origine naturelle

RECOMMANDATIONS nil

PHOTOS nil

NO. DU PLAN _____

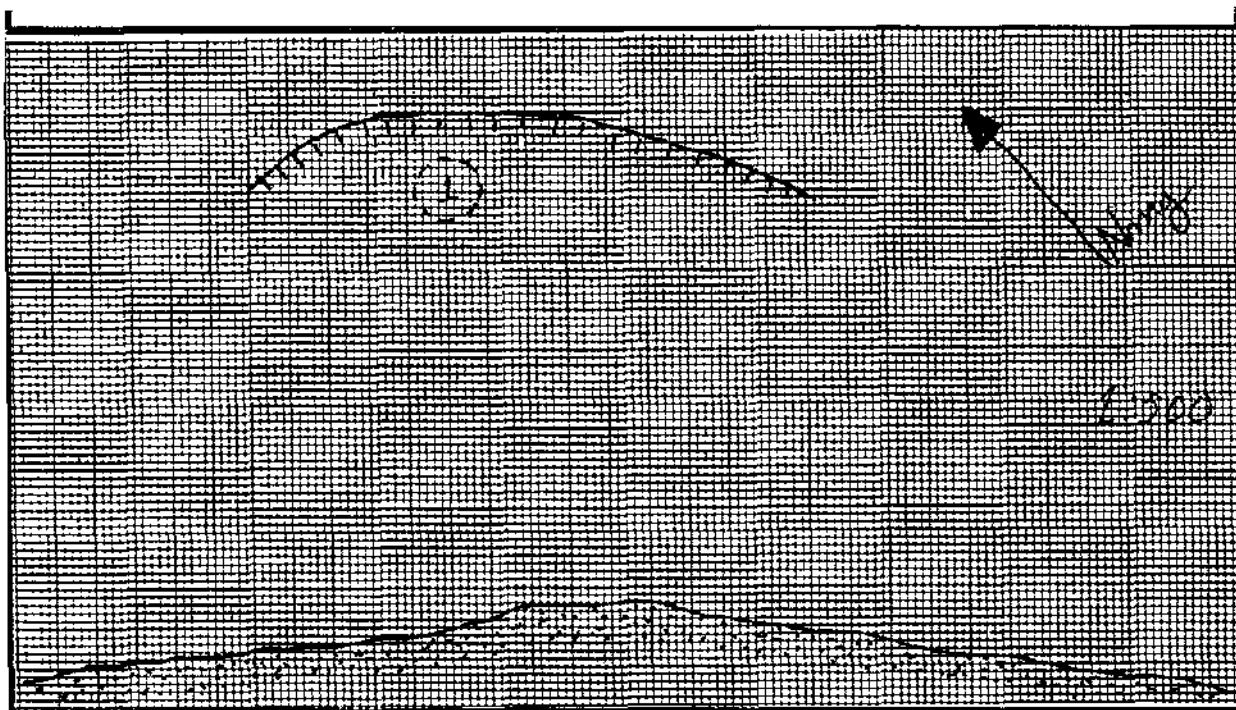
FICHE DESCRIPTIVE DES STRUCTURES D'HABITATION

NO. DE LA STRUCTURE: 1 APPARTENANCE CULTURELLE: néoesquimaude historique
 TYPE: cercle de tente DIMENSIONS INTERNES (m): 4 x 4
 FORME: irrégulière ORIENTATION: - ETAT: intact
 DESCRIPTION: regroupement de roches dans un cercle irrégulier

LOCALISATION: -

AMENAGEMENTS INTERNES

TYPE	DIMENSIONS (m)	ORIENTATION
<u>nil</u>		

VESTIGES RECUEILLIS: nilPRELEVEMENTS: nilREMARQUES: nilPHOTOS: nil

FICHE DESCRIPTIVE DE L'ENVIRONNEMENT

LOCALISATION DU SITE

Coordonnées Geog.: _____ Plan d'eau: _____ m
Coordonnées U.T.M.: _____ Distance/Rive: _____ m
Carte: 35D/16 Ech: 1 : 50,000 Altitude/Plan d'eau: 60 m
Photo aérienne: _____ Ech: _____ Altitude/Mer: _____ m
Localisation informelle: situé au bord d'une petite rivière, sur la rive ouest m

MORPHO-SEDIMENTOLOGIE

Depots de surface: sable
Morphologie: sables marins soulevés
Relief: vente moyenne Drainage: bon

COUVERT VEGETAL

Especies dominantes: _____
Especies secondaires: _____
Etendue: _____

NATURE D'INTERVENTION

Phase II (inventaire) des recherches archaéologiques du projet de réfection des infrastructures
aéroportuaires nordiques

REMARQUES

Le site se trouve sur une rive qui s'érode: aucune structure n'est présente

REFERENCES: notes de terrain

PHOTOS DU MILIEU: C8705(2)33, 34, 36

RECENSEUR(S): Martha Johnson DATE: le 6 août 1987
Denis Roy

FICHE DESCRIPTIVE DU SITE

TOPONYME INUIT _____

DONNEES D'OCCUPATION

APPARTENANCE CULTURELLE: pré-dorsétienne

CHRONOLOGIE ESTIMEE: _____

DIMENSIONS MAX. (m): 5 x 5 SUPERFICIE TOTALE (m2): 25REPARTITION DE L'ESPACE SITE: couvre une rive s'érodant

TRACES ET VESTIGES D'OCCUPATION OBSERVES

STRUCTURES D'HABITATION: nilAUTRES AMENAGEMENTS: nilVESTIGES LITHIQUES: éclats bruts de chert, quartz et schiste; 1 couteau; fragment proximal
d'une pointe en chertAUTRES VESTIGES: charbon

ECHANTILLONNAGE

TECHNIQUES: sondages 50 x 50 cmVESTIGES RECUEILLIS: 1 couteau de chert, éclats bruts de chert, charbon de boisPRELEVEMENTS: charbon de bois

ETAT DU SITE

INTEGRITE: perturbé (90%)NATURE DE LA PERTURBATION: process naturelREMARQUES du charbon de bois autour de quelques petites roches suggère la présence d'un
ancien foyer; à cause de la nature sablonneuse du sol, les sondages fouillés n'ont pas été
enregistrésRECOMMANDATIONS nilPHOTOS C8705(2)32-35

NO. DU PLAN _____

FICHE DESCRIPTIVE DE L'ENVIRONNEMENT

LOCALISATION DU SITE

COORDONNEES GEOG.: _____ PLAN D'EAU: Knight Harbour
 COORDONNEES U.T.M.: _____ DISTANCE/RIVE: 100 m
 CARTE: 35 D/16 ECH.: 1:50 000 ALTITUDE/PLAN D'EAU: _____ m
 PHOTO-AERIENNE: _____ ECH.: _____ ALTITUDE/MER: 15-2-17 m
 LOCALISATION INFORMELLE: situé dans un champ de blocs

MORPHO-SEDIMENTOLOGIE

DEPOTS DE SURFACE: GRAVIER ET BLOCS
 MORPHOLOGIE: CHAMP DE BLOCS
 RELIEF: PENTE GRADUELLE DRAINAGE: BON

COUVERT VEGETAL

ESPECES DOMINANTES: MOUSSES ET LICHENS
 ESPECES SECONDAIRES: _____
 ETENDUE: PRESQU' INEXISTANTE

NATURE DE L'INTERVENTION

Idem JeGm-3

REMARQUES

REFERENCES NOTES DE TERRAIN

PHOTOS DU MILIEU _____

RECEPTEUR(S) _____ DATE 8-08.87

Johnson
N. MATTE



FICHE DESCRIPTIVE DU SITE

TOPONYME INUIT _____

DONNEES D'OCCUPATION

APPARTENANCE CULTURELLE: indéterminée

CHRONOLOGIE ESTIMEE: _____

DIMENSIONS MAX. (m): 150 x 60 SUPERFICIE TOTALE (m²): 9,000REPARTITION DE L'ESPACE SITE: nil

TRACES ET VESTIGES D'OCCUPATION OBSERVES

STRUCTURES D'HABITATION: 6 cercles de tenteAUTRES AMENAGEMENTS: nilVESTIGES LITHIQUES: nilAUTRES VESTIGES: nil

ECHANTILLONNAGE

TECHNIQUES: sondages 50 x 50VESTIGES RECUEILLIS: nilPRELEVEMENTS: nil

ETAT DU SITE

INTEGRITE: intact

NATURE DE LA PERTURBATION: _____

REMARQUES nilRECOMMANDATIONS nilPHOTOS NB8705(3)17, C8705(3)26

NO. DU PLAN _____

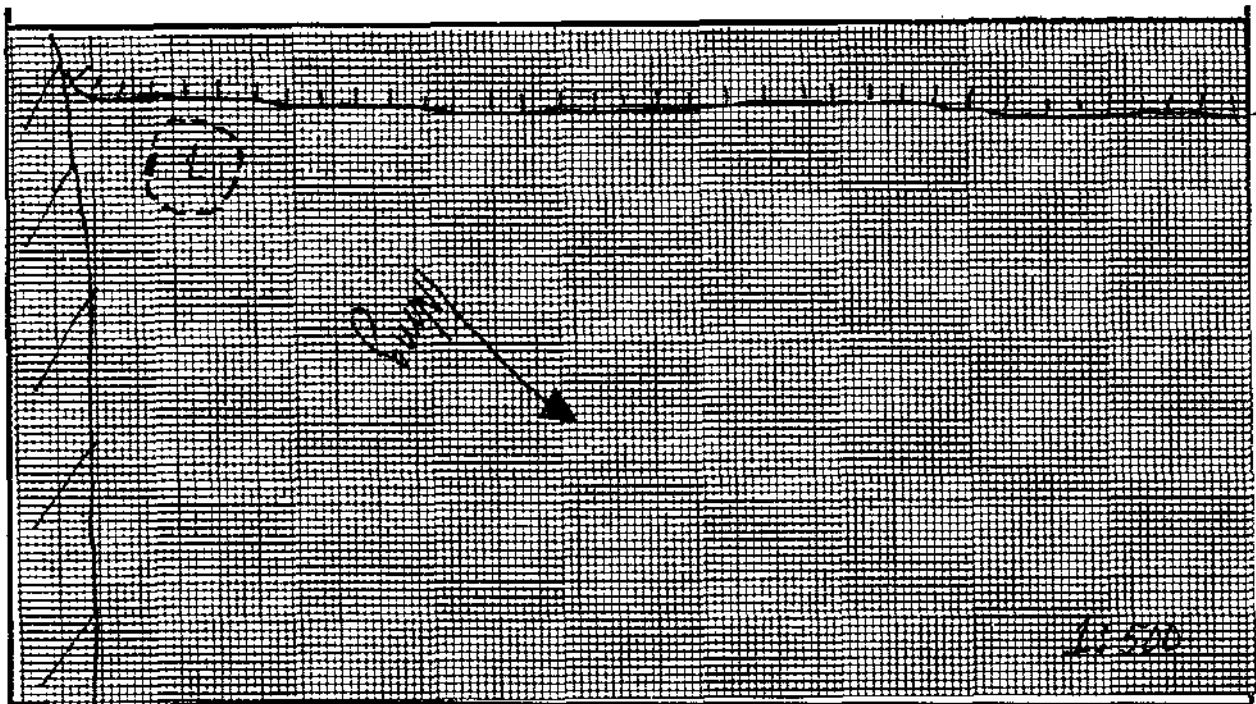
FICHE DESCRIPTIVE DES STRUCTURES D'HABITATION

NO. DE LA STRUCTURE: 1 APPARTENANCE CULTURELLE: indéterminée
 TYPE: cercle de tente DIMENSIONS INTERNES (m): 6 (diamètre)
 FORME: circulaire ORIENTATION: - ETAT: intact
 DESCRIPTION: défini par un alignement de roches

LOCALISATION: situé 5 mètres environ au nord-est d'un affleurement rocheux

AMENAGEMENTS INTERNES

TYPE	DIMENSIONS (m)	ORIENTATION
<u>nil</u>		



VESTIGES RECUEILLIS: nil

PRELEVEMENTS: nil

REMARQUES: nil

PHOTOS: NB8750(3)16, C8705(3)24

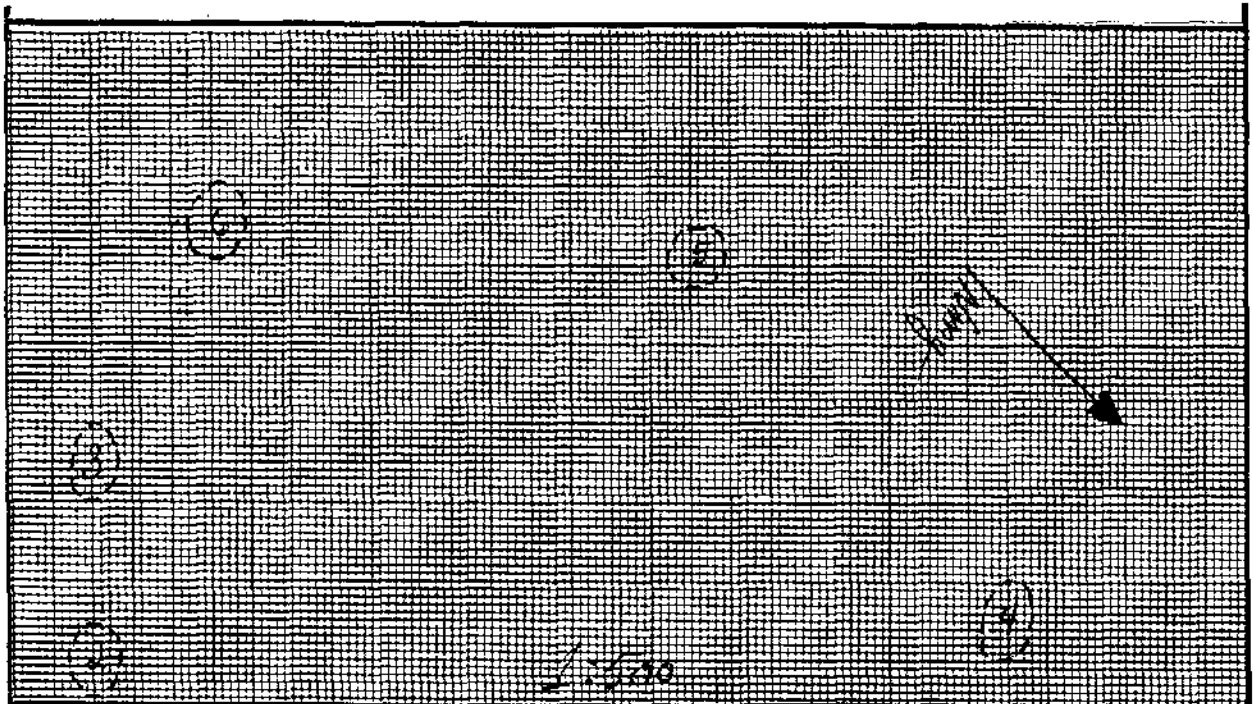
FICHE DESCRIPTIVE DES STRUCTURES D'HABITATION

NO. DE LA STRUCTURE: 2 APPARTENANCE CULTURELLE: indéterminée
 TYPE: cercle de tente DIMENSIONS INTERNES (m): 5 x 3
 FORME: ovale ORIENTATION: - ETAT: intact
 DESCRIPTION: défini par un alignement de roches

LOCALISATION: situé 85 mètres environ au nord de la structure 1

AMENAGEMENTS INTERNES

TYPE	DIMENSIONS (m)	ORIENTATION
<u>nil</u>		



VESTIGES RECUEILLIS: nil

PRELEVEMENTS: nil

REMARQUES: nil

PHOTOS: nil

FICHE DESCRIPTIVE DES STRUCTURES D'HABITATION

NO. DE LA STRUCTURE: 3 APPARTENANCE CULTURELLE: indéterminée
 TYPE: cercle de tente DIMENSIONS INTERNES (m): 5 x 2
 FORME: irrégulière ORIENTATION: - ETAT: intact
 DESCRIPTION: faiblement empierré

LOCALISATION: situé 7 mètres environ au sud-est de la structure 2

AMENAGEMENTS INTERNES

TYPE	DIMENSIONS (m)	ORIENTATION
<u>nil</u>		

VESTIGES RECUEILLIS: nil

PRELEVEMENTS: nil

REMARQUES: nil

PHOTOS: nil


FICHE DESCRIPTIVE DES STRUCTURES D'HABITATION

NO. DE LA STRUCTURE: 4 APPARTENANCE CULTURELLE: indéterminée
 TYPE: cercle de tente DIMENSIONS INTERNES (m): 3 (diamètre)
 FORME: circulaire ORIENTATION: - ETAT: intact
 DESCRIPTION: défini par un alignement de roches

LOCALISATION: situé 40 mètres environ au nord-est de la structure 3

AMENAGEMENTS INTERNES

TYPE	DIMENSIONS (m)	ORIENTATION
<u>nil</u>		



VESTIGES RECUEILLIS: nil

PRELEVEMENTS: nil

REMARQUES: nil

PHOTOS: nil

FICHE DESCRIPTIVE DES STRUCTURES D'HABITATION

NO. DE LA STRUCTURE: 5 APPARTENANCE CULTURELLE: indéterminée
 TYPE: cercle de tente DIMENSIONS INTERNES (m): 4 x 3
 FORME: irrégulière ORIENTATION: NE/SO ETAT: intact
 DESCRIPTION: faiblement empiéné

LOCALISATION: situé 25 mètres environ au sud de la structure 4

AMENAGEMENTS INTERNES

TYPE	DIMENSIONS (m)	ORIENTATION
<u>nil</u>		

VESTIGES RECUEILLIS: nil

PRELEVEMENTS: nil

REMARQUES: nil

PHOTOS: nil

SITE JeGm-4

FICHE DESCRIPTIVE DES STRUCTURES D'HABITATION

NO. DE LA STRUCTURE: 6 APPARTENANCE CULTURELLE: indéterminée
TYPE: cercle de tente DIMENSIONS INTERNES (m): 5 x 4
FORME: irrégulière ORIENTATION: NE/SO ETAT: intact
DESCRIPTION: faiblement empierré

LOCALISATION: situé 25 mètres environ au sud-est de la structure 5

AMENAGEMENTS INTERNES

TYPE	DIMENSIONS (m)	ORIENTATION
<u>nil</u>		

VESTIGES RECUEILLIS: nil

PRELEVEMENTS: nil

REMARQUES: nil

PHOTOS: nil

FICHE DESCRIPTIVE DE L'ENVIRONNEMENT**LOCALISATION DU SITE**

Coordonnées Geog.: _____ Plan d'eau: Knight Harbour
 Coordonnées U.T.M.: _____ Distance/Rive: 70 m
 Carte: 35D/16 Ech: 1 : 50,000 _____ m
 Photo aerienn: _____ Ech: _____ Altitude/Mer: 15 m
 Localisation informelle: situé environ 70 mètres au sud des Monts d'Youville m

MORPHO-SEDIMENTOLOGIE

Depots de surface: gravier
 Morphologie: plage soulevée
 Relief: pente graduelle Drainage: bon

COUVERT VEGETAL

Especies dominantes: mousses et lichens
 Espèces secondaires: _____
 Etendue: _____

NATURE D'INTERVENTION

Phase II (inventaire) des recherches archéologiques du projet de réfection des infrastructures
aéroportuaires nordiques

REMARQUES

REFERENCES: notes de terrain

PHOTOS DU MILIEU: NB8705(3)18 et C8705(3)27

RECENSEUR(S): Martha Johnson DATE: le 8 août 1987
Noah Matte

FICHE DESCRIPTIVE DU SITE

TOPONYME INUIT _____

DONNEES D'OCCUPATION

APPARTENANCE CULTURELLE: néoesquimaude historiqueCHRONOLOGIE ESTIMEE: 75 à 100 ans (?)DIMENSIONS MAX. (m): 30 x 25 SUPERFICIE TOTALE (m2): 750REPARTITION DE L'ESPACE SITE: couvre une terrasse herbeuse entre un affleurement rocheux et un champs de blocs erratiques

TRACES ET VESTIGES D'OCCUPATION OBSERVES

STRUCTURES D'HABITATION: 3 cercles de tenteAUTRES AMENAGEMENTS: nilVESTIGES LITHIQUES: nilAUTRES VESTIGES: nil

ECHANTILLONNAGE

TECHNIQUES: sondages 50 x 50 cmVESTIGES RECUEILLIS: nilPRELEVEMENTS: nil

ETAT DU SITE

INTEGRITE: intactNATURE DE LA PERTURBATION: nilREMARQUES nilRECOMMANDATIONS nilPHOTOS NB8705(3)19

NO. DU PLAN _____

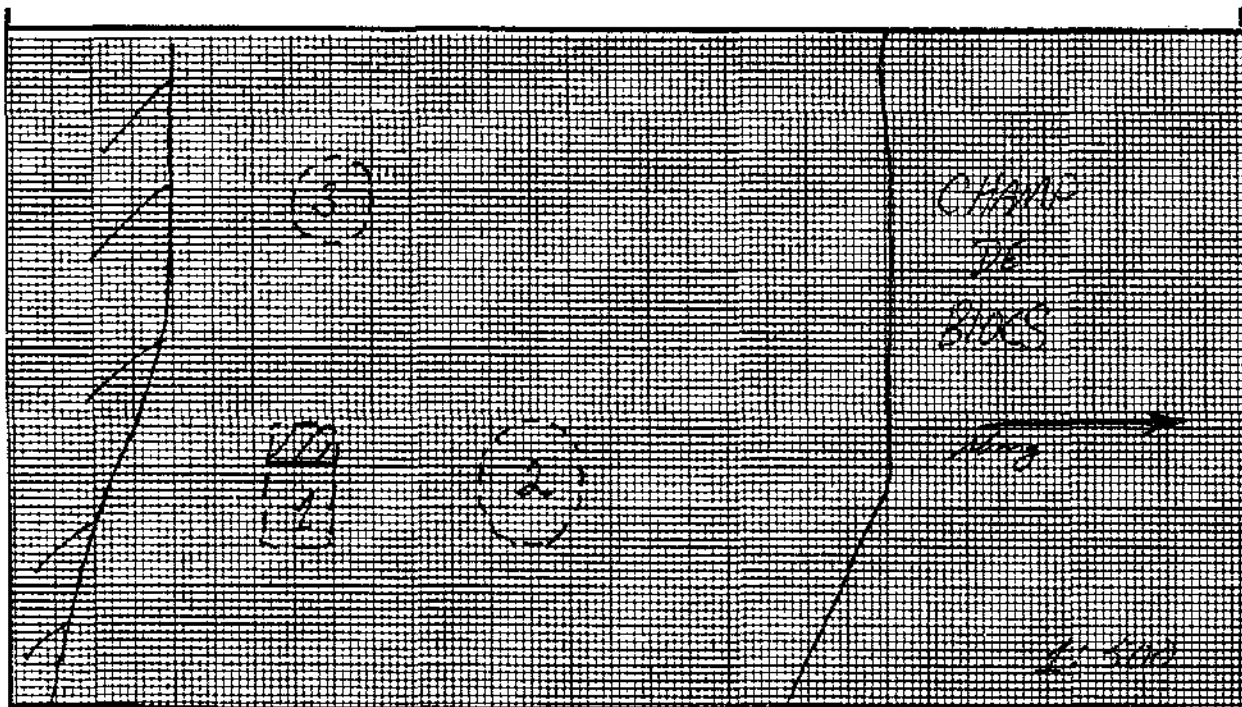
FICHE DESCRIPTIVE DES STRUCTURES D'HABITATION

NO. DE LA STRUCTURE: 1 APPARTENANCE CULTURELLE: néoesquimaude historique
 TYPE: cercle de tente DIMENSIONS INTERNES (m): 8 x 4
 FORME: rectangulaire ORIENTATION: E/O ETAT: intact
 DESCRIPTION: défini par un alignement de roches

LOCALISATION: situé 5 mètres au nord d'un affleurement rocheux

AMENAGEMENTS INTERNES

TYPE	DIMENSIONS (m)	ORIENTATION
<u>plate-forme de couchage</u>	<u>4</u>	<u>N/S</u>



VESTIGES RECUEILLIS: nil

PRELEVEMENTS: nil

REMARQUES: nil

PHOTOS: NB8705(3)19, C8705(3)28

FICHE DESCRIPTIVE DES STRUCTURES D'HABITATION

NO. DE LA STRUCTURE: 2 APPARTENANCE CULTURELLE: néoesquimaude historique
 TYPE: cercle de tente DIMENSIONS INTERNES (m): 8 x 7
 FORME: ovale ORIENTATION: E/O ETAT: intact
 DESCRIPTION: défini par un alignement de roches

LOCALISATION: situé 10 mètres au nord de la structure 1

AMENAGEMENTS INTERNES

TYPE	DIMENSIONS (m)	ORIENTATION
<u>nil</u>		

VESTIGES RECUEILLIS: nil

PRELEVEMENTS: nil

REMARQUES: nil

PHOTOS: nil

FICHE DESCRIPTIVE DES STRUCTURES D'HABITATION

NO. DE LA STRUCTURE: 3 APPARTENANCE CULTURELLE: néoesquimaude historique
 TYPE: cercle de tente DIMENSIONS INTERNES (m): 5 x 3
 FORME: irrégulière ORIENTATION: E/O ETAT: intact
 DESCRIPTION: faiblement empierré

LOCALISATION: situé 15 mètres à l'ouest de la structure 1

AMENAGEMENTS INTERNES

TYPE	DIMENSIONS (m)	ORIENTATION
<u>nil</u>		

VESTIGES RECUEILLIS: nil

PRELEVEMENTS: nil

REMARQUES: nil

PHOTOS: nil

FICHE DESCRIPTIVE DE L'ENVIRONNEMENT

LOCALISATION DU SITE

Coordonnées Geog.: _____ Plan d'eau: Knigh Harbour
 _____ Distance/Rive: _____
 Carte: 35D/16 Ech: 1 : 50,000 Altitude/Plan d'eau: _____ m
 Photo aeriene: _____ Ech: _____ Altitude/Mer: 20 m
 Localisation informelle: situé sur une alae de gravier, 300 mètres au nord de la côte m

MORPHO-SEDIMENTOLOGIE

Depots de surface: gravier
 Morphologie: plage soulevée
 Relief: pente graduelle Drainage: bon

COUVERT VEGETAL

Especies dominantes: mousses et lichens
 Espèces secondaires: _____
 Etendue: couvre moins de 5% du site

NATURE D'INTERVENTION

Phase II (inventaire) des recherches archaéologiques du projet de réfection des infrastructures
 aéroportuaires nordiques

REMARQUES

REFERENCES: notes de terrain

PHOTOS DU MILIEU: _____

RECENSEUR(S): Martha Johnson DATE: le 8 août 1987
Noah Matte

FICHE DESCRIPTIVE DU SITE

TOPONYME INUIT _____

DONNEES D'OCCUPATION

APPARTENANCE CULTURELLE: indéterminée

CHRONOLOGIE ESTIMEE: _____

DIMENSIONS MAX. (m): 45 x 20 SUPERFICIE TOTALE (m2): 900REPARTITION DE L'ESPACE SITE: nil

TRACES ET VESTIGES D'OCCUPATION OBSERVES

STRUCTURES D'HABITATION: 2 cercles de tenteAUTRES AMENAGEMENTS: 1 cacheVESTIGES LITHIQUES: nilAUTRES VESTIGES: nil

ECHANTILLONNAGE

TECHNIQUES: sondages 50 x 50 cmVESTIGES RECUEILLIS: nilPRELEVEMENTS: nil

ETAT DU SITE

INTEGRITE: intact

NATURE DE LA PERTURBATION: _____

REMARQUES nilRECOMMANDATIONS nilPHOTOS nil

NO. DU PLAN _____


FICHE DESCRIPTIVE DES STRUCTURES D'HABITATION

NO. DE LA STRUCTURE: 1 APPARTENANCE CULTURELLE: indéterminée
 TYPE: cercle de tente DIMENSIONS INTERNES (m): 3 (diamètre)
 FORME: circulaire ORIENTATION: - ETAT: intact
 DESCRIPTION: défini par un alignement de roches

LOCALISATION: situé dans le coin sud d'une plage, 15 mètres à l'ouest d'un affleurement rocheux

AMENAGEMENTS INTERNES

TYPE	DIMENSIONS (m)	ORIENTATION
<u>nil</u>		



VESTIGES RECUEILLIS: nil

PRELEVEMENTS: nil

REMARQUES: nil

PHOTOS: nil


FICHE DESCRIPTIVE DES STRUCTURES D'HABITATION

NO. DE LA STRUCTURE: 2 APPARTENANCE CULTURELLE: indéterminée
 TYPE: cercle de tente DIMENSIONS INTERNES (m): 4 (diamètre)
 FORME: circulaire ORIENTATION: - ETAT: intact
 DESCRIPTION: défini par un alignement de roches

LOCALISATION: situé 18 mètres au nord-nord-est de la structure 1

AMENAGEMENTS INTERNES

TYPE	DIMENSIONS (m)	ORIENTATION
<u>nil</u>		



VESTIGES RECUEILLIS: nil

PRELEVEMENTS: nil

REMARQUES: nil

PHOTOS: nil

FICHE DESCRIPTIVE DES AMENAGEMENTS PARTICULIERS

<u>NO.</u>	<u>TYPE</u>	<u>DIMENSIONS (m)</u>	<u>LIAISONS PHYSIQUES</u>	<u>PHOTOS</u>
I	cache	3 x 3; haut.: 1.0	10 mètres au nord de la structure 2	nil

Institut Culturel Avataq

FICHE DESCRIPTIVE DE L'ENVIRONNEMENT

LOCALISATION DU SITE

COORDONNEES GEOG.: _____ PLAN D'EAU: Knight Harbour
 COORDONNEES u.T.M.: _____ DISTANCE/RIVE: 300 m
 CARTE: 35D/16 ECH.: 1 • 50 000 ALTITUDE/PLAN D'EAU: _____ m
 PHOTO-AERIENNE: _____ ECH.: _____ ALTITUDE/MER: 23 m
 LOCALISATION INFORMELLE: 100m au nord du site JeGm-6

MORPHO-SEDIMENTOLOGIE

DEPOTS DE SURFACE: gravier
 MORPHOLOGIE: plage
 RELIEF: pente graduelle DRAINAGE: bon

COUVERT VEGETAL

ESPECES DOMINANTES: mousses et lichens
 ESPECES SECONDAIRES: _____
 ETENDUE: presqu' inexistante

NATURE DE L'INTERVENTION

idem JeGm-6

REMARQUES

REFERENCES notes de terrain

PHOTOS DU MILIEU _____

RECEPTEUR(S)

M. Johnson

N. Matte

DATE

8.08.87



Institut Culturel Avataq

FICHE DESCRIPTIVE DU SITE

TOPONYME INUIT _____

DONNEES D'OCCUPATION

APPARTENANCE CULTURELLE: indéterminée

CHRONOLOGIE ESTIMEE: _____

DIMENSIONS MAX. (m): 7 x 7 SUPERFICIE TOTALE (m2): 49REPARTITION DE L'ESPACE SITE: nil

TRACES ET VESTIGES D'OCCUPATION OBSERVES

STRUCTURES D'HABITATION: 1 cercle de tenteAUTRES AMENAGEMENTS: nilVESTIGES LITHIQUES: nilAUTRES VESTIGES: nil

ECHANTILLONNAGE

TECHNIQUES: sondages 50 x 50 cmVESTIGES RECUEILLIS: nilPRELEVEMENTS: nil

ETAT DU SITE

INTEGRITE: intact

NATURE DE LA PERTURBATION: _____

REMARQUES nilRECOMMANDATIONS nilPHOTOS nil

NO. DU PLAN _____

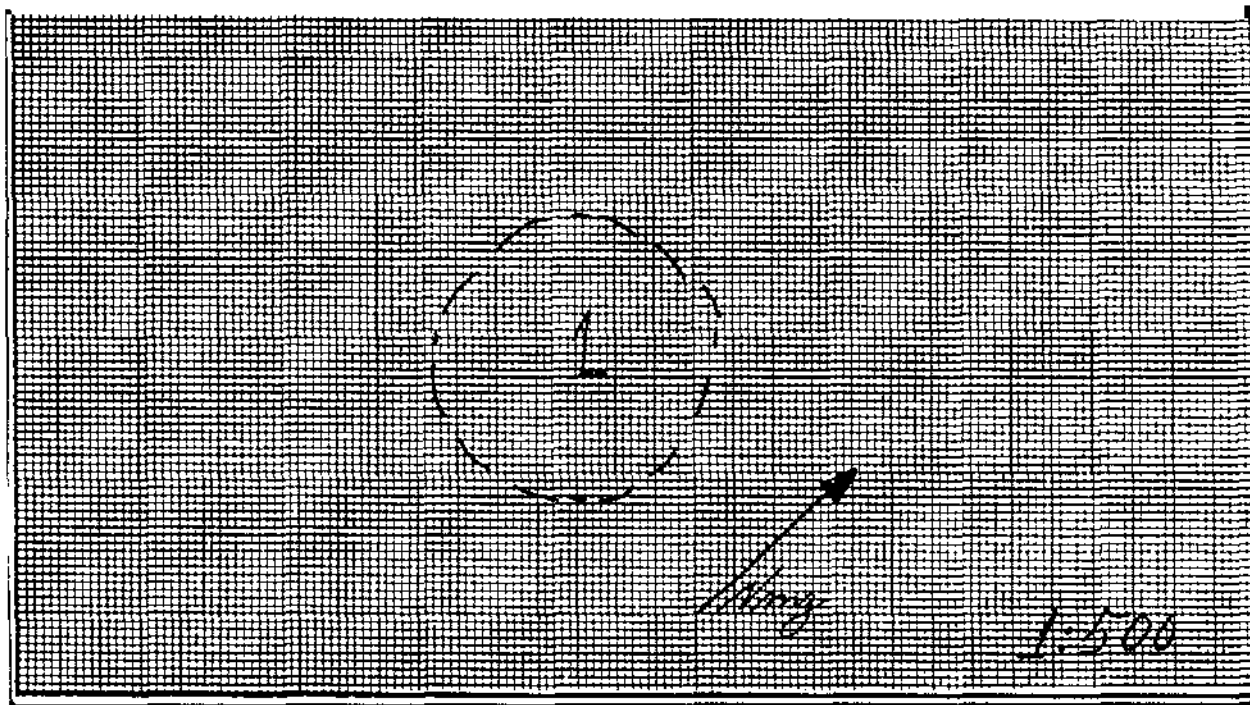
FICHE DESCRIPTIVE DES STRUCTURES D'HABITATION

NO. DE LA STRUCTURE: 1 APPARTENANCE CULTURELLE: indéterminée
 TYPE: cercle de tente DIMENSIONS INTERNES (m): 7 (diamètre)
 FORME: circulaire ORIENTATION: - ETAT: intact
 DESCRIPTION: défini par un alignement de roches

LOCALISATION: situé 80 mètres au nord du site AK-29

AMENAGEMENTS INTERNES

TYPE	DIMENSIONS (m)	ORIENTATION
<u>2 blocs sont visibles au centre de la structure</u>		



VESTIGES RECUEILLIS: nil

PRELEVEMENTS: nil

REMARQUES: nil

PHOTOS: nil

FICHE DESCRIPTIVE DE L'ENVIRONNEMENT

LOCALISATION DU SITE

COORDONNEES GEOG.: _____ PLAN D'EAU: knight Harbour
 COORDONNEES U.T.M.: _____ DISTANCE/RIVE: 200 m
 CARTE: 35D/16 ECH: 1: 50 000 ALTITUDE/PLAN D'EAU: _____ m
 PHOTO-AERIENNE: _____ ECH: _____ ALTITUDE/MER: 15-20 m
 LOCALISATION INFORMELLE: situé à environ 200m de la côte

MORPHO-SEDIMENTOLOGIE

DEPOTS DE SURFACE: gravier
 MORPHOLOGIE: place
 RELIEF: pente graduelle DRAINAGE: hnn

COUVERT VEGETAL

ESPECES DOMINANTES: mousses et lichens
 ESPECES SECONDAIRES: _____
 ETENDUE: presqu'inexistante

NATURE DE L'INTERVENTION

Idem JeGm-6

REMARQUES

REFERENCES notes de terrain

PHOTOS DU MILIEU _____

RECEPSEUR(S)

DATE 8.08.87

M. Johnson

N. Matte



Institut Culturel Avataq

FICHE DESCRIPTIVE DU SITE

TOPONYME INUIT _____

DONNEES D'OCCUPATION

APPARTENANCE CULTURELLE: indéterminée

CHRONOLOGIE ESTIMEE: _____

DIMENSIONS MAX. (m): 20 x 15SUPERFICIE TOTALE (m2): 300REPARTITION DE L'ESPACE SITE: nil

TRACES ET VESTIGES D'OCCUPATION OBSERVES

STRUCTURES D'HABITATION: 1 cercle de tenteAUTRES AMENAGEMENTS: 1 cacheVESTIGES LITHIQUES: nilAUTRES VESTIGES: 3 fragments de bois flotté

ECHANTILLONNAGE

TECHNIQUES: sondages 50 x 50 cmVESTIGES RECUEILLIS: nilPRELEVEMENTS: nil

ETAT DU SITE

INTEGRITE: intact

NATURE DE LA PERTURBATION: _____

REMARQUES nilRECOMMANDATIONS nilPHOTOS nil

NO. DU PLAN _____

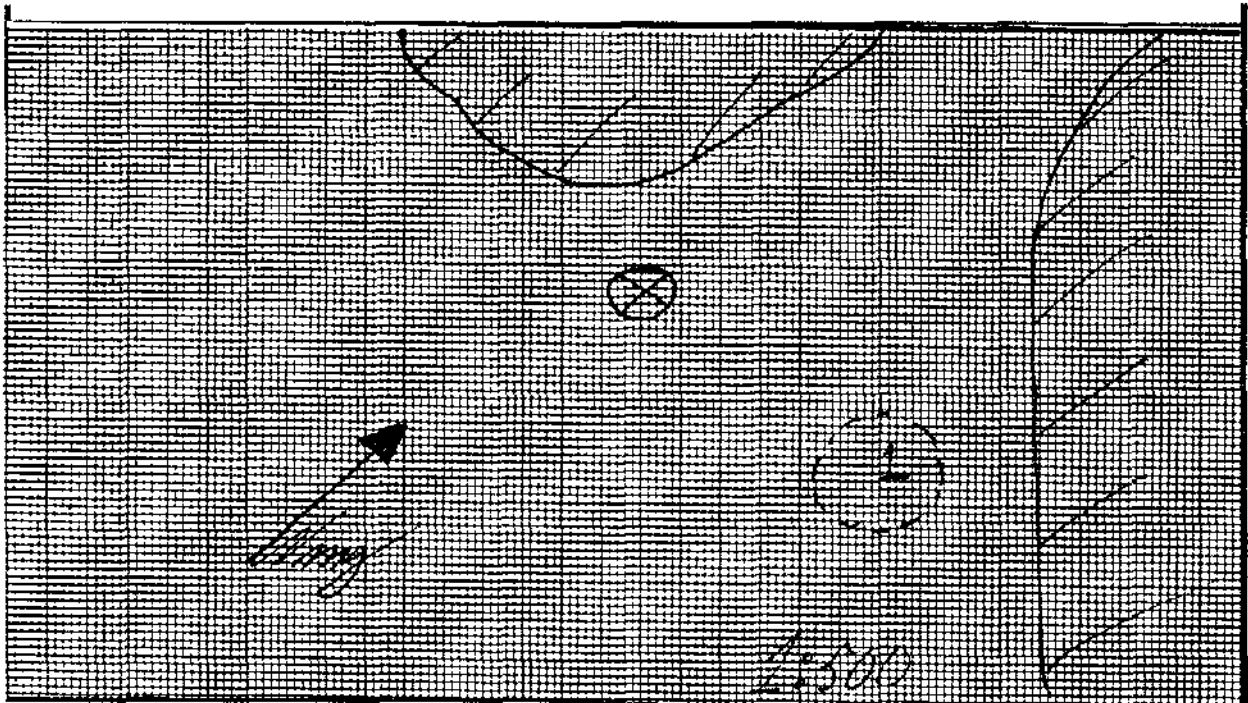
FICHE DESCRIPTIVE DES STRUCTURES D'HABITATION

NO. DE LA STRUCTURE: 1 APPARTENANCE CULTURELLE: indéterminée
 TYPE: cercle de tente DIMENSIONS INTERNES (m): 7 x 7
 FORME: irrégulière ORIENTATION: N/S ETAT: intact
 DESCRIPTION: faiblement empierré

LOCALISATION: situé entre 3 affleurements rocheux

AMENAGEMENTS INTERNES

TYPE	DIMENSIONS (m)	ORIENTATION
<u>nil</u>		



VESTIGES RECUEILLIS: nil

PRELEVEMENTS: nil

REMARQUES: nil

PHOTOS: NB8705(3)21

FICHE DESCRIPTIVE DES AMENAGEMENTS PARTICULIERS

<u>NO.</u>	<u>TYPE</u>	<u>DIMENSIONS (m)</u>	<u>LIAISONS PHYSIQUES</u>	<u>PHOTOS</u>
I	cache	3 x 3; haut.: 1.0	15 mètres au sud-ouest de la structure 1	NB8705(3)20 C8705(3)29

FICHE DESCRIPTIVE DE L'ENVIRONNEMENT

LOCALISATION DU SITE

Coordonnées Geog.: _____ Plan d'eau: rivière Illukotat
 Coordonnées U.T.M.: _____ Distance/Rive: _____ m
 Carte: 35D/16 Ech: 1 : 50,000 Altitude/Plan d'eau: _____ m
 Photo aérienne: _____ Ech: _____ Altitude/Mer: 15 m
 Localisation informelle: situé 20 mètres au nord des puits de gravier et à environ 100 mètres à l'est m
du dépotoir

MORPHO-SEDIMENTOLOGIE

Depots de surface: sable et gravier
 Morphologie: sol marin émergé
 Relief: plat Drainage: bon

COUVERT VEGETAL

Especies dominantes: mousses et lichens
 Espèces secondaires: _____
 Etendue: couvre le site

NATURE D'INTERVENTION

Phase II (inventaire) des recherches archaéologiques du p e t de réfection des infrastructures
aéroportuaires nordiques

REMARQUES

REFERENCES: notes de terrain

PHOTOS DU MILIEU: _____

RECENSEUR(S): Martha Johnson DATE: le 10 août 1987
Noah Matte

FICHE DESCRIPTIVE DU SITE

TOPONYME INUIT _____

DONNEES D'OCCUPATION

APPARTENANCE CULTURELLE: néoesquimaude historiqueCHRONOLOGIE ESTIMEE: 75 ansDIMENSIONS MAX. (m): 12 x 7SUPERFICIE TOTALE (m2): 114REPARTITION DE L'ESPACE SITE: -

TRACES ET VESTIGES D'OCCUPATION OBSERVES

STRUCTURES D'HABITATION: 1 cercle de tenteAUTRES AMENAGEMENTS: nilVESTIGES LITHIQUES: nilAUTRES VESTIGES: nil

ECHANTILLONNAGE

TECHNIQUES: sondages 50 x 50 cmVESTIGES RECUEILLIS: nilPRELEVEMENTS: nil

ETAT DU SITE

INTEGRITE: 80% intactNATURE DE LA PERTURBATION: prélèvement de gravier pour la construction de maisonsREMARQUES nilRECOMMANDATIONS il est recommandé que le gravier soit tiré d'une autre source pour que cesse la destruction de ce sitePHOTOS nil

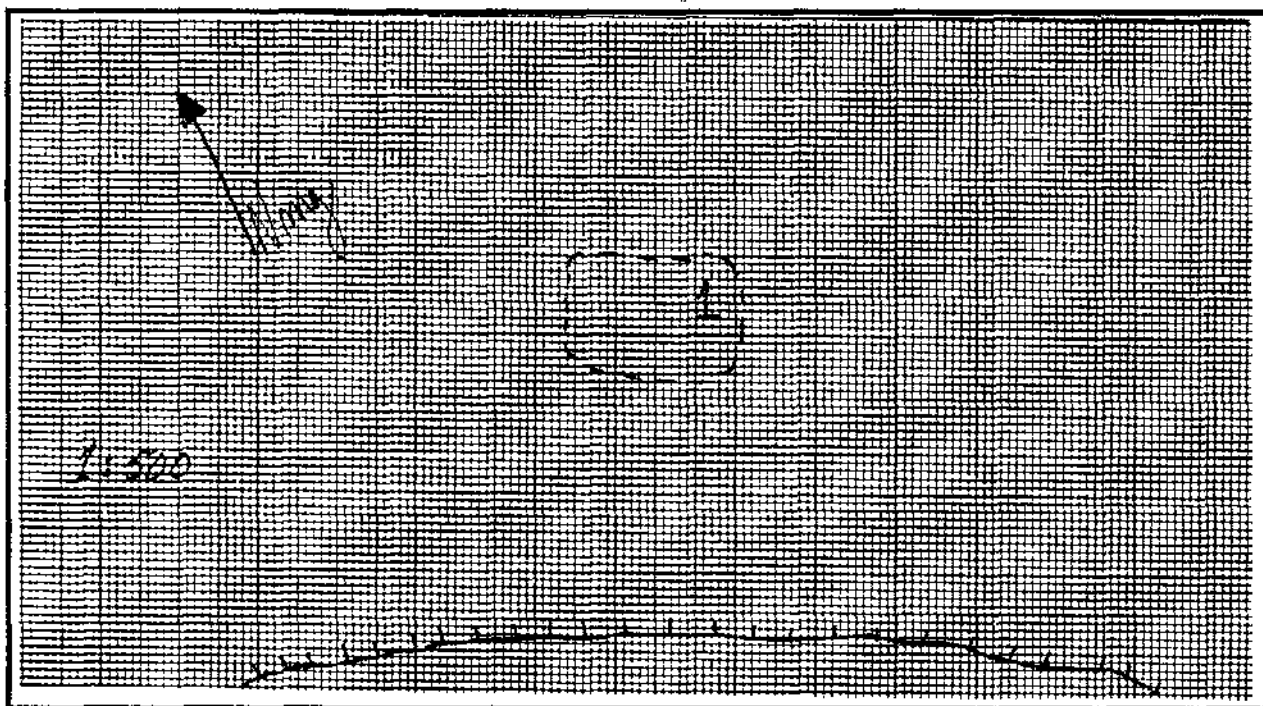
NO. DU PLAN _____

FICHE DESCRIPTIVE DES STRUCTURES D'HABITATION

NO. DE LA STRUCTURE: 1 APPARTENANCE CULTURELLE: néoesquimaude historique
 TYPE: cercle de tente DIMENSIONS INTERNES (m): 12 x 7
 FORME: rectangulaire ORIENTATION: - ETAT: intact
 DESCRIPTION: défini par un alignement de roches

LOCALISATION: situé 20 mètres au nord-est d'une fosse de gravier, 100 mètres à l'est du dépôt
 AMENAGEMENTS INTERNES

TYPE	DIMENSIONS (m)	ORIENTATION
<u>nil</u>		



VESTIGES RECUEILLIS: nil

PRELEVEMENTS: nil

REMARQUES: quelques roches manquent

PHOTOS: nil

FICHE DESCRIPTIVE DE L'ENVIRONNEMENT

Site: JfGn-1

LOCALISATION DU SITE

Coordonnées Geog.: _____ Plan d'eau: baie d'Hudson
Coordonnées U.T.M.: _____ Distance/Rive: 15 m
Carte: 35D/16 Ech: 1 : 50,000 Altitude/Plan d'eau: _____ m
Photo aeriene: _____ Ech: _____ Altitude/Mer: 1 à 3 m
Localisation informelle: situé à l'extrémité nord de l'aire d'étude, sur la côte m

MORPHO-SEDIMENTOLOGIE

Depots de surface: sable et gravier
Morphologie: plage émergée
Relief: dente graduelle Drainage: bon

COUVERT VEGETAL

Especies dominantes: mousses et lichens
Especies secondaires: saules arctiques
Etendue: couvre 90% du site

NATURE D'INTERVENTION

Phase II (inventaire) des recherches archaéologiques du projet de réfection des infrastructures
aéroportuaires nordiaues

REMARQUES

nil

REFERENCES: notes de terrain

PHOTOS DU MILIEU: _____

RECENCEUR(S): Martha Johnson DATE: le 5 août 1987

Noah Matte

FICHE DESCRIPTIVE DU SITE

TOPONYME INUIT _____

DONNEES D'OCCUPATION

APPARTENANCE CULTURELLE: néoesquimaude historiqueCHRONOLOGIE ESTIMEE: 25 à 200 années B.P.DIMENSIONS MAX. (m): 140 x 80 SUPERFICIE TOTALE (m²): 11,200REPARTITION DE L'ESPACE SITE: occupe une plage limitée au sud par la roche-mère, à l'est et au nord par un champs de blocs

TRACES ET VESTIGES D'OCCUPATION OBSERVES

STRUCTURES D'HABITATION: 20 cercles de tenteAUTRES AMENAGEMENTS: 5 structures indéterminéesVESTIGES LITHIQUES: nilAUTRES VESTIGES: nil

ECHANTILLONNAGE

TECHNIQUES: sondages 50 x 50 cmVESTIGES RECUEILLIS: fragments osseuxPRELEVEMENTS: nil

ETAT DU SITE

INTEGRITE: intact

NATURE DE LA PERTURBATION: _____

REMARQUES les structures situées près de l'eau sont contemporainesRECOMMANDATIONS nilPHOTOS NB8705(2)10, C8705(2)0

NO. DU PLAN _____

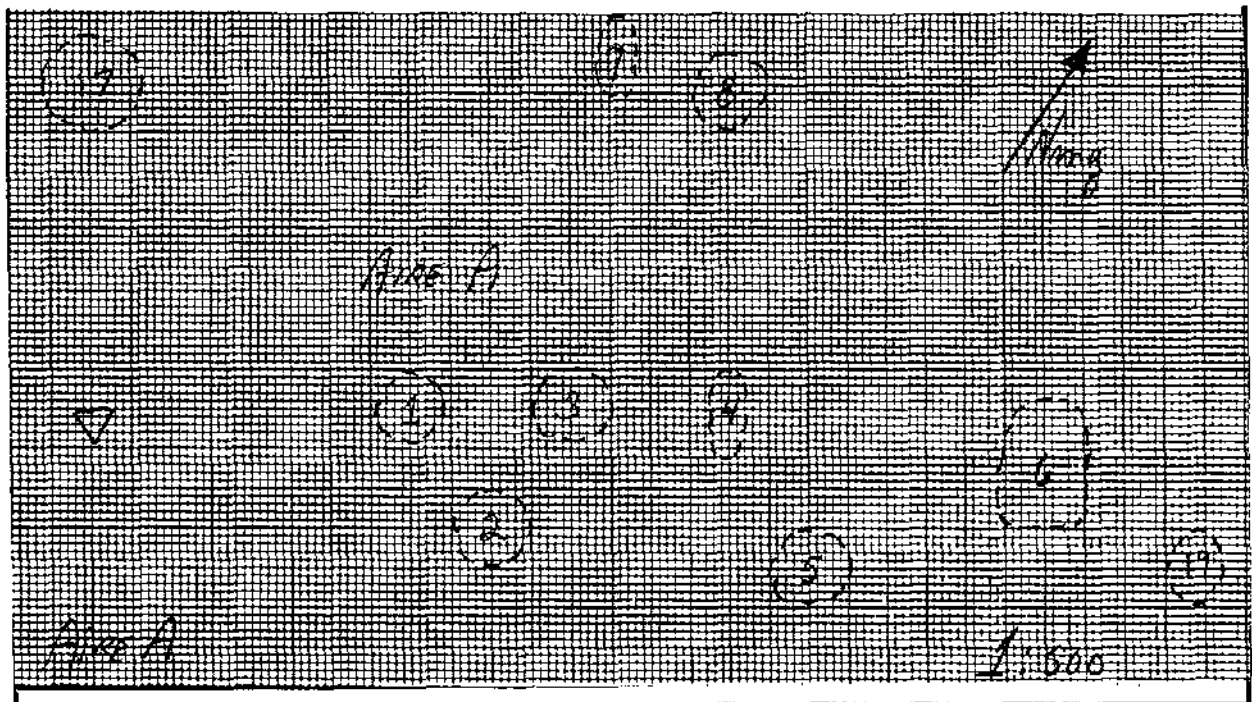
FICHE DESCRIPTIVE DES STRUCTURES D'HABITATION

NO. DE LA STRUCTURE: 1 APPARTENANCE CULTURELLE: néoesquimaude historique
 TYPE: cercle de tente DIMENSIONS INTERNES (m): 4 (diamètre)
 FORME: circulaire ORIENTATION: - ETAT: intact
 DESCRIPTION: défini par un alignement de roches

LOCALISATION: situé 20 mètres au nord d'un affleurement rocheux

AMENAGEMENTS INTERNES

TYPE	DIMENSIONS (m)	ORIENTATION
<u>nil</u>		



VESTIGES RECUEILLIS: nil

PRELEVEMENTS: nil

REMARQUES: nil

PHOTOS: nil


FICHE DESCRIPTIVE DES STRUCTURES D'HABITATION

NO. DE LA STRUCTURE: 2 APPARTENANCE CULTURELLE: néoesquimaude historique
 TYPE: cercle de tente DIMENSIONS INTERNES (m): 4 (diamètre)
 FORME: circulaire ORIENTATION: E/O ETAT: intact
 DESCRIPTION: défini par un alignement de roches

LOCALISATION: situé 5 mètres au sud-est de la structure 1

AMENAGEMENTS INTERNES

TYPE	DIMENSIONS (m)	ORIENTATION
<u>nil</u>		



VESTIGES RECUEILLIS: nil

PRELEVEMENTS: nil

REMARQUES: nil

PHOTOS: nil


FICHE DESCRIPTIVE DES STRUCTURES D'HABITATION

NO. DE LA STRUCTURE: 3 APPARTENANCE CULTURELLE: néoesquimaude historique
 TYPE: cercle de tente DIMENSIONS INTERNES (m): 4 x 5
 FORME: irrégulière ORIENTATION: NO/SE ETAT: intact
 DESCRIPTION: défini par un alignement de roches

LOCALISATION: situé 5 mètres au nord-est de la structure 1

AMENAGEMENTS INTERNES

TYPE	DIMENSIONS (m)	ORIENTATION
<u>nil</u>		



VESTIGES RECUEILLIS: nil

PRELEVEMENTS: nil

REMARQUES: les roches de cette structure ont probablement été utilisées par les occupants suivants

PHOTOS: nil


FICHE DESCRIPTIVE DES STRUCTURES D'HABITATION

NO. DE LA STRUCTURE: 4 APPARTENANCE CULTURELLE: néoesquimaude historique
 TYPE: cercle de tente DIMENSIONS INTERNES (m): 4 x 1,5
 FORME: ovale ORIENTATION: NO/SE ETAT: intact
 DESCRIPTION: faiblement empierré

LOCALISATION: situé 7 mètres au nord-est de la structure 3

AMENAGEMENTS INTERNES

TYPE	DIMENSIONS (m)	ORIENTATION
<u>nil</u>		



VESTIGES RECUEILLIS: nil

PRELEVEMENTS: nil

REMARQUES: la nature de cette structure est incertaine

PHOTOS: nil

FICHE DESCRIPTIVE DES STRUCTURES D'HABITATION

NO. DE LA STRUCTURE: 5 APPARTENANCE CULTURELLE: néoesquimaude historique
 TYPE: cercle de tente DIMENSIONS INTERNES (m): 5 (diamètre)
 FORME: circulaire ORIENTATION: - ETAT: intact
 DESCRIPTION: défini par un alignement de roches

LOCALISATION: situé 15 mètres au nord-est de la structure 2

AMENAGEMENTS INTERNES

TYPE	DIMENSIONS (m)	ORIENTATION
<u>nil</u>		

VESTIGES RECUEILLIS: nil

PRELEVEMENTS: nil

REMARQUES: nil

PHOTOS: nil


FICHE DESCRIPTIVE DES STRUCTURES D'HABITATION

NO. DE LA STRUCTURE: 6 APPARTENANCE CULTURELLE: néoesquimaude historique
 TYPE: cercle de tente DIMENSIONS INTERNES (m): 8 x 5
 FORME: rectangulaire ORIENTATION: - ETAT: intact
 DESCRIPTION: défini par un alignement de roches

LOCALISATION: situé 5 mètres au nord-est de la structure 5

AMENAGEMENTS INTERNES

TYPE	DIMENSIONS (m)	ORIENTATION
<u>nil</u>		



VESTIGES RECUEILLIS: nil

PRELEVEMENTS: nil

REMARQUES: nil

PHOTOS: nil


FICHE DESCRIPTIVE DES STRUCTURES D'HABITATION

NO. DE LA STRUCTURE: 7 APPARTENANCE CULTURELLE: néoesquimaude historique
 TYPE: cercle de tente DIMENSIONS INTERNES (m): 5 X 2
 FORME: irrégulière ORIENTATION: - ETAT: intact
 DESCRIPTION: faiblement empierré

LOCALISATION: situé 20 mètres au nord-ouest de la structure 3

AMENAGEMENTS INTERNES

TYPE	DIMENSIONS (m)	ORIENTATION
<u>nil</u>		



VESTIGES RECUEILLIS: nil

PRELEVEMENTS: nil

REMARQUES: nil

PHOTOS: nil


FICHE DESCRIPTIVE DES STRUCTURES D'HABITATION

NO. DE LA STRUCTURE: 8 APPARTENANCE CULTURELLE: néoesquimaude historique
 TYPE: cercle de tente DIMENSIONS INTERNES (m): 5 X 2
 FORME: irrégulière ORIENTATION: - ETAT: intact
 DESCRIPTION: construite avec de petites roches; faiblement empierré

LOCALISATION: situé 5 mètres à l'est de la structure 7

AMENAGEMENTS INTERNES

TYPE	DIMENSIONS (m)	ORIENTATION
<u>nil</u>		



VESTIGES RECUEILLIS: nil

PRELEVEMENTS: nil

REMARQUES: nil

PHOTOS: nil

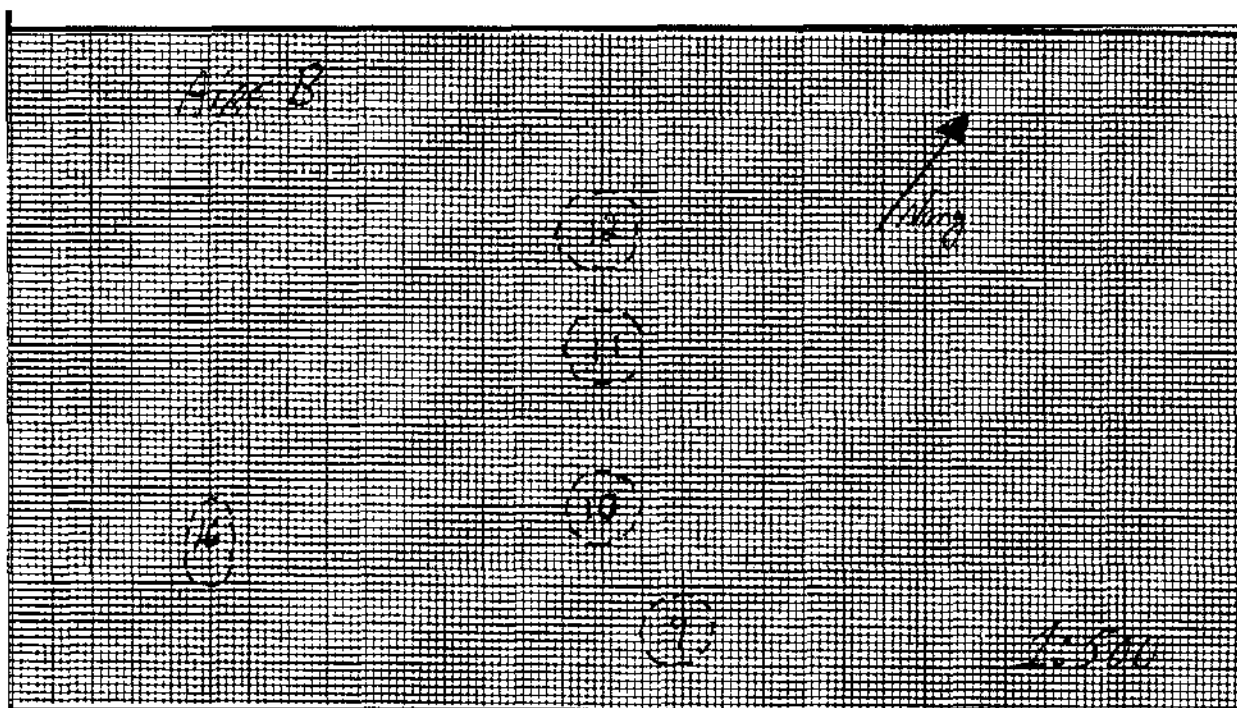
FICHE DESCRIPTIVE DES STRUCTURES D'HABITATION

NO. DE LA STRUCTURE: 9 APPARTENANCE CULTURELLE: néoesquimaude historique
 TYPE: cercle de tente DIMENSIONS INTERNES (m): 5 X 5
 FORME: circulaire ORIENTATION: - ETAT: intact
 DESCRIPTION: construite avec de petites roches; faiblement empierré

LOCALISATION: situé 5 mètres au nord-est de la structure 6

AMENAGEMENTS INTERNES

TYPE	DIMENSIONS (m)	ORIENTATION
<u>nil</u>		



VESTIGES RECUEILLIS: nil

PRELEVEMENTS: nil

REMARQUES: nil

PHOTOS: nil


FICHE DESCRIPTIVE DES STRUCTURES D'HABITATION

NO. DE LA STRUCTURE: 10 APPARTENANCE CULTURELLE: néoesquimaude historique
 TYPE: cercle de tente DIMENSIONS INTERNES (m): 5 X 5
 FORME: irrégulière ORIENTATION: - ETAT: intact
 DESCRIPTION: construite avec des roches

LOCALISATION: situé 5 mètres à l'ouest de la structure 9

AMENAGEMENTS INTERNES

TYPE	DIMENSIONS (m)	ORIENTATION
<u>nil</u>		



VESTIGES RECUEILLIS: nil

PRELEVEMENTS: nil

REMARQUES: nil

PHOTOS: nil


FICHE DESCRIPTIVE DES STRUCTURES D'HABITATION

NO. DE LA STRUCTURE: 11 APPARTENANCE CULTURELLE: néoesquimaude historique
 TYPE: cercle de tente DIMENSIONS INTERNES (m): 6 (diamètre)
 FORME: circulaire ORIENTATION: - ETAT: intact
 DESCRIPTION: défini par un alignement de roches

LOCALISATION: situé 5 mètres au nord-ouest de la structure 10

AMENAGEMENTS INTERNES

TYPE	DIMENSIONS (m)	ORIENTATION
<u>nil</u>		



VESTIGES RECUEILLIS: nil

PRELEVEMENTS: nil

REMARQUES: nil

PHOTOS: nil

FICHE DESCRIPTIVE DES STRUCTURES D'HABITATION

NO. DE LA STRUCTURE: 12 APPARTENANCE CULTURELLE: néoesquimaude historique
 TYPE: cercle de tente DIMENSIONS INTERNES (m): 5 (diamètre)
 FORME: circulaire ORIENTATION: - ETAT: intact
 DESCRIPTION: défini par un alignement de roches

LOCALISATION: situé 5 mètres au nord-ouest de la structure 11

AMENAGEMENTS INTERNES

TYPE	DIMENSIONS (m)	ORIENTATION
<u>regroupement de roches - foyer ?- recouvert de saules arctiques</u>	<u>1 mètre de circonférence</u>	<u>-</u>
_____	_____	_____
_____	_____	_____
_____	_____	_____

VESTIGES RECUEILLIS: nil

PRELEVEMENTS: nil

REMARQUES: nil

PHOTOS: nil


FICHE DESCRIPTIVE DES STRUCTURES D'HABITATION

NO. DE LA STRUCTURE: 13 APPARTENANCE CULTURELLE: néoesquimaude historique
 TYPE: cercle de tente DIMENSIONS INTERNES (m): 6 (diamètre)
 FORME: circulaire ORIENTATION: - ETAT: intact
 DESCRIPTION: défini par un alignement de roches

LOCALISATION: situé 3 mètres au nord-ouest de la structure 12

AMENAGEMENTS INTERNES

TYPE	DIMENSIONS (m)	ORIENTATION
<u>présence de roches éparpillées au centre de la structure- foyer ?</u>	<u>-</u>	<u>-</u>
<u> </u>	<u> </u>	<u> </u>
<u> </u>	<u> </u>	<u> </u>
<u> </u>	<u> </u>	<u> </u>



VESTIGES RECUEILLIS: nil

PRELEVEMENTS: nil

REMARQUES: nil

PHOTOS: nil

FICHE DESCRIPTIVE DES STRUCTURES D'HABITATION

NO. DE LA STRUCTURE: 14 APPARTENANCE CULTURELLE: néoesquimaude historique
 TYPE: cercle de tente DIMENSIONS INTERNES (m): 6 (diamètre)
 FORME: circulaire ORIENTATION: - ETAT: intact
 DESCRIPTION: défini par un alignement de roches

LOCALISATION: situé 5 mètres au nord-ouest de la structure 13

AMENAGEMENTS INTERNES

TYPE	DIMENSIONS (m)	ORIENTATION
<u>nil</u>		

VESTIGES RECUEILLIS: nil

PRELEVEMENTS: nil

REMARQUES: nil

PHOTOS: nil

FICHE DESCRIPTIVE DES STRUCTURES D'HABITATION

NO. DE LA STRUCTURE: 15 APPARTENANCE CULTURELLE: néoesquimaude historique
 TYPE: cercle de rente DIMENSIONS INTERNES (m): 5 (diamètre)
 FORME: circulaire ORIENTATION: - ETAT: intact
 DESCRIPTION: défini par un alignement de roches

LOCALISATION: situé 25 mètres au sud-ouest de la structure 14

AMENAGEMENTS INTERNES

TYPE	DIMENSIONS (m)	ORIENTATION
<u>nil</u>		

VESTIGES RECUEILLIS: nil

PRELEVEMENTS: nil

REMARQUES: nil

PHOTOS: nil

SITE JfGn-1


FICHE DESCRIPTIVE DES STRUCTURES D'HABITATION

NO. DE LA STRUCTURE: 16 APPARTENANCE CULTURELLE: néoesquimaude historique
TYPE: cercle de tente DIMENSIONS INTERNES (m): 7 x 3,5
FORME: irrégulière ORIENTATION: - ETAT: intact
DESCRIPTION: faiblement empierré

LOCALISATION: situé 35 mètres au sud-est de la structure 15

AMENAGEMENTS INTERNES

TYPE	DIMENSIONS (m)	ORIENTATION
<u>nil</u>		



VESTIGES RECUEILLIS: nil

PRELEVEMENTS: nil

REMARQUES: nil

PHOTOS: nil

FICHE DESCRIPTIVE DES STRUCTURES D'HABITATION

NO. DE LA STRUCTURE: 17 APPARTENANCE CULTURELLE: néoesquimaude historique
 TYPE: cercle de tente DIMENSIONS INTERNES (m): 7 x 7
 FORME: irrégulière ORIENTATION: - ETAT: intact
 DESCRIPTION: défini par un alignement de roches

LOCALISATION: situé 10 mètres au sud de la structure 16

AMENAGEMENTS INTERNES

TYPE	DIMENSIONS (m)	ORIENTATION
<u>nil</u>		

VESTIGES RECUEILLIS: 1 fragment osseux

PRELEVEMENTS: nil

REMARQUES: nil

PHOTOS: nil

FICHE DESCRIPTIVE DES STRUCTURES D'HABITATION

NO. DE LA STRUCTURE: 18 APPARTENANCE CULTURELLE: néoesquimaude historique
 TYPE: cercle de tente DIMENSIONS INTERNES (m): 7 x 7
 FORME: irrégulière ORIENTATION: - ETAT: intact
 DESCRIPTION: défini par un alignement de roches

LOCALISATION: situé 10 mètres au nord-ouest de la structure 15

AMENAGEMENTS INTERNES

TYPE	DIMENSIONS (m)	ORIENTATION
<u>nil</u>		

VESTIGES RECUEILLIS: nil

PRELEVEMENTS: nil

REMARQUES: nil

PHOTOS: nil


FICHE DESCRIPTIVE DES STRUCTURES D'HABITATION

NO. DE LA STRUCTURE: 19 APPARTENANCE CULTURELLE: néoesquimaude historique
 TYPE: cercle de tente DIMENSIONS INTERNES (m): 5 x 3
 FORME: irrégulière ORIENTATION: - ETAT: intact
 DESCRIPTION: faiblement empierré

LOCALISATION: situé 10 mètres à l'est de la structure 6

AMENAGEMENTS INTERNES

TYPE	DIMENSIONS (m)	ORIENTATION
<u>nil</u>		



VESTIGES RECUEILLIS: nil

PRELEVEMENTS: nil

REMARQUES: nil

PHOTOS: nil


FICHE DESCRIPTIVE DES STRUCTURES D'HABITATION

NO. DE LA STRUCTURE: 20 APPARTENANCE CULTURELLE: néoesquimaude historique
 TYPE: cercle de tente DIMENSIONS INTERNES (m): 8 x 7
 FORME: ovale ORIENTATION: E/O ETAT: intact
 DESCRIPTION: défini par un alignement de roches

LOCALISATION: situé 15 mètres à l'est de la structure 14

AMENAGEMENTS INTERNES

TYPE	DIMENSIONS (m)	ORIENTATION
<u>nil</u>		



VESTIGES RECUEILLIS: nil

PRELEVEMENTS: nil

REMARQUES: nil

PHOTOS: nil

FICHE DESCRIPTIVE DES AMENAGEMENTS PARTICULIERS

<u>NO.</u>	<u>TYPE</u>	<u>DIMENSIONS (m)</u>	<u>LIAISONS PHYSIQUES</u>	<u>PHOTOS</u>
I	cache en pierres	haut.: 1.5, dia.: 2.0	dans le secteur sud du site, près de la roche-mère	nil
II	structure rectangulaire indéterminée	4 x 1.5	entre les structures 15 et 18	NB8705(2)1
III	foyer (?)	1.5 x 1.0	entre les structures 6 et 8	nil
IV	foyer	1.0 x 1.0	situé 15 mètres au nord de la structure 6	nil
V	foyer(?)	1.0 x 1.0	situé 20 mètres au nord de la structure 18	nil

FICHE SONDAGE

NO. DU SONDAGE: 3 (13) DIMENSIONS: 50 x 50 cm PROFONDEUR: 15 cm

LOCALISATION: au centre de la structure 17

VESTIGES RECUEILLIS: 1 fragment d'os

TRACES D'OCCUPATION: nil


PRELEVEMENTS: nil

STRATIGRAPHIE

COUCHE	DESCRIPTION	EPAISSEUR (X)
I	tourbe	5 cm
II	sable et humus	3 cm
III	sable et gravier	7 cm


PROFIL DE SOL

MUR: nord ECH.: 1:05



LOCALISATION DES VESTIGES

COUCHE: II ECH.: 1:10



LEGENDE:

- tourbe
- sable et humus
- sable et gravier

LEGENDE:

- B= os

REMARQUES: nil

PHOTOS: nil

FICHE DESCRIPTIVE DE L'ENVIRONNEMENT

LOCALISATION DU SITE

COORDONNEES GEOG.: _____ PLAN D'EAU: Baie d'Hudson
 COORDONNEES U.T.M.: _____ DISTANCE/RIVE: 10 m
 CARTE: 35D/16 ECH.: 1: 50 000 ALTITUDE/PLAN D'EAU: _____ m
 PHOTO-AERIENNE: _____ ECH.: _____ ALTITUDE/MER: 0 - 8 m
 LOCALISATION INFORMELLE: couvre une pointe de terrain, 200m au sud du site JfGn-2.

MORPHO-SEDIMENTOLOGIE

DEPOTS DE SURFACE: sable et gravier
 MORPHOLOGIE: plage
 RELIEF: pente graduelle DRAINAGE: nnn

COUVERT VEGETAL

ESPECES DOMINANTES: mousses et lichens
 ESPECES SECONDAIRES: saule arctique
 ETENDUE: couvre la presque totalité du site

NATURE DE L'INTERVENTION

Idem JfGn-1

REMARQUES

REFERENCES notes de terrain

PHOTOS DU MILIEU NB87-5(2): 13, 14 15 C87-5(2): 4, 5, 6, 10

RECEPTEUR(S)

DATE 5.08 87

M. Johnson

N. Matte

D. Roy



Institut Culturel Avataq

FICHE DESCRIPTIVE DU SITE

TOPONYME INUIT _____

DONNEES D'OCCUPATION

APPARTENANCE CULTURELLE: dorsétienne, néoesquimaude historiqueCHRONOLOGIE ESTIMEE: 0 à 1500 annéesDIMENSIONS MAX. (m): 200 x 75 SUPERFICIE TOTALE (m2): 15,000REPARTITION DE L'ESPACE SITE: cette partie du site située entre deux affleurements rocheux fut la seule enregistrée mais l'aire totale du site fait 400 x 150 m ou 60,000 m2

TRACES ET VESTIGES D'OCCUPATION OBSERVES

STRUCTURES D'HABITATION: 10 cercles de tente bien définis et les vestiges d'un campement moderne aux structures mal définiesAUTRES AMENAGEMENTS: 5 caches, 1 sépulture de chienVESTIGES LITHIQUES: nilAUTRES VESTIGES: 1 fusil en métal rouillé

ECHANTILLONNAGE

TECHNIQUES: sondages 50 x 50 cmVESTIGES RECUEILLIS: 5 éclats de chert, 1 éclat de quartz cristallin, 1 éclat de quartz hyalin, 1 fragment d'objet en stéatite et des fragments osseuxPRELEVEMENTS: charbon de bois

ETAT DU SITE

INTEGRITE: intact

NATURE DE LA PERTURBATION: _____

REMARQUES la pointe est entièrement couverte de structures de différentes époques, même si les évidences d'occupations dorsésiennes sont difficiles à trouver; ceci s'explique probablement par le fait que les pierres de ces structures ont été réutilisées par les occupants postérieursRECOMMANDATIONS nilPHOTOS NB8705(2)16-17-18-19-20, C8705(2)7-8-9-10-11

NO. DU PLAN _____

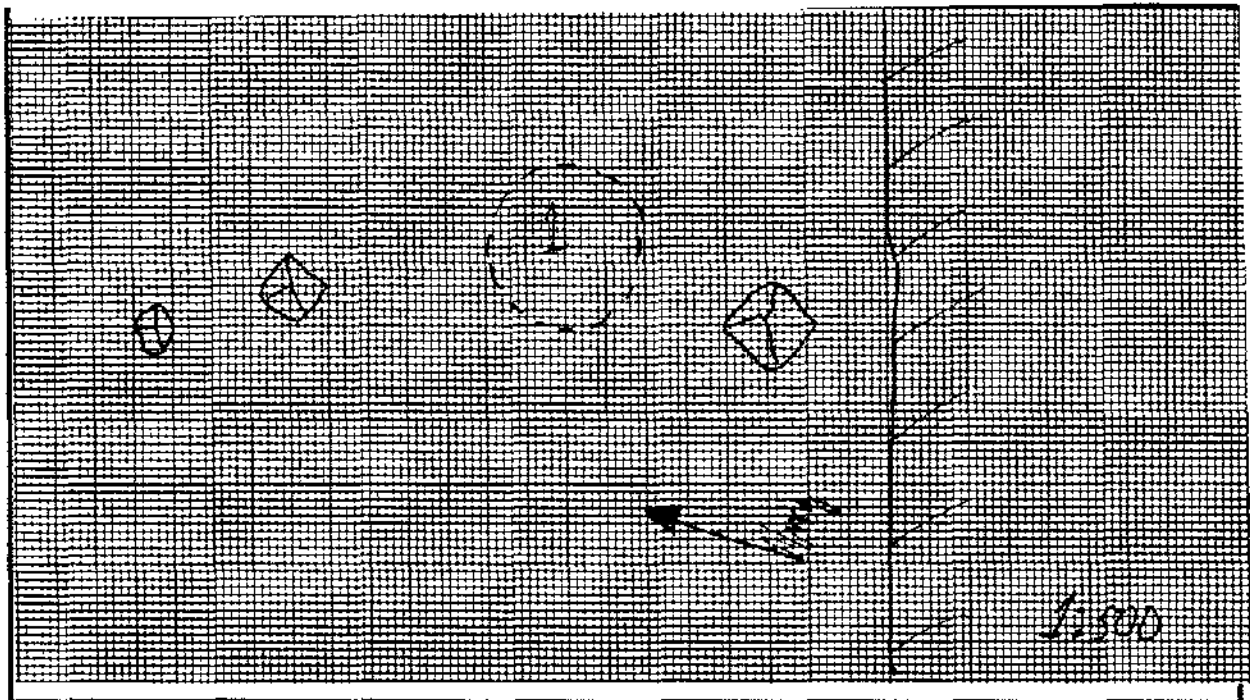
FICHE DESCRIPTIVE DES STRUCTURES D'HABITATION

NO. DE LA STRUCTURE: 1 APPARTENANCE CULTURELLE: néoesquimaude historique
 TYPE: cercle de tente DIMENSIONS INTERNES (m): 10 (diamètre)
 FORME: circulaire ORIENTATION: E/O ETAT: intact
 DESCRIPTION: défini par un alignement de roches

LOCALISATION: situé à peu près à la limite ouest du site

AMENAGEMENTS INTERNES

TYPE	DIMENSIONS (m)	ORIENTATION
<u>nil</u>		



VESTIGES RECUEILLIS: 19 fragments osseux, 1 fragment d'objet en stéatite

PRELEVEMENTS: nil

REMARQUES: nil

PHOTOS: nil

FICHE DESCRIPTIVE DES STRUCTURES D'HABITATION

NO. DE LA STRUCTURE: 2 APPARTENANCE CULTURELLE: néoesquimaude historique
 TYPE: cercle de tente DIMENSIONS INTERNES (m): 6 x 5
 FORME: rectangulaire ORIENTATION: E/O ETAT: intact
 DESCRIPTION: défini par un alignement de roches

LOCALISATION: situé environ 25 mètres à l'est de l'affleurement rocheux

AMENAGEMENTS INTERNES

TYPE	DIMENSIONS (m)	ORIENTATION
<u>nil</u>		

VESTIGES RECUEILLIS: nil

PRELEVEMENTS: nil

REMARQUES: nil

PHOTOS: nil


FICHE DESCRIPTIVE DES STRUCTURES D'HABITATION

NO. DE LA STRUCTURE: 3 APPARTENANCE CULTURELLE: néoesquimaude historique (?)
 TYPE: cercle de tente DIMENSIONS INTERNES (m): 4 x 4
 FORME: irrégulière ORIENTATION: - ETAT: intact
 DESCRIPTION: défini par un alignement de roches

LOCALISATION: situé 15 mètres au nord de la structure 2

AMENAGEMENTS INTERNES

TYPE	DIMENSIONS (m)	ORIENTATION
<u>nil</u>		



VESTIGES RECUEILLIS: nil

PRELEVEMENTS: nil

REMARQUES: nil

PHOTOS: nil

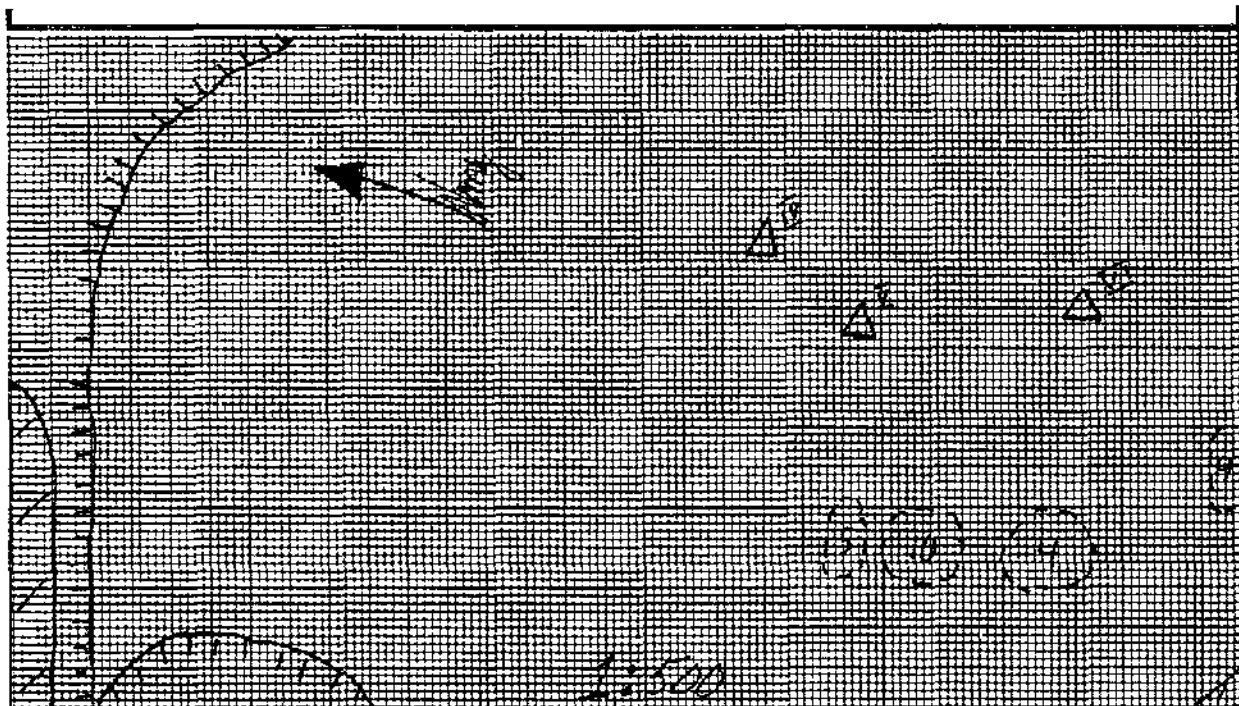
FICHE DESCRIPTIVE DES STRUCTURES D'HABITATION

NO. DE LA STRUCTURE: 5 APPARTENANCE CULTURELLE: néoesquimaude historique (?)
 TYPE: cercle de tente DIMENSIONS INTERNES (m): 6 x 3
 FORME: rectangulaire ORIENTATION: E/O ETAT: intact
 DESCRIPTION: défini par un alignement de roches

LOCALISATION: situé 7 mètres au nord de la structure 4

AMENAGEMENTS INTERNES

TYPE	DIMENSIONS (m)	ORIENTATION
<u>nil</u>		



VESTIGES RECUEILLIS: nil

PRELEVEMENTS: nil

REMARQUES: couvert végétal épais


PHOTOS: nil

FICHE DESCRIPTIVE DES STRUCTURES D'HABITATION

NO. DE LA STRUCTURE: 6 APPARTENANCE CULTURELLE: néoesquimaude historique
 TYPE: plusieurs cercles de tente DIMENSIONS INTERNES (m): 30 x 10
 FORME: irrégulière ORIENTATION: NE/SO ETAT: intact
 DESCRIPTION: ce campement historique consiste en un ensemble de structures d'habitation mal définies
 LOCALISATION: situé au sud d'un étang, le long d'un affleurement rocheux

AMENAGEMENTS INTERNES

TYPE	DIMENSIONS (m)	ORIENTATION
<u>nil</u>		



VESTIGES RECUEILLIS: 1 fusil en métal rouillé en surface

PRELEVEMENTS: nil

REMARQUES: il est difficile de différencier les structures les unes par rapport aux autres

PHOTOS: NB8705(2)22-23-24-25, C8705(2)14-15-16-17-18

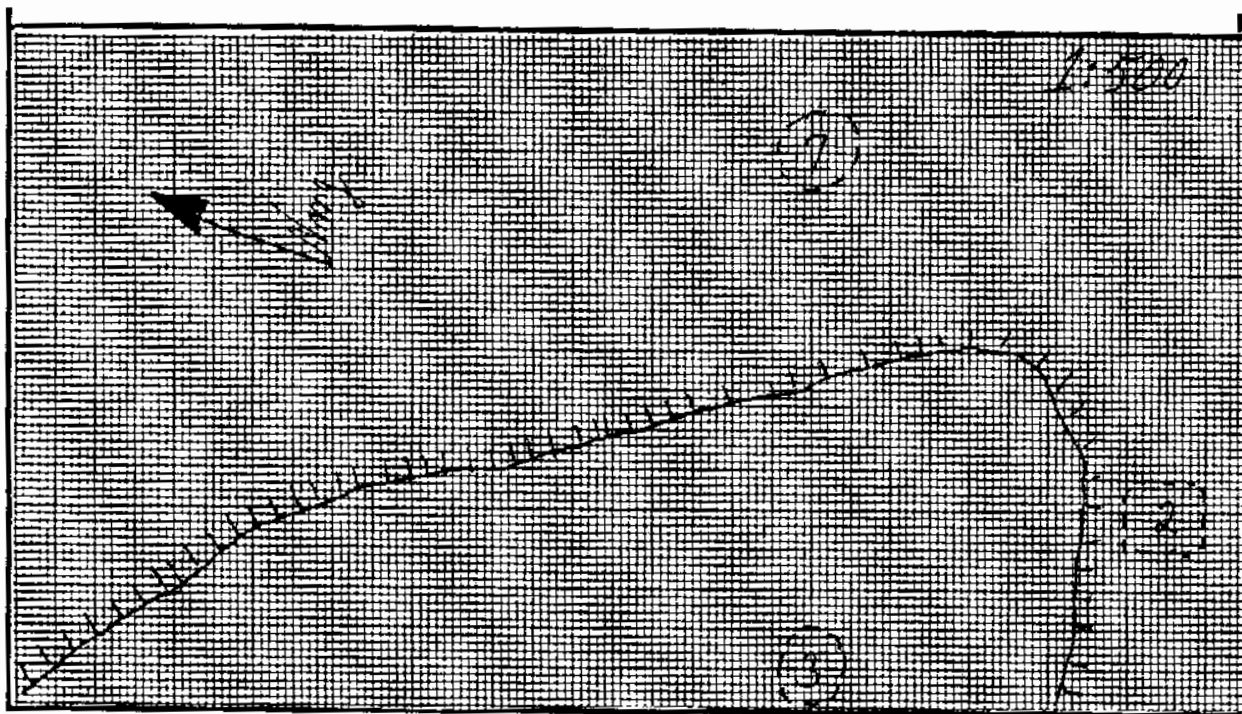
FICHE DESCRIPTIVE DES STRUCTURES D'HABITATION

NO. DE LA STRUCTURE: 7 APPARTENANCE CULTURELLE: néoesquimaude historique (?)
 TYPE: cercle de tente DIMENSIONS INTERNES (m): 6 x 5
 FORME: irrégulière ORIENTATION: NE/SO ETAT: intact
 DESCRIPTION: faiblement empierré

LOCALISATION: situé au nord de l'affleurement rocheux, à la limite est du site

AMENAGEMENTS INTERNES

TYPE	DIMENSIONS (m)	ORIENTATION
<u>nil</u>		



VESTIGES RECUEILLIS: nil

PRELEVEMENTS: nil

REMARQUES: nil

PHOTOS: nil

FICHE DESCRIPTIVE DES STRUCTURES D'HABITATION

NO. DE LA STRUCTURE: 8 APPARTENANCE CULTURELLE: néoesquimaude historique
 TYPE: cercle de tente DIMENSIONS INTERNES (m): 6 x 3
 FORME: rectangulaire ORIENTATION: E/O ETAT: intact
 DESCRIPTION: défini par un alignement de petites roches

LOCALISATION: situé environ 10 mètres au sud-est de la structure 4

AMENAGEMENTS INTERNES

TYPE	DIMENSIONS (m)	ORIENTATION
<u>nil</u>		

VESTIGES RECUEILLIS: nil

PRELEVEMENTS: nil

REMARQUES: couvert végétal épais

PHOTOS: nil

SITE JfGn-2

FICHE DESCRIPTIVE DES STRUCTURES D'HABITATION

NO. DE LA STRUCTURE: 9 APPARTENANCE CULTURELLE: néoesquimaude historique
TYPE: cercle de tente DIMENSIONS INTERNES (m): 5 x 4
FORME: irrégulière ORIENTATION: NE/SO ETAT: intact
DESCRIPTION: faiblement empierré

LOCALISATION: situé environ 10 mètres au sud de l'étang

AMENAGEMENTS INTERNES

TYPE	DIMENSIONS (m)	ORIENTATION
<u>nil</u>		

VESTIGES RECUEILLIS: nil

PRELEVEMENTS: nil

REMARQUES: couvert végétal épais

PHOTOS: NB8705(2)21, C8705(2)13

FICHE DESCRIPTIVE DES STRUCTURES D'HABITATION

NO. DE LA STRUCTURE: 10 APPARTENANCE CULTURELLE: néoesquimaude historique
 TYPE: cercle de tente DIMENSIONS INTERNES (m): 5 (diamètre)
 FORME: circulaire ORIENTATION: - ETAT: intact
 DESCRIPTION: défini par un alignement de roches

LOCALISATION: situé entre les structures 4 et 5

AMENAGEMENTS INTERNES

TYPE	DIMENSIONS (m)	ORIENTATION
<u>nil</u>		

VESTIGES RECUEILLIS: nil

PRELEVEMENTS: nil

REMARQUES: nil

PHOTOS: nil

FICHE DESCRIPTIVE DES AMENAGEMENTS PARTICULIERS

<u>NO.</u>	<u>TYPE</u>	<u>DIMENSIONS (m)</u>	<u>LIAISONS PHYSIQUES</u>	<u>PHOTOS</u>
I	structure indéterminée (cache ?)	5 x 2	10 mètres au nord du baril	nil
II	structure indéterminée (cache ?)	2 x 2	5 mètres à l'est de la structure I	nil
III	sépulture de chien	4 x 4	25 mètres à l'est de la structure II	nil
IV	structure indéterminée (cache ?)	3 x 1	10 mètres à l'ouest de la structure V	nil
V	structure indéterminée (cache ?)	4 x 2	5 mètres au sud-ouest de la structure IV	nil
VI	structure indéterminée (cache ?)	5 x 4	10 mètres au sud de la structure V	nil


FICHE SONDAGE

NO. DU SONDAGE: 4 (1) DIMENSIONS: 50 x 50 cm PROFONDEUR: 15 cmLOCALISATION: sur une petite terrasse, à l'est d'un étangVESTIGES RECUEILLIS: 1 éclat de chert, fragments osseuxTRACES D'OCCUPATION: les 2 couches d'humusPRELEVEMENTS: nil


STRATIGRAPHIE

COUCHE	DESCRIPTION	EPAISSEUR (X)
I	mousses et lichens	1 cm
II	humus	6 cm
III	sable	2 cm
IV	humus	3 cm
V	sable et coquilles	3 cm

PROFIL DE SOL

MUR: nord ECH.: 1:05

LOCALISATION DES VESTIGES

COUCHE: II ECH.: 1:10

LEGENDE:

- mousses et lichens
- humus
- sable
- humus
- sable et coquilles

REMARQUES: nil

LEGENDE:

- B= os
- E= éclat

PHOTOS: C8705(2)19


FICHE SONDAGE

NO. DU SONDAGE: 5 (2) DIMENSIONS: 50 x 50 cm PROFONDEUR: 18 cmLOCALISATION: à l'est du sondage 4VESTIGES RECUEILLIS: 1 éclat de chert, fragments osseuxTRACES D'OCCUPATION: 1 niveau d'occupationPRELEVEMENTS: nil

STRATIGRAPHIE

COUCHE	DESCRIPTION	EPAISSEUR (X)
I	mousses et lichens	2 cm
II	humus	11 cm
III	sable et coquilles	5 cm

PROFIL DE SOL


MUR: nord ECH.: 1:05

LEGENDE:

- mousses et lichens
- humus
- sable et coquilles

REMARQUES: nilPHOTOS: C8705(2)20

LOCALISATION DES VESTIGES

COUCHE: II ECH.: 1:10

LEGENDE:

- E= éclat


FICHE SONDAGE

NO. DU SONDAGE: 6 (3) DIMENSIONS: 50 x 50 cm PROFONDEUR: 24 cmLOCALISATION: au sud-est du sondage 5VESTIGES RECUEILLIS: fragments osseuxTRACES D'OCCUPATION: 1 niveau d'occupationPRELEVEMENTS: nil

STRATIGRAPHIE

COUCHE	DESCRIPTION	EPAISSEUR (X)
<u>I</u>	<u>mousses et lichens</u>	<u>2 cm</u>
<u>II</u>	<u>humus</u>	<u>12 cm</u>
<u>III</u>	<u>sable et coquilles</u>	<u>10 cm</u>

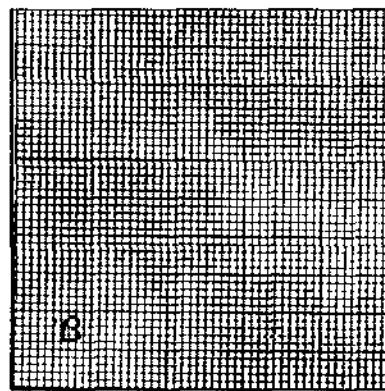
PROFIL DE SOL

MUR: nord ECH.: 1:05

LEGENDE:

- ∨ mousses et lichens
- humus
- sable et coquilles

LOCALISATION DES VESTIGES

COUCHE: II ECH.: 1:10

LEGENDE:

- W = bois

REMARQUES: nilPHOTOS: C8705(2)21


FICHE SONDAGE

NO. DU SONDAGE: 7 (4) DIMENSIONS: 50 x 50 cm PROFONDEUR: 14 cmLOCALISATION: à l'est du sondage 6VESTIGES RECUELLIS: 1 éclat brut de quartz hyalin, fragments osseuxTRACES D'OCCUPATION: 2 niveaux d'occupationPRELEVEMENTS: charbon de bois


STRATIGRAPHIE

COUCHE	DESCRIPTION	EPAISSEUR (X)
I	mousses et lichens	2 cm
II	humus	6 cm
III	sable	2 cm
IV	humus	2 cm
V	sable et gravier	2 cm

PROFIL DE SOL

MUR: nord ECH.: 1:05

LOCALISATION DES VESTIGES

COUCHE: II ECH.: 1:10

LEGENDE:

- mousses et lichens
- humus
- sable
- humus
- sable et gravier

REMARQUES: nil

LEGENDE:

- B= os
- E= éclat
- C= Charbon de bois

PHOTOS: C8705(2)22


FICHE SONDAGE

NO. DU SONDAGE: 8 (5) DIMENSIONS: 50 x 50 cm PROFONDEUR: 6 cmLOCALISATION: à l'intérieur de la structure 1VESTIGES RECUEILLIS: fragments osseuxTRACES D'OCCUPATION: 1 niveau d'occupationPRELEVEMENTS: nil

STRATIGRAPHIE

COUCHE	DESCRIPTION	EPAISSEUR (cm)
I	mousses et lichens	2 cm
II	humus	2 cm
III	sable et gravier	2 cm

PROFIL DE SOL

MUR: nord ECH.: 1:05


LEGENDE:

mousses et lichens

humus

sable et gravier

LOCALISATION DES VESTIGES

COUCHE: II ECH.: 1:10

LEGENDE:

B= os

S= objet en stéatite

REMARQUES: nilPHOTOS: nil


FICHE SONDAGE

NO. DU SONDAGE: 9 (6) DIMENSIONS: 50 x 50 cm PROFONDEUR: 11 cmLOCALISATION: à l'intérieur de la structure 9VESTIGES RECUEILLIS: éclats de chert brutTRACES D'OCCUPATION: 1 niveau d'occupationPRELEVEMENTS: nil


STRATIGRAPHIE

COUCHE	DESCRIPTION	EPAISSEUR (X)
I	mousses et lichens	3 cm
II	humus	3-5 cm
III	sable et gravier	3 cm

PROFIL DE SOL

MUR: nord ECH.: 1:05

LOCALISATION DES VESTIGES

COUCHE: II ECH.: 1:10

LEGENDE:

mousses et lichens

humus

sable et gravier

LEGENDE:

E= éclat

REMARQUES: nilPHOTOS: nil

FICHE DESCRIPTIVE DE L'ENVIRONNEMENT

LOCALISATION DU SITE

Coordonnées Geog.: 0 1 " 0 1 Plan d'eau: _____ m
 Coordonnées U.T.M.: _____ Distance/Rive: _____ m
 Carte: 35D/16 Ech: 1 : 50.000 Altitude/Plan d'eau: _____ m
 Photo aerienn: _____ Ech: _____ Altitude/Mer: 45 m
 Localisation informelle: situé sur des plages de blocs environ 1 Km au sud-est du site AK-16 m

MORPHO-SEDIMENTOLOGIE

Depots de surface: blocs
 Morphologie: plages de blocs soulevées
 Relief: pente graduelle Drainage: bon

COUVERT VEGETAL

Especies dominantes: mousses et lichens
 Espèces secondaires: _____
 Etendue: couvre 5% du site

NATURE D'INTERVENTION

Phase II (inventaire) des recherches archaéologiques du projet de réfection des infrastructures
aéroportuaires nordiques

REMARQUES

nil

REFERENCES: notes de terrain

PHOTOS DU MILIEU: _____

RECENSEUR(S): Martha Johnson DATE: le 6 août 1987

Noah Matte

Denis Rov

FICHE DESCRIPTIVE DU SITE

TOPONYME INUIT _____

DONNEES D'OCCUPATIONAPPARTENANCE CULTURELLE: pré-dorsétienne

CHRONOLOGIE ESTIMÉE: _____

DIMENSIONS MAX. (m): 80 x 30 SUPERFICIE TOTALE (m²): 2,400REPARTITION DE L'ESPACE SITE: cette partie du site couvre une section d'une plage de blocs ;
le site fait 200 x 100 m au total, soit 20,000 m², mais ne fut pas entièrement répertorié**TRACES ET VESTIGES D'OCCUPATION OBSERVES**STRUCTURES D'HABITATION: 5 cercles de tenteAUTRES AMENAGEMENTS: 1 inuksuk, 2 structures indéterminéesVESTIGES LITHIQUES: 1 éclat de chertAUTRES VESTIGES: dents de renard**ECHANTILLONNAGE**TECHNIQUES: sondages 50 x 50 cmVESTIGES RECUEILLIS: 1 éclat brut de chertPRELEVEMENTS: nil**ETAT DU SITE**INTEGRITE: intact

NATURE DE LA PERTURBATION: _____

REMARQUES plusieurs structures anthropomorphiques étaient évidentes; cependant, seulement
les plus apparentes furent enregistréesRECOMMANDATIONS nilPHOTOS NB8705(2)26-27

NO. DU PLAN _____

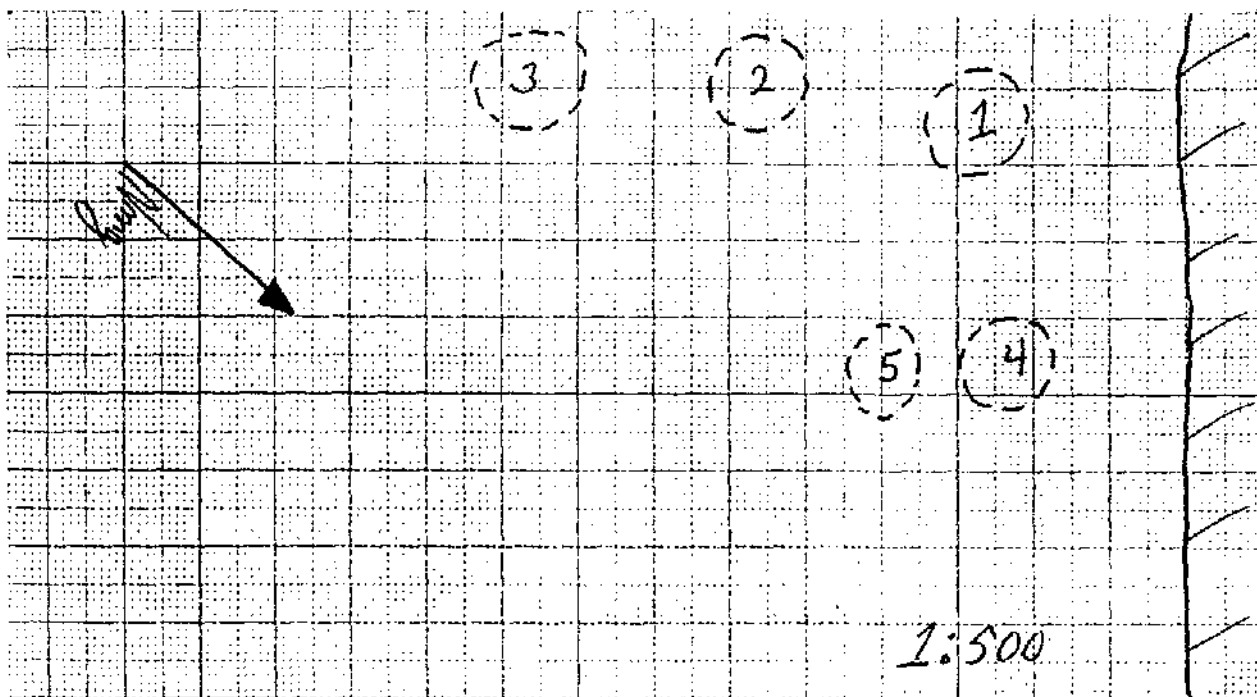
FICHE DESCRIPTIVE DES STRUCTURES D'HABITATION

NO. DE LA STRUCTURE: 1 APPARTENANCE CULTURELLE: pré-dorsétienne
 TYPE: cercle de tente DIMENSIONS INTERNES (m): 7 (diamètre)
 FORME: circulaire ORIENTATION: - ETAT: intact
 DESCRIPTION: défini par un alignement de roches

LOCALISATION: situé à 12 mètres de l'affleurement rocheux qui forme la limite nord-ouest du site

AMENAGEMENTS INTERNES

TYPE	DIMENSIONS (m)	ORIENTATION
<u>aménagement axial (rangée de blocs au centre)</u>	<u>7</u>	<u>NO/SE</u>



VESTIGES RECUEILLIS: 1 éclat brut de chert dans le sondage, 2 dents de renard et 1 autre éclat de chert dans les alentours

PRELEVEMENTS: nil

REMARQUES: nil

PHOTOS: NB8705(2)28

FICHE DESCRIPTIVE DES STRUCTURES D'HABITATION

NO. DE LA STRUCTURE: 2 APPARTENANCE CULTURELLE: pré-dorsétienne
 TYPE: cercle de tente DIMENSIONS INTERNES (m): 7 (diamètre)
 FORME: circulaire ORIENTATION: - ETAT: intact
 DESCRIPTION: défini par un alignement de roches

LOCALISATION: situé environ 7 mètres au sud-est de la structure 1

AMENAGEMENTS INTERNES

TYPE	DIMENSIONS (m)	ORIENTATION E/O
<u>plate-forme de couchage</u>	<u>7</u>	<u>E/O</u>
_____	_____	_____
_____	_____	_____
_____	_____	_____

VESTIGES RECUEILLIS: nil

PRELEVEMENTS: nil

REMARQUES: nil

PHOTOS: NB8705(2)29


FICHE DESCRIPTIVE DES STRUCTURES D'HABITATION

NO. DE LA STRUCTURE: 3 APPARTENANCE CULTURELLE: pré-dorsétienne
 TYPE: cercle de tente DIMENSIONS INTERNES (m): 7 (diamètre)
 FORME: circulaire ORIENTATION: - ETAT: intact
 DESCRIPTION: défini par un alignement de roches

LOCALISATION: situé environ 7 mètres au sud-est de la structure 2

AMENAGEMENTS INTERNES

TYPE	DIMENSIONS (m)	ORIENTATION
<u>aménagement axial</u>	<u>7</u>	<u>E/O</u>
_____	_____	_____
_____	_____	_____
_____	_____	_____



VESTIGES RECUEILLIS: nil

PRELEVEMENTS: nil

REMARQUES: nil


PHOTOS: NB8705(2)30, C8705(2)24

FICHE DESCRIPTIVE DES STRUCTURES D'HABITATION

NO. DE LA STRUCTURE: 4 APPARTENANCE CULTURELLE: pré-dorsétienne
 TYPE: cercle de tente DIMENSIONS INTERNES (m): 6 (diamètre)
 FORME: circulaire ORIENTATION: - ETAT: intact
 DESCRIPTION: défini par un alignement de roches; la section centrale est couverte de mousses et de lichens
 LOCALISATION: situé environ 10 mètres au nord-est de la structure 1

AMENAGEMENTS INTERNES

TYPE	DIMENSIONS (m)	ORIENTATION
<u>nil</u>		



VESTIGES RECUEILLIS: nil

PRELEVEMENTS: nil

REMARQUES: nil


PHOTOS: NB8705(2)33

FICHE DESCRIPTIVE DES STRUCTURES D'HABITATION

NO. DE LA STRUCTURE: 5 APPARTENANCE CULTURELLE: pré-dorsétienne
 TYPE: cercle de tente DIMENSIONS INTERNES (m): 5 x 4
 FORME: irrégulière ORIENTATION: NE/SO ETAT: intact
 DESCRIPTION: défini par un alignement de roches; la section centrale est couverte de mousses et de lichens
 LOCALISATION: situé environ 3 mètres au sud-est de la structure 4

AMENAGEMENTS INTERNES

TYPE	DIMENSIONS (m)	ORIENTATION
<u>nil</u>		



VESTIGES RECUEILLIS: nil

PRELEVEMENTS: nil

REMARQUES: nil

PHOTOS: _____

FICHE DESCRIPTIVE DES AMENAGEMENTS PARTICULIERS

<u>NO.</u>	<u>TYPE</u>	<u>DIMENSIONS (m)</u>	<u>LIAISONS PHYSIQUES</u>	<u>PHOTOS</u>
I	structure indéterminée	6 x 6	25 mètres à l'est de la structure 3	nil
II	structure indéterminée	6 x 4	35 mètres au nord de la structure 3	NB8705(2)31
III	inuksuk (cairn)	haut.: 1.0	15 mètres au nord-est de la structure 3	nil

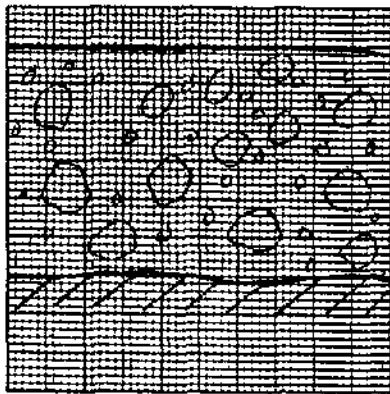
FICHE SONDAGE

NO. DU SONDAGE: 10 (2) DIMENSIONS: 50 x 50 cm PROFONDEUR: 15 cmLOCALISATION: à l'extérieur de la structure 1VESTIGES RECUEILLIS: 1 éclat de chert brut et 2 dents de renard trouvées sur une roche faisant partie de la structureTRACES D'OCCUPATION: nilPRELEVEMENTS: nil

STRATIGRAPHIE

COUCHE	DESCRIPTION	EPAISSEUR (X)
<u>I</u>	<u>blocs et gravier</u>	<u>15 cm</u>

PROFIL DE SOL

MUR: nord ECH.: 1:05


LEGENDE:

blocs et gravier

REMARQUES: nil

PHOTOS: nil

LOCALISATION DES VESTIGES

COUCHE: I ECH.: 1:10

LEGENDE:

E= éclat

FICHE DESCRIPTIVE DE L'ENVIRONNEMENT

Site: JfGn 4

LOCALISATION DU SITE

Coordonnées Geog.: _____ Plan d'eau: _____
Coordonnées U.T.M.: _____ Distance/Rive: _____ m
Carte: 35D/16 Ech: 1 : 50,000 Altitude/Plan d'eau: _____ m
Photo aeriene: _____ Ech: _____ Altitude/Mer: 60 à 65 m
Localisation informelle: situé environ 400 mètres au sud du site Ak-17, autour d'un petit lac m

MORPHO-SEDIMENTOLOGIE

Depots de surface: sable et gravier
Morphologie: plages soulevées
Relief: pente graduelle à raide Drainage: bon

COUVERT VEGETAL

Especies dominantes: mousses et lichens
Especies secondaires: saules arctiques
Etendue: couvre le site

NATURE D'INTERVENTION

Phase II (inventaire) des recherches archaéologiques du projet de réfection des infrastructures
aéroportuaires nordiaues

REMARQUES

nil

REFERENCES: notes de terrain

PHOTOS DU MILIEU: NB8705(2)0

RECENCEUR(S): Martha Johnson DATE: le 6 août 1987
Noah Matte
Denis Rov

FICHE DESCRIPTIVE DU SITE

TOPONYME INUIT _____

DONNEES D'OCCUPATION

APPARTENANCE CULTURELLE: néoesquimaude historiqueCHRONOLOGIE ESTIMEE: 200 ans (?)DIMENSIONS MAX. (m): 250 x 180 SUPERFICIE TOTALE (m2): 32,500REPARTITION DE L'ESPACE SITE: couvre une terrasse autour du secteur nord du lac

TRACES ET VESTIGES D'OCCUPATION OBSERVES

STRUCTURES D'HABITATION: 2 cercles de tenteAUTRES AMENAGEMENTS: 2 affûts, 1 cache, 1 inuksukVESTIGES LITHIQUES: nilAUTRES VESTIGES: bois flotté et fragments osseux blanchis récoltés en surface

ECHANTILLONNAGE

TECHNIQUES: sondages 50 x 50 cmVESTIGES RECUEILLIS: éclats brut de schistePRELEVEMENTS: nil

ETAT DU SITE

INTEGRITE: intact

NATURE DE LA PERTURBATION: _____

REMARQUES nilRECOMMANDATIONS nilPHOTOS NB8705(2)31

NO. DU PLAN _____


FICHE DESCRIPTIVE DES STRUCTURES D'HABITATION

NO. DE LA STRUCTURE: 1 APPARTENANCE CULTURELLE: néoesquimande historique
 TYPE: cercle de tente DIMENSIONS INTERNES (m): 10 x 7
 FORME: ovale ORIENTATION: N/S ETAT: intact
 DESCRIPTION: grand cercles de tente double construit avec de grosses roches

LOCALISATION: situé environ 20 mètres au nord du lac

AMENAGEMENTS INTERNES

TYPE	DIMENSIONS (m)	ORIENTATION
<u>nil</u>		



VESTIGES RECUEILLIS: 1 fragment de bois façonné (pointe de lance ?), 1 éclat de chert

PRELEVEMENTS: nil

REMARQUES: nil

PHOTOS: NB8705(2)34, C8705(2)26-27


FICHE DESCRIPTIVE DES STRUCTURES D'HABITATION

NO. DE LA STRUCTURE: 2 APPARTENANCE CULTURELLE: néoesquimaude historique
 TYPE: cercle de tente DIMENSIONS INTERNES (m): 6 x 5
 FORME: irrégulière ORIENTATION: E/O ETAT: perturbé
 DESCRIPTION: faiblement empierré

LOCALISATION: situé environ 170 mètres à l'ouest de la structure 1

AMENAGEMENTS INTERNES

TYPE	DIMENSIONS (m)	ORIENTATION
<u>nil</u>		



VESTIGES RECUEILLIS: nil

PRELEVEMENTS: nil

REMARQUES: couvert végétal épais; présence de roches au centre de la structure, mais sans forme évidente

PHOTOS: C8705(2)29

FICHE DESCRIPTIVE DES AMENAGEMENTS PARTICULIERS

<u>NO.</u>	<u>TYPE</u>	<u>DIMENSIONS (m)</u>	<u>LIAISONS PHYSIQUES</u>	<u>PHOTOS</u>
I	affût	dia.: 1.0	50 mètres à l'est du lac	NB8705(2)28 C8705(2)36
II	affût	dia.: 1.0	60 mètres à l'ouest du lac	nil
III	cache	dia.: 1.0, haut.: 1.0	5 mètres au nord de la structure 1	C8705(2)30

FICHE DESCRIPTIVE DE L'ENVIRONNEMENT

LOCALISATION DU SITE

COORDONNEES GEOG.: _____ PLAN D'EAU: Baie d'Hudson
 COORDONNEES U.T.M.: _____ DISTANCE/RIVE: 50 m
 CARTE: 35D/16 ECH: 1:50 000 ALTITUDE/PLAN D'EAU: _____ m
 PHOTO-AERIENNE: _____ ECH: _____ ALTITUDE/MER: 4 m
 LOCALISATION INFORMELLE: 50 m à l'est de la côte sur un affleurement rocheux

MORPHO-SEDIMENTOLOGIE

DEPOTS DE SURFACE: roche-mère
 MORPHOLOGIE: _____
 RELIEF: plat DRAINAGE: _____

COUVERT VEGETAL

ESPECES DOMINANTES: _____
 ESPECES SECONDAIRES: _____
 ETENDUE: _____

NATURE DE L'INTERVENTION

idem JfGn-4

REMARQUES

REFERENCES notes de terrain

PHOTOS DU MILIEU _____

RECENSEUR(S)

DATE 7.08.87

M. Johnson

N. Matte



Institut Culturel Avataq

FICHE DESCRIPTIVE DU SITE

TOPONYME INUIT _____

DONNEES D'OCCUPATIONAPPARTENANCE CULTURELLE: indéterminée

CHRONOLOGIE ESTIMEE: _____

DIMENSIONS MAX. (m): 3 x 3SUPERFICIE TOTALE (m2): 9REPARTITION DE L'ESPACE SITE: nil**TRACES ET VESTIGES D'OCCUPATION OBSERVES**STRUCTURES D'HABITATION: nilAUTRES AMENAGEMENTS: nilVESTIGES LITHIQUES: éclats de quartz hyalin et grossierAUTRES VESTIGES: nil**ECHANTILLONNAGE**TECHNIQUES: nilVESTIGES RECUEILLIS: nilPRELEVEMENTS: nil**ETAT DU SITE**INTEGRITE: -NATURE DE LA PERTURBATION: -REMARQUES il est fort probable que ce site soit d'origine naturelle, vu qu'il n'y a aucun autre vestige anthropique dans les alentoursRECOMMANDATIONS nilPHOTOS nil

NO. DU PLAN _____

FICHE DESCRIPTIVE DE L'ENVIRONNEMENT

LOCALISATION DU SITE

Coordonnées Geog.: _____ Plan d'eau: baie d'Hudson
 Coordonnées U.T.M.: _____ Distance/Rive: 100 m
 Carte: 35D/16 Ech: 1 : 50,000 Altitude/Plan d'eau: _____ m
 Photo aeriene: _____ Ech: _____ Altitude/Mer: 4-5 m
 Localisation informelle: situé au nord-ouest de l'aire A-3 à 100 mètres de la côte m

MORPHO-SEDIMENTOLOGIE

Depots de surface: sable et gravier
 Morphologie: moraine subglaciale
 Relief: plat Drainage: bon

COUVERT VEGETAL

Espes dominantes: mousses et lichens
 Espes secondaires: saules arctiques
 Etendue: couvre le site

NATURE D'INTERVENTION

Phase II (inventaire) des recherches archaéologiques du projet de réfection des infrastructures
aéroportuaires nordiques

REMARQUES

REFERENCES: notes de terrain

PHOTOS DU MILIEU: C8705(3)0 et C8705(3)3

RECENSEUR(S): Martha Johnson DATE: le 7 août 1987
Denis Roy

FICHE DESCRIPTIVE DU SITE

TOPONYME INUIT _____

DONNEES D'OCCUPATIONAPPARTENANCE CULTURELLE: néoesquimaude historiqueCHRONOLOGIE ESTIMEE: 50 à 75 ansDIMENSIONS MAX. (m): 150 x 75 SUPERFICIE TOTALE (m2): 11,250REPARTITION DE L'ESPACE SITE: nil**TRACES ET VESTIGES D'OCCUPATION OBSERVES**STRUCTURES D'HABITATION: 9 cercles de tenteAUTRES AMENAGEMENTS: 2 cachesVESTIGES LITHIQUES: nilAUTRES VESTIGES: nil**ECHANTILLONNAGE**TECHNIQUES: sondages 50 x 50 cmVESTIGES RECUEILLIS: éclats brut de schistePRELEVEMENTS: nil**ETAT DU SITE**INTEGRITE: intactNATURE DE LA PERTURBATION: nilREMARQUES L'appartenance culturelle de ce site est discutableRECOMMANDATIONS nilPHOTOS C8705(3)4-5

NO. DU PLAN _____

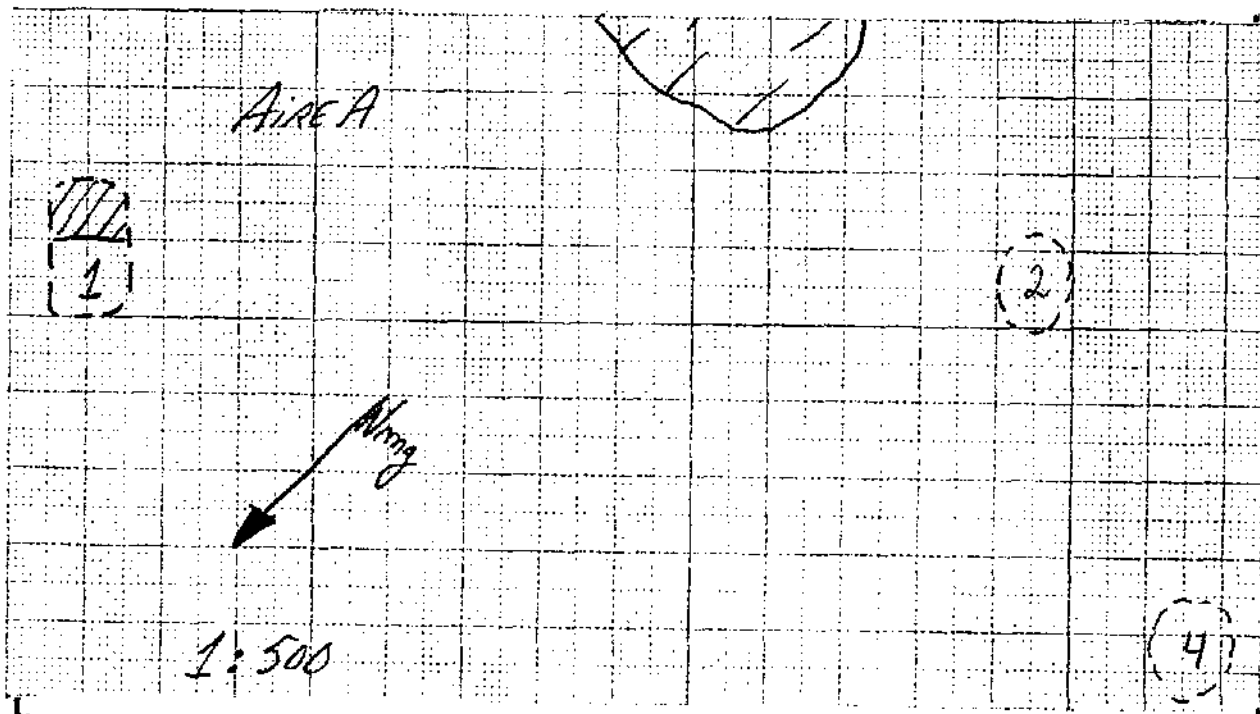
FICHE DESCRIPTIVE DES STRUCTURES D'HABITATION

NO. DE LA STRUCTURE: 1 APPARTENANCE CULTURELLE: néoesquimaude historique
 TYPE: cercle de tente DIMENSIONS INTERNES (m): 8 x 4
 FORME: rectangulaire ORIENTATION: NO/SE ETAT: intact
 DESCRIPTION: défini par un alignement de roches

LOCALISATION: situé 15 mètres au sud de l'affleurement rocheux

AMENAGEMENTS INTERNES

TYPE	DIMENSIONS (m)	ORIENTATION
<u>plate-forme de couchage</u>	<u>4</u>	<u>N/S</u>



VESTIGES RECUEILLIS: nil

PRELEVEMENTS: nil

REMARQUES: la végétation couvre la surface

PHOTOS: NB8705(3)0


FICHE DESCRIPTIVE DES STRUCTURES D'HABITATION

NO. DE LA STRUCTURE: 2 APPARTENANCE CULTURELLE: néoesquimaude historique
 TYPE: cercle de tente DIMENSIONS INTERNES (m): 6 x 5
 FORME: irrégulière ORIENTATION: O/E ETAT: intact
 DESCRIPTION: défini par un alignement de roches

LOCALISATION: situé 60 mètres à l'ouest de la structure 1

AMENAGEMENTS INTERNES

TYPE	DIMENSIONS (m)	ORIENTATION
<u>nil</u>		



VESTIGES RECUEILLIS: nil

PRELEVEMENTS: nil

REMARQUES: nil

PHOTOS: NB8705(3)1, C8705(3)0

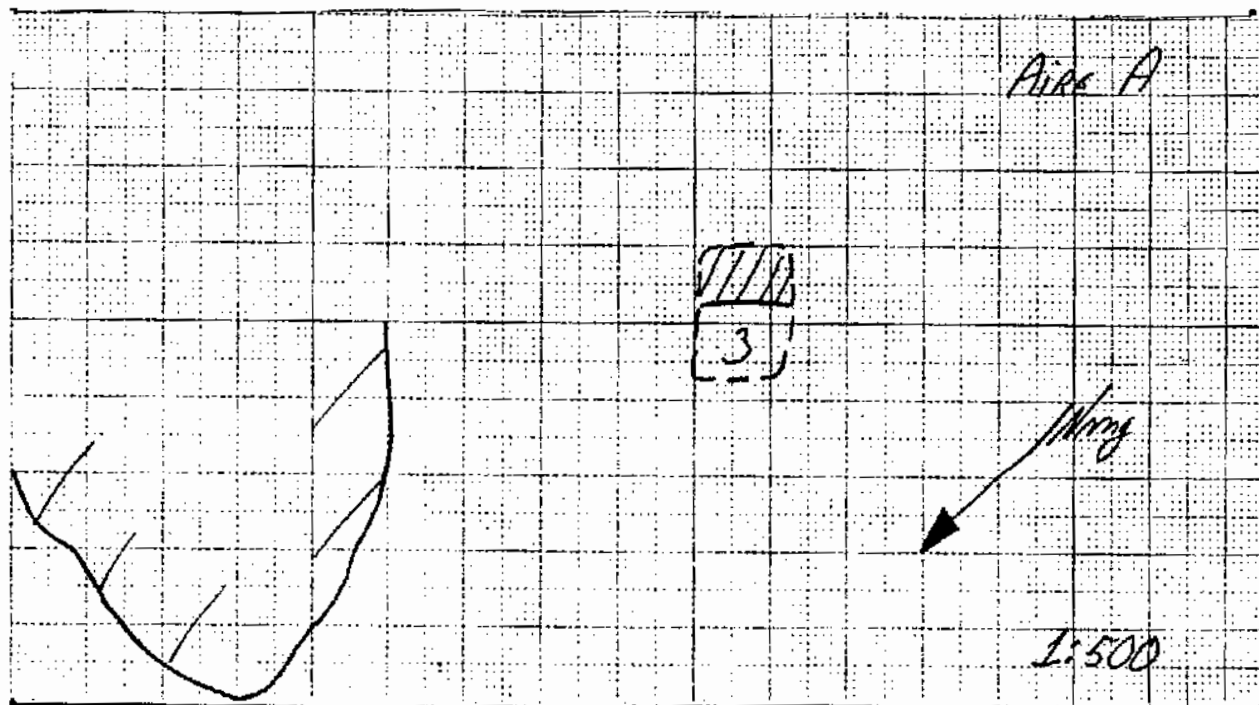
FICHE DESCRIPTIVE DES STRUCTURES D'HABITATION

NO. DE LA STRUCTURE: 3 APPARTENANCE CULTURELLE: néoesquimaude historique
 TYPE: cercle de tente DIMENSIONS INTERNES (m): 9 x 6
 FORME: rectangulaire ORIENTATION: NO/SE ETAT: intact
 DESCRIPTION: défini par un alignement de roches

LOCALISATION: situé 35 mètres au sud de la structure 2

AMENAGEMENTS INTERNES

TYPE	DIMENSIONS (m)	ORIENTATION
<u>plate-forme de couchage</u>	<u>6</u>	<u>N/S</u>
<u>foyer</u>	<u>.75 x .75</u>	



VESTIGES RECUEILLIS: nil

PRELEVEMENTS: nil

REMARQUES: nil

PHOTOS: NB8705(3)2, C8705(3)0

FICHE DESCRIPTIVE DES STRUCTURES D'HABITATION

NO. DE LA STRUCTURE: 4 APPARTENANCE CULTURELLE: néoesquimaude historique
 TYPE: cercle de tente DIMENSIONS INTERNES (m): 9 x 6
 FORME: irrégulière ORIENTATION: NO/SE ETAT: intact
 DESCRIPTION: défini par un alignement de roches

LOCALISATION: situé 25 mètres à l'ouest de la structure 3

AMENAGEMENTS INTERNES

TYPE	DIMENSIONS (m)	ORIENTATION
_____	_____	_____
_____	_____	_____
_____	_____	_____
_____	_____	_____

VESTIGES RECUEILLIS: nil

PRELEVEMENTS: nil

REMARQUES: nil

PHOTOS: nil


FICHE DESCRIPTIVE DES STRUCTURES D'HABITATION

NO. DE LA STRUCTURE: 5 APPARTENANCE CULTURELLE: néoesquimaude historique
 TYPE: cercle de tente DIMENSIONS INTERNES (m): 7 x 6
 FORME: irrégulière ORIENTATION: NO/SE ETAT: intact
 DESCRIPTION: faiblement empierré

LOCALISATION: situé 35 mètres à l'est de l'affleurement rocheux nord

AMENAGEMENTS INTERNES

TYPE	DIMENSIONS (m)	ORIENTATION
<u>nil</u>		



VESTIGES RECUEILLIS: nil

PRELEVEMENTS: nil

REMARQUES: construit avec de grosses roches

PHOTOS: nil

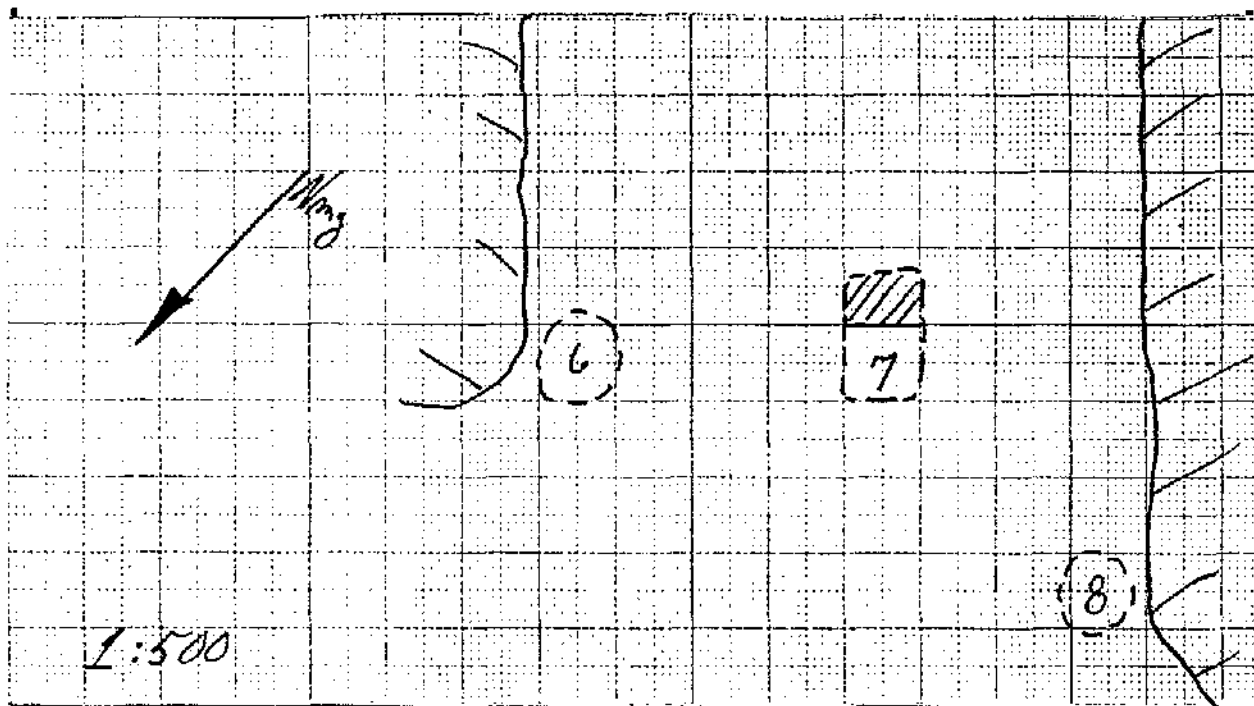
FICHE DESCRIPTIVE DES STRUCTURES D'HABITATION

NO. DE LA STRUCTURE: 6 APPARTENANCE CULTURELLE: néoesquimaude historique
 TYPE: cercle de tente DIMENSIONS INTERNES (m): 5,5 (diamètre)
 FORME: circulaire ORIENTATION: E/O ETAT: intact
 DESCRIPTION: faiblement empierré

LOCALISATION: situé à 2 mètres de l'affleurement rocheux

AMENAGEMENTS INTERNES

TYPE	DIMENSIONS (m)	ORIENTATION
<u>nil</u>		



VESTIGES RECUEILLIS: nil

PRELEVEMENTS: nil

REMARQUES: nil

PHOTOS: nil


FICHE DESCRIPTIVE DES STRUCTURES D'HABITATION

NO. DE LA STRUCTURE: 7 APPARTENANCE CULTURELLE: néoesquimaude historique
 TYPE: cercle de tente DIMENSIONS INTERNES (m): 8 x 5
 FORME: rectangulaire ORIENTATION: NE/SO ETAT: intact
 DESCRIPTION: défini par un alignement de roches

LOCALISATION: situé 15 mètres à l'ouest de la structure 6

AMENAGEMENTS INTERNES

TYPE	DIMENSIONS (m)	ORIENTATION
<u>plate-forme de couchage</u>	<u>5</u>	<u>-</u>
<u> </u>	<u> </u>	<u> </u>
<u> </u>	<u> </u>	<u> </u>
<u> </u>	<u> </u>	<u> </u>



VESTIGES RECUEILLIS: nil

PRELEVEMENTS: nil

REMARQUES: nil

PHOTOS: nil

FICHE DESCRIPTIVE DES STRUCTURES D'HABITATION

NO. DE LA STRUCTURE: 8 APPARTENANCE CULTURELLE: néoesquimaude historique
 TYPE: cercle de tente DIMENSIONS INTERNES (m): 5 (diamètre)
 FORME: circulaire ORIENTATION: - ETAT: intact
 DESCRIPTION: faiblement empierré

LOCALISATION: situé 10 mètres à l'ouest de la structure 7

AMENAGEMENTS INTERNES

TYPE	DIMENSIONS (m)	ORIENTATION
<u>nil</u>		

VESTIGES RECUEILLIS: éclats bruts de schiste

PRELEVEMENTS: nil

REMARQUES: nil

PHOTOS: nil

FICHE DESCRIPTIVE DES AMENAGEMENTS PARTICULIERS

<u>NO.</u>	<u>TYPE</u>	<u>DIMENSIONS (m)</u>	<u>LIAISONS PHYSIQUES</u>	<u>PHOTOS</u>
I	cache	2 x 1; haut.: 1.0	----	nil
II	cache	dia.: 1.5, haut.: 1.0	----	nil


FICHE SONDAGE

NO. DU SONDAGE: 11 (11) DIMENSIONS: 50 x 50 cm PROFONDEUR: 15 cmLOCALISATION: à l'intérieur de la structure 8VESTIGES RECUEILLIS: éclats de schiste brutTRACES D'OCCUPATION: I niveau d'occupationPRELEVEMENTS: nil

STRATIGRAPHIE


COUCHE	DESCRIPTION	EPAISSEUR (X)
I	mousses et lichens	2 cm
II	humus	3 cm
III	sable et gravier	10 cm


PROFIL DE SOL

MUR: nord ECH.: 1:05

LEGENDE:


 mousses e lichens

 humus

 sable et gravier

REMARQUES: nilPHOTOS: nil

LOCALISATION DES VESTIGES

COUCHE: II ECH.: 1:10

LEGENDE:

E= éclat

FICHE DESCRIPTIVE DE L'ENVIRONNEMENT

LOCALISATION DU SITE

Coordonnées Geog.: _____ Plan d'eau: _____
 Coordonnées U.T.M.: _____ Distance/Rive: 100 m
 Carte: 35D/16 Ech: 1 : 50.000 Altitude/Plan d'eau: _____ m
 Photo aerienn: _____ Ech: _____ Altitude/Mer: 12 m
 Localisation informelle: 100 mètres au sud d'un petit lac; 800 mètres à l'est de la côte m

MORPHO-SEDIMENTOLOGIE

Depots de surface: gravier
 Morphologie: plage soulevée
 Relief: relativement plat Drainage: _____

COUVERT VEGETAL

Especies dominantes: Mousses et lichens
 Espèces secondaires: _____
 Etendue: couvre le site

NATURE D'INTERVENTION

Phase II (inventaire) des recherches archéologiques du projet de réfection des infrastructures
aéroportuaires nordiques

REMARQUES

nil

REFERENCES: notes de terrain

PHOTOS DU MILIEU: _____

RECENSEUR(S): Martha Johnson DATE: le 3 août 1987

Noah Matte

FICHE DESCRIPTIVE DU SITE

TOPONYME INUIT _____

DONNEES D'OCCUPATION

APPARTENANCE CULTURELLE: indéterminée

CHRONOLOGIE ESTIMÉE: _____

DIMENSIONS MAX. (m): 5 x 5 SUPERFICIE TOTALE (m2): 25REPARTITION DE L'ESPACE SITE: couvre en partie une plage soulevée

TRACES ET VESTIGES D'OCCUPATION OBSERVES

STRUCTURES D'HABITATION: 1 cercle de tenteAUTRES AMENAGEMENTS: nilVESTIGES LITHIQUES: nilAUTRES VESTIGES: nil

ECHANTILLONNAGE

TECHNIQUES: sondages 50 x 50 cmVESTIGES RECUEILLIS: nilPRELEVEMENTS: nil

ETAT DU SITE

INTEGRITE: intact

NATURE DE LA PERTURBATION: _____

REMARQUES le couvert végétal épais suggère que ce site est assez vieuxRECOMMANDATIONS nilPHOTOS nil

NO. DU PLAN _____

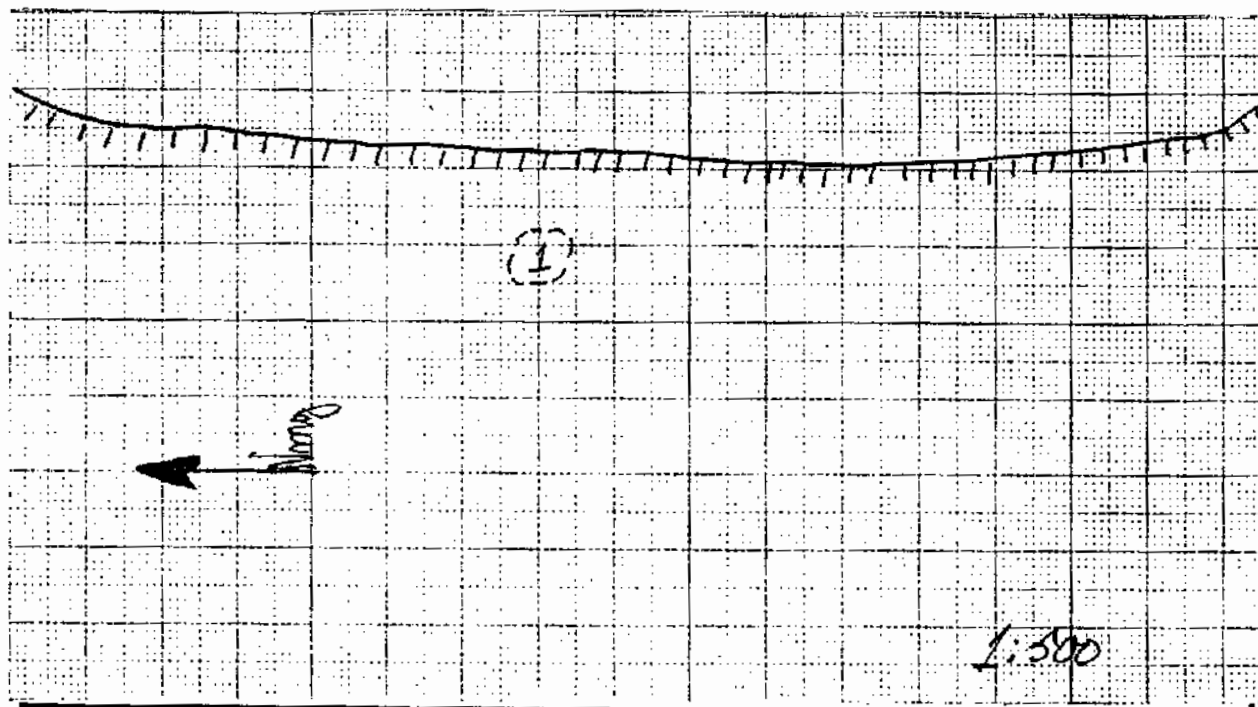
FICHE DESCRIPTIVE DES STRUCTURES D'HABITATION

NO. DE LA STRUCTURE: 1 APPARTENANCE CULTURELLE: indéterminée
 TYPE: cercle de tente DIMENSIONS INTERNES (m): 4 x 3
 FORME: ovale ORIENTATION: - ETAT: intact
 DESCRIPTION: défini par un alignement de roches

LOCALISATION: situé 85 mètres à l'ouest d'un petit lac

AMENAGEMENTS INTERNES

TYPE	DIMENSIONS (m)	ORIENTATION
<u>nil</u>		



VESTIGES RECUEILLIS: nil

PRELEVEMENTS: nil

REMARQUES: nil

PHOTOS: nil