




Expertises archéologiques (2019-2021)

**Aménagements des abords du nouveau pont Guin
à Saint-Jean-sur-Richelieu (MTQ),
sur le LHNC du Canal-de-Chambly (580G)
et dans le secteur Iberville (BhFh-16)**



Annexes

Expertises archéologiques 2019-2021

**Aménagements des abords du nouveau pont Gouin
à Saint-Jean-sur-Richelieu (MTQ), sur le LHNC du Canal-de-Chambly (580G)
et dans le secteur Iberville (BhFh-16).**

Rapport préparé par :

Patrimoine Experts S.E.N.C.

Siège social : 1013, rue Laurent-Leroux, L'Assomption (Québec), J5W 6H5

Tél. : 450-589-4284, Cell. : 514-713-4284, Téléc. : 450-713-0540

Courriel : patrimoine_experts@videotron.ca, info@patex.quebec

Succursale : 3720, rue Archambault, Québec, Qc, G1P 3R9

Titulaire des permis de recherches archéologiques

MCC : 19-PATR-04 et 21-PATR-02

Rapport préparé pour :

Ministère des Transports du Québec

Frank Rochefort, M.A.

Archéologue

Secteur humain

Direction de l'environnement

Ministère des Transports du Québec

800, place d'Youville, 11e étage

Québec (Québec) G1R 3P4

Numéro de dossier : 8601-18-AD01

Projet : 154-09-0425

@Décembre 2021

Photos de la page couverture : en haut : 580G, muret de la jetée, sous-opération 11D, vue vers le nord, novembre 2019 (580G19R06E-21); à gauche : 580g, sous-opérations 11G et 11J, vue vers le nord-ouest, mai 2020 (580G20R06E-17); au centre : BhFh-16, fondations en maçonnerie de la sous-opération 1, vue vers l'est (PATR20N08-0157); en bas : caissons et canalisation de la sous-opération 11C, vue vers l'ouest (580G19R09E-07).

Pour citation : Patrimoine Experts senc (2021). *Expertises archéologiques 2019-2021. Aménagements des abords du nouveau pont Gouin à Saint-Jean-sur-Richelieu (MTQ), sur le LHNC du Canal-de-Chambly (580G) et dans le secteur Iberville (BhFh-16)*. Ministère des Transports du Québec, rapport inédit.

Équipe de réalisation

Ministère des Transport du Québec

Frank Rochefort, archéologue
Chargé d'activités en archéologie - Direction
de l'environnement

Marc Renzo, ingénieur
Direction générale de la Montérégie

Yves Brunelle, ingénieur
Direction générale de la Montérégie

Lyes Belaloui, ingénieur
Direction générale de la Montérégie

Patrimoine Experts s.e.n.c.

Josée Villeneuve, archéologue
Chargée de projet, supervision et validation

Équipe

Yanik Blouin, archéologue
Responsable d'intervention, terrain et
arpentage

Philippe Charrette, archéologue
Cartographie

Antoine Loyer-Rousselle, archéologue
Responsable d'intervention, terrain et
rédaction

Mélissa Labonté-Leclerc, archéologue
Terrain et inventaire de la culture matérielle

Mathieu Mercier-Gingras, archéologue
Responsable d'intervention, terrain et
rédaction

Anthony Rochon, archéologue
Terrain et nettoyage des artefacts

Tatum Milmore, archéologue
Chargée de rédaction, technicienne sénior,
terrain, infographie, édition

Benoit Proulx, archéologue
Technicien sénior, terrain

Annie Forget, archéologue
Mise en page

ANNEXE 1
580G - Fiche de site



FICHE DE SITE ARCHÉOLOGIQUE

Nom attribué au site : LHN du Canal-de-Chambly

Code Borden : 580G11

RESPONSABLES DE L'EXPERTISE (MANDAT MTQ)

Numéro du permis de recherche archéologique au Québec :

Chargé de projet : Josée Villeneuve

Archéologue responsable de l'intervention : Yanik Blouin, Mathieu Mercier-Gingras

LOCALISATION

Date de la découverte (jj/mm/aa) : 19 novembre 2019

Longitude (dd°mm'ss'') 45°30'61'' Latitude (dd°mm'ss'') 73°24'97''

Longitude (UTM) _____ Latitude (UTM) : _____ Fuseau UTM : _____

Longitude (MTM) _____ Latitude (MTM) : _____ Fuseau MTM : _____

Technique de localisation : GPS **Arpentage** Autre : _____

N° photo aérienne : _____ Échelle : _____ Année : _____

No carte topographique : _____ Échelle : _____ Année : _____

Municipalité : Saint-Jean-sur-Richelieu MRC : MRC du Haut-Richelieu

Canton : _____ Lot : 4 270 869 et 4 270 991

Nom du propriétaire : Parcs Canada

Adresse du propriétaire : _____

Altitude/mer : 30,00 (m) Altitude/cours/plan d'eau : 27,00 (m) Nom : Rivière Richelieu

Nom bassin hydrographique : Rives de la rivière Richelieu

DESCRIPTION

Statut légal : Aucun Cité Déclaré **Classé**

Nombre d'aires d'occupation identifiée : 2

Position du site : **En stratigraphie** **En surface**

Identification culturelle/chronologique :

1. Construction du pont Gouin, début 20^e 2. Aménagement de la rive ouest du canal de Chambly (fin-19^e)

3. Aménagement de la rampe de mise à l'eau (mi 19^e s.) 4. Aménagement des quais (début 19^e s.)

Superficie estimée du site (m²): 800 Dimensions (m) : 20x40 m

Datation du site : Inconnue Absolue **Relative** Référence : Plans de 1842, 1879 et 1916

État du site suite à la dernière intervention : Intact Perturbé : _____ % **Détruit** : 20 %
Inventorié : 20 % Fouillé : _____ %

FICHE DE SITE ARCHÉOLOGIQUE

Nom attribué au site : LHN du Canal-de-Chambly

Code Borden : 580G11

DESCRIPTION (suite)

1- Description de l'environnement naturel et anthropique :

Les travaux étaient localisés sur la rive ouest du canal de Chambly, vis-à-vis de l'ancien pont Gouin. L'environnement de départ constituait en des aménagements anthropiques associés à la construction du pont Gouin, à la porte Saint-Jacques (entrée amont) du canal de Chambly et à la jetée du canal. Principalement des structures de béton et du gravier recouvert de gazon.

2- Description des points de repère géographiques ou anthropiques :

Les travaux du secteur Saint-Jean se sont déroulés principalement sur les lots 4 270 869 et 4 270 991 du cadastre du Québec, de la circonscription foncière de Saint-Jean, lots associés au canal de Chambly appartenant au gouvernement du Canada. Une petite portion d'une excavation a été réalisée sur le lot 4 270 833 associé à l'emprise des rues Saint-Jacques et du Quai de la ville de Saint-Jean-sur-Richelieu. Dans ce contexte, le MTQ a signé une entente quant aux travaux sur les terrains appartenant à Parcs Canada, entre autres sur les lots 4 270 869 (Canal-de-Chambly) et 4 270 991 (rue du Quai).

3- Description des travaux archéologiques réalisés dans le cadre du mandat :

Du côté Saint-Jean, les travaux de surveillance se sont déroulés dans les limites du site 580G correspondant au numéro d'enregistrement archéologique du lieu historique national du Canal-de-Chambly qui se trouve sous la responsabilité de l'agence Parcs Canada. Dans le secteur Saint-Jean, l'opération archéologique 580G11 (section **Erreur ! Source du renvoi introuvable.**) a été séparée en 11 sous-opérations archéologiques, de 11A et à 11L (sections **Erreur ! Source du renvoi introuvable.** à **Erreur ! Source du renvoi introuvable.**). Les travaux ont été réalisés en trois phases entre novembre et décembre 2019, au mois de mars 2020 et au mois de mai 2020.

4- Position stratigraphique :

Le site correspond en une série de remblais d'aménagements des quais, du canal de Chambly, de la rampe de mise à l'eau, des entrepôts de tanneries, et de la construction du Pont Gouin. Il couvre l'entièreté de la stratigraphie, mais la plupart des artefacts sont retrouvés sous les premiers niveaux de gravier modernes.

5- Description des artefacts :

Parmi les remblais ayant progressivement rehaussé la berge et comblé les quais, se trouve un important dépôt d'écorces bourgogne broyées, probablement de l'écorce de pruche associée à des rejets de tanneries. Ce dépôt contient également des retailles de cuir, des chaussures, des cornillons et du poil animal, ce qui peut appuyer cette hypothèse.

Trois types de rejets de production céramiques ont été employés dans le comblement des berges des rues du Quai et Saint-Jacques. De tels remblais ont été rencontrés à plusieurs reprises à Saint-Jean-sur-Richelieu et à Iberville (Archéotec, 2014 : 23; Artéfactuel 2018a : 24 et 2018 b : 128; Artéfactuel, 2019 : 56). Le premier est associé aux productions de grès domestique. Ces dépôts ont surtout été observés dans la sous-opération 580G11G et ils ont surtout été observés dans le comblement de tranchée des canalisations de bois. La collection comprend notamment des contenants indéterminés, des jarres, barattes et cruches. Ce sont pour la plupart des objets fabriqués entre 1840 et 1925, probablement par une fabrique de grès établie à Saint-Jean dont l'une était située au coin des rues Longueuil et Saint-Georges.

Le second type de rejets d'industries céramiques a été dégagé dans les sous-opérations 580G11A, 11G, 11J ainsi que dans les sous-opérations SJ1A et 1C (Artéfactuel, 2019). Ce dépôt était de plus en plus épais vers l'ouest, atteignant au moins 2 m près de la culée 21. Il s'agissait d'un niveau de remblai qui contenait une immense quantité de débris de porcelaine utilitaire, dont plusieurs fragments de cuvette et urinoirs, des fragments de tuyau en grès, des briques réfractaires, et de la quincaillerie variée (dont un crachoir). Ces rejets de production céramique étaient fortement altérés ou présentaient des défauts de cuisson; la collection

FICHE DE SITE ARCHÉOLOGIQUE

Nom attribué au site : LHN du Canal-de-Chambly

Code Borden : 580G11

contenait des pièces utilisées pour la production comme des colombins en céramiques, des cazettes, pattes de coq et des plaques d'enfournement, ainsi que des tests de cuissons, test de glaçure. Quelques fragments de toilettes étaient marqués par les sceaux de la *James Robertson Limited* (Montréal, 1892-1969), et de la *Canadian Trenton Potteries Co* (Saint-Jean, 1905-1920).

Le troisième type de rejets de céramique a été dégagé dans les lots 11C6. De nombreux fragments parsemaient les pourtours de la canalisation 11C201. Il s'agit d'une terre cuite fine blanche marquée du sceau de la *St Johns Stone Chinaware Co* (1873-1899), fondée en 1873 et construite à l'angle des rues Partition (Saint-Georges) et Grant (Laurier).

6- Description des structures :

Une partie de la surveillance archéologique consistait en la supervision du dégagement et de la démolition de certaines structures du pont Gouin. Elles correspondent à la culée 21 et aux piles 19 et 20, toutes situées sur la rive Saint-Jean. Il s'agit de hautes structures en béton coffré, construites sur pilotis. Ensuite, plusieurs phases de construction des quais ont été dégagées; les premières phases sont des variations de construction en bois et les dernières phases observées sont le parement d'une cale en pierre et béton puis le parement en béton du mur d'approche du canal.

Cette rive fut construite en caissons de bois de structures à claire-voie semi-ajouré (*cribwork*) fait de madriers, remblayés d'argile grise et de pierres semi-équarries sur plus de cinq mètres à dix mètres de largeur et sur une profondeur d'environ trois à cinq mètres. Les structures ont été dégagées jusqu'à environ 3,5 m de profondeur, dans l'axe de la rue du Quai et de la rue Saint-Jacques.

L'ancien parement du quai de bois en cribs de bois avait été partiellement dérasé pour la construction d'un muret de béton, comme il a été observé dans le secteur de l'écluse 9 en amont du pont ferroviaire, ainsi que dans la zone de la rue Saint-Georges (Cloutier, 2000 : 8-9, Bernier, 2008 : 9). Certaines sections de cet ancien muret ont été aussi mises aux jours. Le muret mesurait 7 pieds de haut, 2,6 pieds de large au sommet et 6 pieds à la base. La façade présentait un léger fruit tandis qu'à l'intérieur, l'angle du fruit était plus prononcé. Ce parement présentait aussi une semelle (contrefort) de 2 par 2 pieds. L'espace entre le béton et les madriers était comblé par un sol argileux. Le muret de béton soutenait des bollards de fer installés à environ 11m d'intervalle.

Dans l'axe de la rue Saint-Jacques, trois drains en bois s'écoulant vers la rivière ont été documentés. Deux de ces drains faits de planches et madriers sciés ont jusqu'à 32 cm de largeur et 19 cm de hauteur étaient peut-être des drains municipaux ou les drains d'industries. Le troisième drain observé de 10 cm de côté est peut-être un drain domestique.

Sur la jetée, un muret de béton a été dégagé sur plus de 34 m de long. Il formait le mur de soutènement de la rivière Richelieu et avait remplacé les anciennes structures de bois, de la même manière que sur la rive ouest.

7- Datation des structures :

Les aménagements du canal de Chambly sont survenus à partir du début du 19^e siècle et ont stagné vers les années 1970. La construction du canal a commencé vers 1831. Les quais de la tannerie Wheelers sont visibles sur un croquis de 1842. Ensuite, la rue du Quai (aussi appelée Place du Quai) a été construite vers 1851 en crib de bois. La rampe de mise à l'eau est construite un peu avant 1879, en crib de bois et parfois pavée de dalle de pierres, puis rénovée partiellement en béton avant 1916. Le mur ouest du canal de Chambly a été aménagé et réaménagé entre 1879 et 1920, puis d'importants travaux sont survenus en 1944 et 1966, l'ancienne berge a été ensevelie en 1972. Les structures du pont Gouin ont été construites en 1915.

8- Interprétations (type de site, saison d'occupation, fonction, associations, contexte historique, etc.) :

FICHE DE SITE ARCHÉOLOGIQUE

Nom attribué au site : LHN du Canal-de-Chambly Code Borden : 580G11

D'importantes structures portuaires et de voies de navigation ont été construites à Saint-Jean-sur-Richelieu. Entre 1815 et 1843, avant l'ouverture complète du canal de Chambly, le port de Saint-Jean a été le 4^e port d'importance au Canada en raison du commerce avec les États-Unis (Sévigny, 1983 :23).

9- Description des moyens de protection temporaires mis en place :

L'espace dégagé a été complètement détruit à la pelle mécanique et remblayée par du gravier.

10- Analyses réalisées :

Aucune

11- Autres commentaires :

VALEURS

Compléter la grille en annexe du présent document en prenant en compte le cadre de référence de l'appréciation par valeurs préconisées par le règlement sur la recherche archéologique du MCC : https://www.mcc.gouv.qc.ca/fileadmin/documents/patrimoine/L_appreciation_par_valeurs_preconisee_par_le_Reglement_sur_la_recherche_archeologique.pdf

RECOMMANDATIONS

Site ne requérant ni expertise de terrain supplémentaire ni protection :

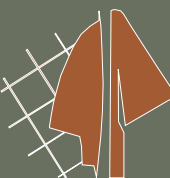
Protection Fouille Relevés Surveillance* Analyse spécialisée

Autre recommandation : _____

* La surveillance archéologique doit demeurer une solution d'exception

Précision sur les recommandations :

D'autres caissons de bois sont ensevelis sous la rue du Quai et les excavations risquent de les frapper si elles vont trop en profondeur. Demander la surveillance archéologique pour la zone entre le pont Gouin et la rue Saint-Georges.

ANNEXE 2**580G - Catalogues des photographies**

FICHE DE SITE ARCHÉOLOGIQUE

Nom attribué au site : LHN Canal-de-Chambly Code Borden : 580G11

Annexe 1 : Grille d'appréciation des sites archéologiques par valeurs

Valeur	Valeur attribuée	Justification
Pour les valeurs 1 à 3, en tenant compte des échelles territoriales, qualifier les valeurs sur une échelle de 1 à 5 (1 – Nulle 2 – Faible 3- Moyenne 4 – Forte 5 – Exceptionnelle). Justifier.		
1 - Recherche sur le terrain Possibilités offertes par un site pour la poursuite de la recherche sur le terrain	1/5	L'ensemble du secteur surveillé a été complètement détruit et remblayé de gravier.
2 - Connaissance post-terrain Capacité des données et des collections recueillies à livrer des connaissances supplémentaires dans un contexte de recherche en laboratoire dans le domaine de l'archéologie	1/5	Aucune analyse spécialisée n'est requise.
3 - Scientifique Site se distinguant par des caractéristiques intrinsèques permettant la réalisation d'études scientifiques qui relèvent de domaines spécialisés connexes à l'archéologie	1/5	Aucun échantillon n'a été prélevé.
Pour les valeurs 4 à 7, cocher, le cas échéant, la ou les valeurs attribuées en tenant compte des échelles territoriales. Justifier les valeurs attribuées.		
4 - Exception Site associé à un ou plusieurs phénomènes rares ou présentant des caractéristiques exceptionnelles se démarquant nettement d'autres sites connus	<input type="checkbox"/> Locale	LHN Canal-de-Chambly.
	<input type="checkbox"/> Régionale	
	<input checked="" type="checkbox"/> Nationale	
5 - Représentativité Site qui, en comparaison autres sites connus, est le plus représentatif d'un territoire, d'une culture, d'une fonction, d'un mode de vie, d'un événement ou de tout autre aspect caractéristique du patrimoine archéologique du Québec	<input type="checkbox"/> Locale	LHN Canal-de-Chambly.
	<input type="checkbox"/> Régionale	
	<input checked="" type="checkbox"/> Nationale	
6 - Appropriation collective Site ayant une importance ou une signification particulière pour une communauté au-delà de la recherche archéologique et scientifique	<input type="checkbox"/> Locale	LHN Canal-de-Chambly.
	<input type="checkbox"/> Régionale	
	<input checked="" type="checkbox"/> Nationale	
7 - Association Site qui, en association à d'autres sites, fait partie d'un ensemble cohérent dont l'étude contribue à une compréhension globale de l'occupation ou d'un phénomène culturel exceptionnel plus large.	<input type="checkbox"/> Locale	Les phases de construction du canal de Chambly sont identifiées par l'archéologie à plusieurs endroits entre Saint-Jean et Chambly. Complément important des cartes et documents.
	<input type="checkbox"/> Régionale	
	<input checked="" type="checkbox"/> Nationale	

**Surveillance archéologique 2019
LHN Canal-de-Chambly (580G), secteur Saint-Jean**

Film no : 580G19R01E

Patrimoine Experts S.E.N.C.

Archéologues : Yanik Blouin, Tatum Milmore

No de cliché	Date	No d'opération/ss-opération	Description	Orientation	Photographe
01	2019-11-05	11A	Arrivée sur le chantier, localisation générale	S	Y.B.
02	---	---	---	---	---
03	2019-11-05	11A	Arrivée sur le chantier, localisation générale	N	Y.B.
04	2019-11-05	11A	Vue sur la rive ouest du canal, sur la culée 21 et le nouveau pont.	N	Y.B.
05	2019-11-05	11A	Début des excavations, sous la surface gazonnée	NO	Y.B.
06	2019-11-05	11A	Début des excavations, sous la surface gazonnée	O	Y.B.
07	2019-11-05	11A	Début des excavations, sous la surface gazonnée	SO	Y.B.
08	2019-11-05	11A	Culée 21, ancienne promenade sous le pont Gouin.	N	Y.B.
09	2019-11-06	11B	Début des excavations, sous la surface gazonnée	N	Y.B.
10	2019-11-06	11B	Pierre et sol de remplissage le long de la culée 21	O	Y.B.
11	2019-11-06	11B	Pierre et sol de remplissage le long de la culée 21	S	Y.B.
12	2019-11-06	11B	Réseaux enfouis et abandonnés dans le secteur	---	Y.B.
13	2019-11-06	11B	Puits d'accès, boîte de jonction abandonnée (inondée)	---	Y.B.
14	2019-11-06	11B	Remise du couvercle du puits d'accès	E	Y.B.
15	2019-11-06	11B	Remise du couvercle du puits d'accès	E	Y.B.
16	2019-11-06	11B	Remise du couvercle du puits d'accès	E	Y.B.
17	2019-11-06	11B	Remise du couvercle du puits d'accès	E	Y.B.
18	2019-11-06	11B	Paroi sud, 3 premiers niveaux de remblais, vue rapprochée	S	Y.B.
19	2019-11-06	11B	Paroi sud, 3 premiers niveaux de remblais, vue générale	SO	Y.B.
20	2019-11-06	11B	Vue générale	S	Y.B.
21	2019-11-06	11B	Vue générale	S	Y.B.
22	2019-11-06	11B	Vue générale	SO	Y.B.
23	2019-11-06	11B	Extraction du niveau de gravier	O	Y.B.
24	2019-11-06	11C	Surface 11C101	NO	Y.B.
25	2019-11-06	11C	Borne d'amarrage du 11C101	NO	Y.B.

**Surveillance archéologique 2019
LHN Canal-de-Chambly (580G), secteur Saint-Jean**

Film no : 580G19R01E

Patrimoine Experts S.E.N.C.

Archéologues : Yanik Blouin, Tatum Milmore

No de cliché	Date	No d'opération/ss-opération	Description	Orientation	Photographe
26	2019-11-06	11C	Surface 11C101	NO	Y.B.
27	2019-11-06	11B	Papier « Fliter tip » trouvé sur les côtés de 11B100	---	Y.B.
28	2019-11-06	11B	Fragment de canalisation en grès glaçuré brun	---	Y.B.
29	2019-11-06	11B	Fragment de canalisation en grès glaçuré brun, épaisseur	---	Y.B.
30	2019-11-06	11C	Surface 11C101, limite sud de l'opération 11	NO	Y.B.
31	2019-11-06	11C	Surface 11C101 et borne d'amarrage	E	Y.B.
32	2019-11-06	11C	Surface 11C101 et borne d'amarrage	E	Y.B.
33	2019-11-06	11C	11C101, détails de la borne	S	Y.B.
34	2019-11-06	11C	11C101, détails de la borne	S	Y.B.
35	2019-11-06	11B	Vue sur les remblais, parement extérieur de 11C101	S	Y.B.
36	2019-11-06	11B	Détails sur les remblais, parement extérieur de 11C101	S	Y.B.
37	2019-11-06	11B	11C101, parement extérieur, limite ouest de 11B.	O	Y.B.
38	2019-11-06	11C	11C101, surface	N	Y.B.
39	2019-11-06	11C	11C101, vue en hauteur	SE	Y.B.
40	2019-11-06	11C	11C101, vue en hauteur	S	Y.B.
41	2019-11-06	11C	11C101, extrémité sud tronqué	S	Y.B.
42	2019-11-07	11B	11B1, tronc équerri 1 dans les remblais	---	Y.B.
43	2019-11-07	11B	11B1, tronc équerri 1 dans les remblais	---	Y.B.
44	2019-11-07	11B	11B1, détails tronc équerri 1 dans les remblais	---	Y.B.
45	2019-11-07	11B	11B1, morceau d'une structure de béton armaturée de fer	---	Y.B.
46	2019-11-07	11B	11B1, morceau d'une structure de béton armaturée de fer	O	Y.B.
47	2019-11-07	11B	11B1, tronc équerri 2 dans les remblais	S	Y.B.
48	2019-11-07	11B	11B1, tronc équerri 2 dans les remblais	SO	Y.B.
49	2019-11-07	11B	11B1, tronc équerri 2 dans les remblais	---	Y.B.
50	2019-11-07	11B	11B1, tronc équerri 3	---	Y.B.

**Surveillance archéologique 2019
LHN Canal-de-Chambly (580G), secteur Saint-Jean**

Film no : 580G19R01E

Patrimoine Experts S.E.N.C.

Archéologues : Yanik Blouin, Tatum Milmore

No de cliché	Date	No d'opération/ss-opération	Description	Orientation	Photographe
51	2019-11-07	11B	11B1, détails cheville de bois dans tronc équarri 3	---	Y.B.
52	2019-11-07	11B	11B1, tronc équarri 3, verso	---	Y.B.
53	2019-11-07	11B	11B1, tronc équarri 3, détails	---	Y.B.
54	2019-11-07	11B	11B1, tronc équarri 3, extrémité sciée	---	Y.B.
55	2019-11-07	11B	11B1, tronc équarri 3, extrémité sciée nettoyée	---	Y.B.
56	2019-11-07	11B	11B1, tronc équarri 4	---	Y.B.
57	2019-11-07	11B	11B1, tronc équarri 4	---	Y.B.
58	2019-11-07	11B	11B1, tronc équarri 4	---	Y.B.
59	2019-11-07	11B	11B1, tronc équarri 4	---	Y.B.
60	2019-11-07	11B	11B1, tronc équarri 4, détails	---	Y.B.
61	2019-11-07	11B	11B1, tronc équarri 4, cheville de bois	---	Y.B.
62	2019-11-07	11B	11B1, tronc équarri 4, extrémité sciée	---	Y.B.
63	2019-11-07	11B	11B1, tronc équarri 4, autre extrémité	---	Y.B.
64	2019-11-07	11B	11B1, tronc équarri 4, autre extrémité	---	Y.B.
65	2019-11-07	11B	11B1, tronc équarri 5	---	Y.B.
66	2019-11-07	11B	11B1, tronc équarri 5, arraché	---	Y.B.
67	2019-11-07	11B	11B1, tronc équarri 5, extrémité	---	Y.B.
68	2019-11-07	11B	11B1, tronc équarri 5, extrémité	---	Y.B.
69	2019-11-07	11B	11B1, tronc équarri 5, autre extrémité	---	Y.B.
70	2019-11-07	11B	11B1, tronc équarri 6	---	Y.B.
71	2019-11-07	11B	11B1, tronc équarri 6	---	Y.B.
72	2019-11-07	11B	11B1, tronc équarri 6	---	Y.B.
73	2019-11-07	11B	11B1, tronc équarri 6, extrémité équarrie	---	Y.B.
74	2019-11-07	11B	11B1, tronc équarri 6, autre extrémité sciée avec cheville de fer	---	Y.B.
75	2019-11-07	11B	11B1, tronc équarri 6, extrémité équarrie	---	Y.B.

**Surveillance archéologique 2019
LHN Canal-de-Chambly (580G), secteur Saint-Jean**

Film no : 580G19R02E

Patrimoine Experts S.E.N.C.

Archéologues : Yanik Blouin, Tatum Milmore

No de cliché	Date	No d'opération/sous-opération	Description	Orientation	Photographe
01	2019-11-07	11B	11B1, tronc équerri 6, extrémité équerri, détails	---	Y.B.
02	2019-11-07	11B	11B1, tronc équerri 6, extrémité équerri, détails	---	Y.B.
03	2019-11-07	11B	11B1, tronc équerri 6, extrémité équerri, détails	---	Y.B.
04	2019-11-07	11B	11B1, tronc équerri 6, extrémité équerri, détails	---	Y.B.
05	2019-11-07	11B	11B1, tronc équerri 6, extrémité équerri, détails	---	Y.B.
06	2019-11-07	11B	Limite ouest de la sous-opération, fin de journée	---	T.M.
07	2019-11-07	11B	11C101, remblais temporaires pour préservation.	---	T.M.
08	2019-11-08	11B	Entassement des remblais 11B1 en attente des camions	NO	T.M.
09	2019-11-08	11B	Entassement des remblais 11B1 en attente des camions	NO	T.M.
10	2019-11-08	11B	Vue sur la culée 21 (à démolir)	N	T.M.
11	2019-11-08	11B	Vue sur la culée 21 et mur du canal M1 (à démolir)	NE	T.M.
12	2019-11-08	11B	Ligne de 11C101	N	T.M.
13	2019-11-08	11B	Base de 11B1-surface 11B2, dégagement de la culée et du mur pour préparer la démolition au marteau piqueur	N	T.M.
14	2019-11-08	11B	Base 11B1, vue générale	O	T.M.
15	2019-11-08	11B	11B2, dégagement des remblais près des structures de béton.	N	T.M.
16	2019-11-08	11B	11B2, dégagement des remblais près des structures de béton.	N	T.M.
17	2019-11-08	11B	11B2, dégagement des remblais près des structures de béton.	N	T.M.
18	2019-11-08	11B	11B2, vue rapprochée sur le tuyau qui longe le mur et les remblais sous la passerelle de la culée 21. Interdiction de descendre.	N	T.M.
19	2019-11-08	11C	11C101, 2e partie dégagée au nord.	NO	T.M.
20	2019-11-08	11C	11C101, 2e partie dégagée au nord.	O	T.M.
21	2019-11-08	11C	11C101, 2e partie dégagée au nord.	O	T.M.
22	2019-11-08	11C	11C101, 2e partie tronquée pour l'installation de la chambre électrique.	NO	T.M.
23	2019-11-08	11C	11C101, 1re partie, mesure de l'angle et altitudes	S	T.M.

**Surveillance archéologique 2019
LHN Canal-de-Chambly (580G), secteur Saint-Jean**

Film no : 580G19R02E
Patrimoine Experts S.E.N.C.

Archéologues : Yanik Blouin, Tatum Milmore

No de cliché	Date	No d'opération/sous-opération	Description	Orientation	Photographe
24	2019-11-08	11C	11C101, 1re partie, mesure de l'angle et altitudes	S	T.M.
25	2019-11-08	11C	11C101, 2e partie et culée 21	N	T.M.
26	2019-11-08	11C	11C101, complet, vue générale	SO	T.M.
27	2019-11-08	11C	11C101, complet, vue générale	SO	T.M.
28	2019-11-08	11C	11C101, complet, vue générale	SO	T.M.
29	2019-11-08	11C	11C101, complet, vue générale	N	T.M.
30	2019-11-08	11C	11C101, complet, vue générale	N	T.M.
31	2019-11-08	11C	11C101, complet, vue générale	N	T.M.
32	2019-11-08	11C	11C101, détails 2e borne d'amarrage	N	T.M.
33	2019-11-08	11C	11C101, détails 2e borne d'amarrage	N	T.M.
34	2019-11-08	11C	11C101, détails 2e borne d'amarrage	N	T.M.
35	2019-11-08	11C	11C101, 1re partie tronquée pour l'installation de la chambre électrique	S	T.M.
36	2019-11-08	11C	11C101, 1re partie tronquée pour l'installation de la chambre électrique	S	T.M.
37	2019-11-08	11C	11C1 protégé par un géotextile, en attente de décision de la démolition de 11C101.	S	T.M.
38	2019-11-08	11A	Culée 21, vue de l'intérieur	S	T.M.
39	2019-11-08	11A	Culée 21, vue de l'intérieur	S	T.M.
40	2019-11-08	11A	Culée 21, vue de l'intérieur	S	T.M.
41	2019-11-08	11A	11A1, surface	E	T.M.
42	2019-11-08	11C	11C1 protégé par un géotextile	SE	T.M.
43	2019-11-08	11A	Culée 21 vue générale de l'intérieur.	E	T.M.
44	2019-11-08	11A	11A1, surface	E	T.M.
45	2019-11-08	11A	11A1, fragment de porcelaine	---	T.M.
46	2019-11-08	11A	11A1, fragment de brique réfractaire jaune	---	T.M.
47	2019-11-08	11A	11A1, fragment de grès à canalisation à pâte beige	---	T.M.

**Surveillance archéologique 2019
LHN Canal-de-Chambly (580G), secteur Saint-Jean**

Film no : 580G19R02E
Patrimoine Experts S.E.N.C.

Archéologues : Yanik Blouin, Tatum Milmore

No de cliché	Date	No d'opération/sous-opération	Description	Orientation	Photographe
48	2019-11-08	11A	11A1, dépôt de surface de cendre et de charbon minéral	---	T.M.
49	2019-11-08	11A	Culée 21, vue générale	E	Y.B.
50	2019-11-08	11A	Culée 21, vue générale avec le nouveau pont	NE	Y.B.
51	2019-11-08	11A	11A1, brique marquée « GARTCRAIG »	---	Y.B.
52	2019-11-08	11A	Culée 21, section de béton qui ressemble à 11C101	SE	Y.B.
53	2019-11-08	11A	Culée 21, parement sud à démolir	S	Y.B.
54	2019-11-08	11A	Culée 21, parement sud à démolir	S	Y.B.
55	2019-11-08	11A	Culée 21, parement sud à démolir	S	Y.B.
56	2019-11-08	11A	Culée 21, parement sud à démolir	S	Y.B.
57	2019-11-08	11A	Culée 21, parement sud à démolir	S	Y.B.
58	2019-11-13	11C100	Vue générale, débris sur géo textile malgré bollards	O	Y.B.
59	2019-11-13	11B	Vue générale	N	Y.B.
60	2019-11-13	-	Vue générale	NE	Y.B.
61	2019-11-13	-	Vue générale	---	Y.B.
62	2019-11-13	M1	Première phase de démolition	E	Y.B.
63	2019-11-13	11C101	Dégagement d'une seconde bitte d'amarrage	N	Y.B.
64	2019-11-13	11C101	Extrémité N de 11C101 avec coulée de béton par-dessus	S	Y.B.
65	2019-11-13	11C101	Bitte d'amarrage	E	Y.B.
66	2019-11-13	11C101	Surface de bitte d'amarrage	Surface	Y.B.
67	2019-11-13	11C101	Coulée de béton	E	Y.B.
68	2019-11-13	11C101	Coulée de béton et borne typographique	O	Y.B.
69	2019-11-13	11C101	Borne typographique	O	Y.B.
70	2019-11-13	11C101	Borne typographique, détail	---	Y.B.
71	2019-11-13	11C101	Borne typographique, détail (nettoyé)	---	Y.B.

Surveillance archéologique 2019
LHN Canal-de-Chambly (580G), secteur Saint-Jean

Film no : 580G19R02E

Patrimoine Experts S.E.N.C.

Archéologues : Yanik Blouin, Tatum Milmore

No de cliché	Date	No d'opération/sous-opération	Description	Orientation	Photographe
72	2019-11-13	11C101	Vue générale	S	Y.B.
73	2019-11-13	11C101	Vue générale	E	Y.B.
74	2019-11-13	11C101	Vue générale	NE	Y.B.
75	2019-11-13	11C101	Vue générale	SO	Y.B.

**Surveillance archéologique 2019
LHN Canal-de-Chambly (580G), secteur Saint-Jean**

Film no : 580G19R03E

Patrimoine Experts S.E.N.C.

Archéologues : Yanik Blouin, Tatum Milmore

No de cliché	Date	No d'opération/sous-opération	Description	Orientation	Photographe
01	2019-11-13	11C101	Bitte d'amarrage	O	Y.B
02	2019-11-13	11C101	Bitte d'amarrage, détail	O	T.M.
03	2019-11-13	11C101	Bitte d'amarrage, détail	---	T.M.
04	2019-11-13	11C101	Bitte d'amarrage, vue générale	E	T.M.
05	2019-11-13	11A	Paroi nord	N	T.M.
06	2019-11-13	11A1	Brigues « GARTCRAIG » et autres	---	T.M.
07	2019-11-14	11A	Début de journée, vue générale démolition culée 21	E	T.M.
08	2019-11-14	11A	Culée 21, comblement par 11A1	E	T.M.
09	2019-11-14	11A	Culée 21, comblement par 11A1	E	T.M.
10	2019-11-14	11A	Culée 21, comblement par 11A1, coffrage en bois	E	T.M.
11	2019-11-14	11A	11A1, comblement de la culée 21	SE	T.M.
12	2019-11-14	11A	Coffrage en bois parement sud, culée 21	N	T.M.
13	2019-11-14	11A	Culée 21, parement sud	N	T.M.
14	2019-11-14	11B	démolition vue générale	N	T.M.
15	2019-11-14	-	Canal, membrane pré-pad. Pierre	NE	Y.B.
16	2019-11-14	11B	M1, empierrement (pad)	N	Y.B.
17	2019-11-14	11A-11B	M1, empierrement (pad), vue générale	NO	Y.B.
18	2019-11-14	11A-11B	M1, empierrement (pad), vue générale	O	Y.B.
19	2019-11-14	-	M1, empierrement (pad), vue générale	SO	Y.B.
20	2019-11-14	-	M1, empierrement (pad), vue générale	SO	Y.B.
21	2019-11-14	-	M1, empierrement (pad), vue générale	SO	Y.B.
22	2019-11-14	-	M1, empierrement (pad), depuis passerelle	N	Y.B.
23	2019-11-14	11D	Passerelle pour accéder à l'îlot	E	Y.B.
24	2019-11-14	11D	Vue générale	S	Y.B.

**Surveillance archéologique 2019
LHN Canal-de-Chambly (580G), secteur Saint-Jean**

Film no : 580G19R03E

Patrimoine Experts S.E.N.C.

Archéologues : Yanik Blouin, Tatum Milmore

No de cliché	Date	No d'opération/sous-opération	Description	Orientation	Photographe
25	2019-11-14	11D	Vue générale	E	Y.B.
26	2019-11-14	11D	Vue générale	E	Y.B.
27	2019-11-14	11D	Vue générale	NE	Y.B.
28	2019-11-14	11D	Vue générale	NE	Y.B.
29	2019-11-14	11D	Vue générale	S	Y.B.
30	2019-11-14	11D	Vue générale	SO	Y.B.
31	2019-11-14	11D	Vue générale	O	Y.B.
32	2019-11-14	11D	Vue générale	O	Y.B.
33	2019-11-14	11D	Vue générale, vue vers le pont	NO	Y.B.
34	2019-11-14	11D	Bitte d'amarrage, rive est	E	T.M.
35	2019-11-14	11D	Bitte d'amarrage, rive est, détail	---	T.M.
36	2019-11-14	11A	Ambiance arpentage	E	T.M.
37	2019-11-14	11A	Démolition du mur canal Culée 21	E	T.M.
38	2019-11-14	11A	Démolition du mur canal Culée 21	SE	T.M.
39	2019-11-15	11A	Culée 21, démolition	N	T.M.
40	2019-11-15	11A-11B	Vue générale des travaux	N	T.M.
41	2019-11-18	11A201	Ambiance	E	T.M.
42	2019-11-18	11A201	Ambiance	E	T.M.
43	2019-11-18	11A201	Structure sous un remblai épais 11A1	E	T.M.
44	2019-11-18	11A201	Structure sous un remblai épais 11A1	E	T.M.
45	2019-11-18	11A201	Pièce de bois en surface	NE	T.M.
46	2019-11-18	11A203	Détail, perturbé câble	---	T.M.
47	2019-11-18	11A	Poteau en surface (11A8 dans les exc.)	E	T.M.
48	2019-11-18	11A8	Poteau 11A8, détail	E	T.M.

**Surveillance archéologique 2019
LHN Canal-de-Chambly (580G), secteur Saint-Jean**

Film no : 580G19R03E

Patrimoine Experts S.E.N.C.

Archéologues : Yanik Blouin, Tatum Milmore

No de cliché	Date	No d'opération/sous-opération	Description	Orientation	Photographe
49	2019-11-18	11A8	Poteau 11A8, détail	SE	T.M.
50	2019-11-18	11A201	Ambiance	E	T.M.
51	2019-11-18	11A203	Détail tirant extérieur ouest de 11A203	S	Y.B.
52	2019-11-18	11A203	Détail tirant extérieur ouest de 11A203	S	Y.B.
53	2019-11-18	11A8	Surface	---	Y.B.
54	2019-11-18	11A8	Surface	---	Y.B.
55	2019-11-18	11A201	Extrémité est	O	Y.B.
56	2019-11-18	11A201	Extrémité est	NO	Y.B.
57	2019-11-18	11A201	Poutre brisée par la pelle mécanique extrémité est	N	Y.B.
58	2019-11-18	11A201	Débris de bois	---	Y.B.
59	2019-11-19	11A201	Ambiance	NO	Y.B.
60	2019-11-19	11A201	Ambiance	NO	Y.B.
61	2019-11-19	11A201	Vue générale après dégagement	NE	Y.B.
62	2019-11-19	11A201	Vue générale après dégagement	NE	Y.B.
63	2019-11-19	11A201	Vue générale après dégagement	E	Y.B.
64	2019-11-19	11A1	Crachoir en métal trouvé entre la culée 21 et 11A201	---	Y.B.
65	2019-11-19	11A1	Crachoir vu de côté	---	Y.B.
66	2019-11-19	11A1	Crachoir vu en angle	---	Y.B.
67	2019-11-19	11A1	Fragment de grès glaçuré, urinoir vue de dessous	---	T.M.
68	2019-11-19	11A1	Fragment de grès glaçuré, urinoir vue de dessus	---	T.M.
69	2019-11-19	11A1	Fragment de céramique sanitaire	---	T.M.
70	2019-11-19	11A1	Fragment de céramique sanitaire marquée « vitreux made in Canada ».	---	T.M.
71	2019-11-19	11A201	Vue générale	NE	Y.B.
72	2019-11-19	11A201	Vue générale	NE	Y.B.

Surveillance archéologique 2019
LHN Canal-de-Chambly (580G), secteur Saint-Jean

Film no : 580G19R03E

Patrimoine Experts S.E.N.C.

Archéologues : Yanik Blouin, Tatum Milmore

No de cliché	Date	No d'opération/sous-opération	Description	Orientation	Photographe
--------------	------	-------------------------------	-------------	-------------	-------------

73	2019-11-19	11A201	Vue générale	NE	Y.B.
74	2019-11-19	11A201	Vue générale	NE	Y.B.
75	2019-11-19	11A201	Vue générale	NE	Y.B.

**Surveillance archéologique 2019
LHN Canal-de-Chambly (580G), secteur Saint-Jean**

Film no : 580G19R04E
Patrimoine Experts S.E.N.C.

Archéologues : Yanik Blouin, Tatum Milmore

No de cliché	Date	No d'opération/sous-opération	Description	Orientation	Photographe
01	2019-11-19	11A201	Vue générale	NE	Y.B.
02	2019-11-19	11A201	Extrémité est, poutre avec tirant	N	Y.B.
03	2019-11-19	11A201	Extrémité est, poutre avec tirant, détails	N	Y.B.
04	2019-11-19	11A201	Extrémité est, poutre avec tirant, détails	E	Y.B.
05	2019-11-19	11A201	Extrémité est, poutre avec tirant, détails	E	Y.B.
06	2019-11-19	11A201	Extrémité est, poutre avec tirant, détails	E	Y.B.
07	2019-11-19	11A201	Câble de cuivre (couette) scié, passant derrière	N	Y.B.
08	2019-11-19	11A201	Câble de cuivre (couette) après être sciée	---	Y.B.
09	2019-11-19	11A201	Distance entre culée 21 et 11A201	O	T.M.
10	2019-11-19	11A201	Parement est de 11A203	O	T.M.
11	2019-11-19	11A203	11A4 (remblais entre 11A201 et 11A203, extrémité est).	O	T.M.
12	2019-11-19	11A203	Parement est	O	T.M.
13	2019-11-19	11A203	Parement est, détails embouts pièce sur pièce	O	T.M.
14	2019-11-19	11A203	Parement est, détails embouts pièce sur pièce	SO	T.M.
15	2019-11-19	11A201	Parement nord et remblais (11A4), extrémité est.	S	T.M.
16	2019-11-19	11A4	Comblement perturbé entre 11A201 et 11A203.	O	T.M.
17	2019-11-19	11A201	Parement sud, section est, détails.	N	T.M.
18	2019-11-19	11A201	Parement sud, détails largeur, planches du bas.	N	T.M.
19	2019-11-19	11A201	Parement sud, détails largeur, planches moyennes.	N	T.M.
20	2019-11-19	11A201	Parement sud, détails largeur, planches hautes.	N	T.M.
21	2019-11-19	11A201	Poutre double de soutien du parement sud	N	T.M.
22	2019-11-19	11A201	Poutre double, détails tirant tenant les deux poutres (métal)	N	T.M.
23	2019-11-19	11A201	Poutre double, détails tirant tenant les deux poutres (métal)	N	T.M.
24	2019-11-19	11A201	2e poutre (simple) près de la culée 21	N	Y.B.

**Surveillance archéologique 2019
LHN Canal-de-Chambly (580G), secteur Saint-Jean**

Film no : 580G19R04E
Patrimoine Experts S.E.N.C.

Archéologues : Yanik Blouin, Tatum Milmore

No de cliché	Date	No d'opération/sous-opération	Description	Orientation	Photographe
25	2019-11-19	11A201	Parement sud, section centrale longeant la culée 21	N	Y.B.
26	2019-11-19	11A3	Comblement entre 11A100 (Culée 21) et 11A201.	---	Y.B.
27	2019-11-19	11A201	Assemblage des poutre, longrine et traverse.	N	Y.B.
28	2019-11-19	11A201	Détails encoche, dans traverse.	N	Y.B.
29	2019-11-19	11A201	Assemblage poutre, traverse, vue en plan.	---	Y.B.
30	2019-11-19	11A201	Traverse, détails encoche base visible.	O	Y.B.
31	2019-11-19	11A7	Sommet poutre 11A7	---	Y.B.
32	2019-11-19	11A7	Vue de côté.	O	Y.B.
33	2019-11-19	11A9	Vue de côté.	N	Y.B.
34	2019-11-19	11A201	Paroi nord (avec poteaux 11A7, 11A8 et 11A9 et extrémité ouest de 11A201).	N	Y.B.
35	2019-11-19	11A201	Paroi nord, détails 11A8.	N	Y.B.
36	2019-11-19	11A8	Vue de côté.	NO	Y.B.
37	2019-11-19	11A8	Vue en plan.	---	Y.B.
38	2019-11-19	11A201	Tirant boulonné attaché à 11A201 (près de 11A8).	---	Y.B.
39	2019-11-19	11A201	Tirant et 11A8.	---	Y.B.
40	2019-11-19	11A201	Tirant et 11A8, vue en plan.	---	Y.B.
41	2019-11-19	11A201, 11A203	Vue en plan.	E	Y.B.
42	2019-11-19	11A201, 11A203	Vue en plan (avec traverse).	E	Y.B.
43	2019-11-19	11A203	Vue en plan, extrémité ouest, longrine supérieure avec longue cheville en métal.	---	Y.B.
44	2019-11-19	11A203	Vue en plan, longrine supérieure, détails cheville métal.	---	Y.B.
45	2019-11-19	11A203	Seconde longrine, extrémité est, vue en plan.	S	Y.B.
46	2019-11-19	11A203	Seconde longrine, vue générale.	S	Y.B.
47	2019-11-19	11A203	1re et 2e longrines, extrémité ouest, détails.	S	Y.B.
48	2019-11-19	11A4	Secteur perturbé par les poutres en H, tirants.	N	Y.B.

**Surveillance archéologique 2019
LHN Canal-de-Chambly (580G), secteur Saint-Jean**

Film no : 580G19R04E
Patrimoine Experts S.E.N.C.

Archéologues : Yanik Blouin, Tatum Milmore

No de cliché	Date	No d'opération/sous-opération	Description	Orientation	Photographe
49	2019-11-19	11A4	Secteur perturbé par les poutres en H, tirants.	O	Y.B.
50	2019-11-19	11A4	Secteur perturbé par les poutres en H, tirants, vue rapprochée.	N	Y.B.
51	2019-11-19	11A102	Structure de béton sous la culée 21	E	Y.B.
52	2019-11-19	11A102	Structure de béton sous la culée 22	N	Y.B.
53	2019-11-19	11A102	Mur ouest, parement est.	O	Y.B.
54	2019-11-19	11A102	Mur ouest, parement est, doublon.	O	Y.B.
55	2019-11-19	11A102	Liaison entre le mur ouest de 11A102 et 11A201.	NO	Y.B.
56	2019-11-19	11A102	Sommet du mur sud.	O	Y.B.
57	2019-11-19	11A102	Sommet du mur sud.	E	Y.B.
58	2019-11-19	11A102	Sommet du mur est.	N	Y.B.
59	2019-11-19	11A102	Sommet du mur est.	E	Y.B.
60	2019-11-19	11D	Vue générale de l'îlot après la démolition de M3, culée 20	NE	T.M.
61	2019-11-19	11D	Vue générale de l'îlot après la démolition de M3, culée 20	E	T.M.
62	2019-11-19	11D	Vue générale, depuis l'écluse ouest.	E	T.M.
63	2019-11-19	-	Vue générale, passage empierré, depuis la passerelle.	N	T.M.
64	2019-11-19	11D	Vue générale depuis la passerelle.	NE	T.M.
65	2019-11-19	11D	Vue générale depuis l'écluse est.	NE	T.M.
66	2019-11-19	-	Vue générale depuis l'écluse est.	NO	T.M.
67	2019-11-20	11A	Vue générale depuis l'écluse est.	O	T.M.
68	2019-11-20	11D	Vue générale depuis l'écluse est.	N	T.M.
69	2019-11-20	11D	Vue générale, état de la pente d'accès.	N	T.M.
70	2019-11-20	11D	Vue générale.	NE	T.M.
71	2019-11-20	11C101	Puits d'accès et câblage à l'extrémité nord de 11A101 (à la limite de la culée 21).	E	Y.B.
72	2019-11-20	11C101	Coulée de béton pour protéger le câblage.	E	Y.B.

Surveillance archéologique 2019
LHN Canal-de-Chambly (580G), secteur Saint-Jean

Film no : 580G19R04E

Patrimoine Experts S.E.N.C.

Archéologues : Yanik Blouin, Tatum Milmore

No de cliché	Date	No d'opération/sous-opération	Description	Orientation	Photographe
73	2019-11-20	11C101	Câblages, extrémité nord de 11C101.	E	Y.B.
74	2019-11-20	11C101	Vue générale, culée 21, câblages, 11C101.	E	Y.B.
75	2019-11-20	11C101	Vue rapprochée câblages.	N	Y.B.

**Surveillance archéologique 2019
LHN Canal-de-Chambly (580G), secteur Saint-Jean**

Film no : 580G19R05E

Patrimoine Experts S.E.N.C.

Archéologues : Yanik Blouin, Tatum Milmore

No de cliché	Date	No d'opération/sous-opération	Description	Orientation	Photographe
01	2019-11-20	11C101	Câblages protégés par une plaque métallique.	E	Y.B.
02	2019-11-20	B	Tirait de métal, sorti du remblai de 1B (hors contexte)	E	Y.B.
03	2019-11-20	B	Détails sur une extrémité du tirant.	---	Y.B.
04	2019-11-20	B	Tirant hors contexte, vue générale.	NE	Y.B.
05	2019-11-20	B	Pièce de bois et débris métalliques (hors contexte)	N	Y.B.
06	2019-11-20	B	Pièce de bois et débris métalliques (hors contexte)	E	Y.B.
07	2019-11-20	B	Segment de massif électrique en béton (hors contexte).	---	Y.B.
08	2019-11-20	B	Pièce de bois (hors contexte) œuvré.	---	Y.B.
09	2019-11-20	11C101	Vue générale câblages et plaque protectrice.	O	Y.B.
10	2019-11-20	11C101	Vue rapprochée, câblages et plaque protectrice.	O	Y.B.
11	2019-11-20	1A1	Vue générale, profondeur du remblai de débris sanitaires (plus de 1,5 m).	NO	Y.B.
12	2019-11-20	1A1	Pièce de bois entre 11A1 et culée 21.	O	Y.B.
13	2019-11-20	1A1	Vue générale, pieux sous 11A1.	NO	Y.B.
14	2019-11-20	1A1	Pieux sous 11A1.	NO	Y.B.
15	2019-11-20	1A1	Pieux sous 11A1, vue rapprochée.	---	Y.B.
16	2019-11-20	1A1	Pièce de bois entre 11A1 et culée 21, vue rapprochée.	---	Y.B.
17	2019-11-20	1A1	Pièce de bois, la truelle montre un tirant de métal.	---	Y.B.
18	2019-11-20	1A1	Pièce de bois, tirant de métal, détails.	---	Y.B.
19	2019-11-20	1A1	Vue générale.	S	Y.B.
20	2019-11-20	11A201	Longrine supérieure après prélèvement (hors contexte).	---	T.M.
21	2019-11-20	11A203	Longrine supérieure après prélèvement (hors contexte), extrémité ouest (avec tirant).	---	T.M.
22	2019-11-20	11A203	Longrine supérieure après prélèvement (hors contexte), extrémité est.	---	T.M.
23	2019-11-20	11A203	Longrine supérieure après prélèvement (hors contexte), extrémité est, détails embout.	---	T.M.
24	2019-11-20	11A203	Longrine supérieure après prélèvement (hors contexte), extrémité ouest, détails.	---	T.M.

**Surveillance archéologique 2019
LHN Canal-de-Chambly (580G), secteur Saint-Jean**

Film no : 580G19R05E
Patrimoine Experts S.E.N.C.

Archéologues : Yanik Blouin, Tatum Milmore

No de cliché	Date	No d'opération/sous-opération	Description	Orientation	Photographe
25	2019-11-20	11A203	Longrine seconde, vue générale.	E	T.M.
26	2019-11-20	11A203	Longrine seconde, vue générale (avec truelle nord).	E	Y.B.
27	2019-11-20	11D	Vue générale, excavation pour dégager la culée 20.	N	Y.B.
28	2019-11-20	11A201	Durant démolition, vue générale.	NO	Y.B.
29	2019-11-20	11A201	Remblais entre 11A201 et 11A203.	O	Y.B.
30	2019-11-20	11A203	Extrémité ouest, vue en plan sous 11A2 (fin d'excavation).	---	Y.B.
31	2019-11-20	11A203	Extrémité ouest, vue en plan sous 11A2 (fin d'excavation).	---	Y.B.
32	2019-11-20	11A203	Aménagement indéterminé à l'extrémité ouest (écoulement des eaux) dans la structure de caisson, petites pièces de bois placées en travers des longrines.	N	Y.B.
33	2019-11-20	11A203	Aménagement indéterminé, vue générale	N	Y.B.
34	2019-11-20	11A203	Extrémité ouest.	N	Y.B.
35	2019-11-20	11A203	Aménagement indéterminé, détails parement est.	NE	T.M.
36	2019-11-20	11A203	Aménagement indéterminé, détails parement est.	NO	T.M.
37	2019-11-20	11A203	Aménagement indéterminé, vue rapprochée.	O	T.M.
38	2019-11-20	11A203	Aménagement indéterminé, vue rapprochée.	NE	T.M.
39	2019-11-20	11A203	Extrémité ouest, extrémité des longrines.	N	T.M.
40	2019-11-20	-	Doublon	---	---
41	2019-11-20	11A203	2e longrine, insertion, cheville de bois.	N	T.M.
42	2019-11-20	11A203	3e longrine, insertion, cheville de bois.	N	T.M.
43	2019-11-20	11A203	4e longrine, insertion, cheville de bois.	N	T.M.
44	2019-11-20	11A203	Vue générale après dégagement du parement sud.	N	T.M.
45	2019-11-20	11A203	Vue générale.	NE	T.M.
46	2019-11-20	11A203	Vue générale.	N	T.M.
47	2019-11-20	11A203	Parement est (4 traverses).	O	T.M.
48	2019-11-20	11A203	Embouveté des parements est et nord.	O	Y.B.

**Surveillance archéologique 2019
LHN Canal-de-Chambly (580G), secteur Saint-Jean**

Film no : 580G19R05E
Patrimoine Experts S.E.N.C.

Archéologues : Yanik Blouin, Tatum Milmore

No de cliché	Date	No d'opération/sous-opération	Description	Orientation	Photographe
49	2019-11-20	11A203	Embouveté des parements est et nord.	SO	Y.B.
50	2019-11-20	11A203	Embouveté des parements est et nord (échelle 50 cm).	SO	Y.B.
51	2019-11-20	11A203	Embouveté des parements est et nord (haut).	O	Y.B.
52	2019-11-20	11A203	Embouveté des parements est et nord (milieu).	O	Y.B.
53	2019-11-20	11A203	Embouveté des parements est et nord (bas visible).	O	Y.B.
54	2019-11-20	11A203	Joint du milieu, détails.	O	Y.B.
55	2019-11-20	11A203	Joint du bas, détails.	O	Y.B.
56	2019-11-20	11A203	Traverse équerrie (encoche) avec cheville.	O	Y.B.
57	2019-11-20	11A203	Parement est, traverse équerrie avec cheville, détails.	O	T.M.
58	2019-11-20	11A203	Parement est, traverse équerrie avec cheville, détails.	O	T.M.
59	2019-11-20	11A203	Embout, haut (avec échelle).	O	Y.B.
60	2019-11-20	11A203	Embout, milieu (avec échelle).	SO	Y.B.
61	2019-11-20	11A203	Vue générale, photo page couverture	NO	T.M.
62	2019-11-20	11A203	Vue générale, photo page couverture	NO	T.M.
63	2019-11-20	11A203	Vue générale, photo page couverture	NO	T.M.
64	2019-11-20	11A203	Parement sud, extrémité est.	N	T.M.
65	2019-11-20	11A203	Parement sud, extrémité est, haut.	N	T.M.
66	2019-11-20	11A203	Parement sud, extrémité est, milieu.	N	T.M.
67	2019-11-20	11A203	Parement sud, extrémité est, bas.	N	T.M.
68	2019-11-20	11A203	Parement sud, longrines, détails.	N	T.M.
69	2019-11-20	11A203	Parement sud, tuyau de fonte scié à la base.	N	T.M.
70	2019-11-20	11A203	Autre cheville de bois sur la longrine supérieure.	---	T.M.
71	2019-11-20	11A203	Autre cheville de bois sur la longrine supérieure.	---	T.M.
72	2019-11-21	11D	Fin de démolition de la travée de la culée 20 (depuis l'écluse est).	N	T.M.

Surveillance archéologique 2019
LHN Canal-de-Chambly (580G), secteur Saint-Jean

Film no : 580G19R05E

Patrimoine Experts S.E.N.C.

Archéologues : Yanik Blouin, Tatum Milmore

No de cliché	Date	No d'opération/sous-opération	Description	Orientation	Photographe
73	2019-11-21	Culée 1	Secteur Iberville, vue générale.	NO	Y.B.
74	2019-11-21	Culée 1	Secteur Iberville, vue générale.	O	Y.B.
75	2019-11-21	Culée 1	Secteur Iberville, vue générale.	O	Y.B.

**Surveillance archéologique 2019
LHN Canal-de-Chambly (580G), secteur Saint-Jean**

Film no : 580G19R06E

Patrimoine Experts S.E.N.C.

Archéologues : Yanik Blouin, Tatum Milmore

No de cliché	Date	No d'opération/sous-opération	Description	Orientation	Photographe
01	2019-11-21	Culée 1	Secteur Iberville, vue générale.	O	Y.B.
02	2019-11-21	Culée 1	Secteur Iberville, vue générale.	SO	Y.B.
03	2019-11-21	Culée 1	Secteur Iberville, vue générale.	NO	Y.B.
04	2019-11-21	Culée 1	Oups !	---	Y.B.
05	2019-11-21	Culée 1	Oups !	---	Y.B.
06	2019-11-21	-	Ancienne station de pompage entre les deux ponts ?	S	T.M.
07	2019-11-21	-	Station de pompage, détails.	S	T.M.
08	2019-11-21	-	Côté nord du nouveau pont.	NO	T.M.
09	2019-11-21	-	Côté nord du nouveau pont.	NO	T.M.
10	2019-11-21	-	Photo d'archive de la vieille citerne d'eau.	O	T.M.
11	2019-11-25	11D	Vue générale avec section de M3.	E	T.M.
12	2019-11-25	11D	Ambiance (avec Yanik).	E	T.M.
13	2019-11-25	-	Relocalisation des derniers poissons.	SE	T.M.
14	2019-11-25	-	Relocalisation des derniers poissons.	SE	T.M.
15	2019-11-25	11D	Ambiance (Yanik).	N	T.M.
16	2019-11-25	11A	Semelle avec pieux de bois.	NE	T.M.
17	2019-11-25	11A	Semelle de béton avec pieux de bois.	E	T.M.
18	2019-11-25	-	Vue générale.	N	T.M.
19	2019-11-25	11D	Vue générale après dégagement de 11D100.	N	T.M.
20	2019-11-25	11D	Vue générale après dégagement de 11D100.	N	T.M.
21	2019-11-25	11D	11D100, vue générale.	N	T.M.
22	2019-11-25	11D	11D100, vue générale.	E	T.M.
23	2019-11-25	11A	Culée 21, semelle de béton avec pieux de bois.	E	Y.B.
24	2019-11-25	11A	Culée 21, semelle de béton avec pieux de bois.	E	Y.B.

**Surveillance archéologique 2019
LHN Canal-de-Chambly (580G), secteur Saint-Jean**

Film no : 580G19R06E

Patrimoine Experts S.E.N.C.

Archéologues : Yanik Blouin, Tatum Milmore

No de cliché	Date	No d'opération/sous-opération	Description	Orientation	Photographe
25	2019-11-25	11A	Culée 21, semelle de béton avec pieux de bois.	O	Y.B.
26	2019-11-25	11A203	Vue du dessus depuis le mur de palplanches.	S	Y.B.
27	2019-11-25	11A203	Vue du dessus depuis le mur de palplanches.	S	Y.B.
28	2019-11-25	11A	Semelle de la culée 21 sous l'eau.	S	Y.B.
29	2019-11-25	11A	Vue générale (depuis mur de palplanches).	O	Y.B.
30	2019-11-25	11A	Culée 21, semelle de béton avec pieux de bois (avec échelle).	E	T.M.
31	2019-11-25	11A	Culée 21, semelle de béton avec pieux de bois (avec échelle).	E	T.M.
32	2019-11-25	11A	Culée 21, semelle de béton avec pieux de bois (avec échelle).	SO	T.M.
33	2019-11-26	11A	Culée 21, semelle de béton avec pieux de bois (avec échelle), après nettoyage à la pelle mécanique.	E	T.M.
34	2019-11-26	11A	Culée 21, semelle, détails.	E	T.M.
35	2019-11-26	11A	Culée 21, semelle, vue générale	E	T.M.
36	2019-11-26	11A	Culée 21, semelle, vue générale	NE	T.M.
37	2019-11-26	11D	Sondage géotechnique, début.	N	T.M.
38	2019-11-26	11D	Sondage géotechnique, localisation.	SO	T.M.
39	2019-11-26	11D	Sondage géotechnique, fin.	N	T.M.
40	2019-11-26	11D	Sondage géotechnique, fin, localisation.	N	T.M.
41	2019-11-27	11A	Culée 21, vue générale, état de démolition.	N	T.M.
42	2019-11-27	11A	Culée 21, semelle dans le canal avec pieux de bois.	N	T.M.
43	2019-11-27	11D	Vue générale, mauvais état du terrain.	E	T.M.
44	2019-11-27	11A	Vue générale.	N	T.M.
45	2019-11-27	-	Vue générale.	NE	T.M.
46	2019-11-27	11D	Vue générale.	E	T.M.
47	2019-11-27	11A	Culée 21, installation des pompes.	N	T.M.
48	2019-11-27	11D	État boueux du terrain, plateforme de travail.	S	Y.B.

**Surveillance archéologique 2019
LHN Canal-de-Chambly (580G), secteur Saint-Jean**

Film no : 580G19R06E

Patrimoine Experts S.E.N.C.

Archéologues : Yanik Blouin, Tatum Milmore

No de cliché	Date	No d'opération/sous-opération	Description	Orientation	Photographe
49	2019-11-27	-	Ambiance.	E	Y.B.
50	2019-11-27	-	Ambiance vieux pont Gouin.	E	Y.B.
51	2019-11-27	11D	Empierrement des sols boueux.	E	Y.B.
52	2019-11-27	11D	Recouvrement des sols par un géotextile.	E	Y.B.
53	2019-11-27	-	Ambiance.	E	Y.B.
54	2019-11-27	11D	Piquets d'arpentage Pomerleau (niv. 30 NMM).	N	Y.B.
55	2019-11-27	11D	Piquets d'arpentage Pomerleau (niv. 30 NMM).	N	Y.B.
56	2019-11-27	11D	Piquets d'arpentage Pomerleau (niv. 30 NMM), détails.	E	Y.B.
57	2019-11-27	-	Passerelle d'accès à la pompe.	O	Y.B.
58	2019-11-27	11A203	Parement est, vue générale.	O	T.M.
59	2019-11-27	11A203	Parement est, vue rapprochée.	O	T.M.
60	2019-11-27	11A203	Parement est, vue rapprochée.	O	T.M.
61	2019-11-27	11A201	Semelle du canal avec pieux de bois et 11A201.	N	T.M.
62	2019-11-27	11A201	Semelle du canal avec pieux de bois et 11A201.	N	T.M.
63	2019-11-27	11A	Culée 21, semelle du canal avec pieux de bois et 11A201.	N	T.M.
64	2019-11-27	11A	Culée 21, semelle du canal avec pieux de bois et 11A201, détails.	O	T.M.
65	2019-11-27	11A201	Vue générale sur la profondeur de la structure.	NE	T.M.
66	2019-12-02	11A201	Vue générale (panorama).	NE	T.M.
67	2019-12-02	11A201	Vue générale (panorama).	E	T.M.
68	2019-12-02	11A201	Vue générale (panorama).	NO	T.M.
69	2019-12-02	11C	11C101, plaque de métal et pièce de bois protégeant les câblages entre 11C101 et la culée 21 (hors contexte).	---	Y.B.
70	2019-12-02	11A	Culée 21, pieux sous la semelle du canal, après extraction.	N	Y.B.
71	2019-12-02	11A	Culée 21, pieux, détails (hors contexte).	---	Y.B.
72	2019-12-02	11A	Culée 21, pieux, détails (hors contexte).	---	Y.B.

Surveillance archéologique 2019
LHN Canal-de-Chambly (580G), secteur Saint-Jean

Film no : 580G19R06E
Patrimoine Experts S.E.N.C.

Archéologues : Yanik Blouin, Tatum Milmore

No de cliché	Date	No d'opération/sous-opération	Description	Orientation	Photographe
73	2019-12-02	11A	Culée 21, pieux, détails (hors contexte).	---	T.M.
74	2019-12-02	11A	Culée 21, pieux, détails (hors contexte).	---	T.M.
75	2019-12-02	11A	Culée 21, pieux, détails, extrémité biseautée et l'autre plate (hors contexte).	---	T.M.

**Surveillance archéologique 2019
LHN Canal-de-Chambly (580G), secteur Saint-Jean**

Film no : 580G19R07E

Patrimoine Experts S.E.N.C.

Archéologues : Yanik Blouin, Tatum Milmore

No de cliché	Date	No d'opération/sous-opération	Description	Orientation	Photographe
01	2019-12-02	11A	Culée 21, pieux, détails (hors contexte).	---	T.M.
02	2019-12-02	11A	Culée 21, semelle de béton avec pieux de bois et débris.	E	T.M.
03	2019-12-02	11A	Culée 21, détails des pieux.	E	T.M.
04	2019-12-02	11A	Culée 21, détails des pieux biseautés (hors contexte).	---	T.M.
05	2019-12-02	11A	Culée 21, détails des pieux biseautés (hors contexte).	---	T.M.
06	2019-12-02	11D	Culée 20, détachement d'une travée du vieux pont.	E	T.M.
07	2019-12-02	11D	Culée 20, détachement d'une travée du vieux pont.	E	T.M.
08	2019-12-02	11D	Culée 20, travée du vieux pont tirée par deux pelles mécaniques. Vraiment impressionnant !	E	T.M.
09	2019-12-03	11C	Ambiance, dégagement bois.	S	T.M.
10	2019-12-03	11C	Ambiance, assistance Pomerleau, excavation pelle mécanique.	SO	T.M.
11	2019-12-03	11C	Sol limono-sableux gris (11C5).	N	Y.B.
12	2019-12-03	11C	Sol limono-sableux gris (11C5).	N	Y.B.
13	2019-12-03	11C	Sol limono-sableux gris (11C5).	N	Y.B.
14	2019-12-03	11C	Arpentage après dégagement de la canalisation en bois.	N	Y.B.
15	2019-12-03	11C	Arpentage après dégagement de la canalisation en bois.	E	Y.B.
16	2019-12-03	11C	Arpentage après dégagement de la canalisation en bois.	SE	Y.B.
17	2019-12-03	11C	Arpentage après dégagement de la canalisation en bois.	S	Y.B.
18	2019-12-03	11C	Arpentage après dégagement de la canalisation en bois.	S	Y.B.
19	2019-12-03	11C	Vue générale.	O	Y.B.
20	2019-12-03	11C	Vue en élévation.	E	Y.B.
21	2019-12-03	11C	Paroi est (11C101).	E	Y.B.
22	2019-12-03	11C	Paroi sud, massif et semelle.	S	Y.B.
23	2019-12-03	11C	Paroi sud, massif et semelle.	N	Y.B.
24	2019-12-03	11C	Paroi nord, stratigraphie coup 11C2.	N	Y.B.

**Surveillance archéologique 2019
LHN Canal-de-Chambly (580G), secteur Saint-Jean**

Film no : 580G19R07E

Patrimoine Experts S.E.N.C.

Archéologues : Yanik Blouin, Tatum Milmore

No de cliché	Date	No d'opération/sous-opération	Description	Orientation	Photographe
25	2019-12-03	11C	Paroi nord, stratigraphie coup 11C2.	---	Y.B.
26	2019-12-03	11C	11C10, vue en plan.	---	Y.B.
27	2019-12-03	11C	11C6, vue en plan, extrémité nord.	---	Y.B.
28	2019-12-03	11C	11C6, détails clous tréfilés.	---	Y.B.
29	2019-12-03	11C	11C6, milieu.	---	Y.B.
30	2019-12-03	11C	11C6, extrémité sud.	---	Y.B.
31	2019-12-03	11C	Coin sud-est de la sous-opération.	---	Y.B.
32	2019-12-03	11C	11C8, extrémité nord, jonction 11C13.	---	T.M.
33	2019-12-03	11C	11C8 et 11C12.	---	T.M.
34	2019-12-03	11C	11C8 et 11C12.	---	T.M.
35	2019-12-03	11C	11C8 et 11C7.	---	T.M.
36	2019-12-03	11C	11C7.	---	T.M.
37	2019-12-03	11C	11C7 et extrémité sud de 11C8.	---	T.M.
38	2019-12-03	11C	11C9.	---	T.M.
39	2019-12-03	11C	11C9.	---	T.M.
40	2019-12-03	11C	11C9, extrémité est.	---	T.M.
41	2019-12-03	11C	11C9, extrémité est, vue de côté.	N	T.M.
42	2019-12-03	11C	11C16.	---	T.M.
43	2019-12-03	11C	11C11 avec couvercle défoncé.	---	Y.B.
44	2019-12-03	11C	11C11 avec couvercle défoncé.	E	Y.B.
45	2019-12-03	11C	11C11, détails remplissage, extrémité ouest.	---	Y.B.
46	2019-12-03	11C	11C11, détails, planche du dessus.	---	Y.B.
47	2019-12-03	11C	11C11, détails, embouchure (11C12).	---	Y.B.
48	2019-12-03	11C	11C12, vue de côté.	E	Y.B.

Surveillance archéologique 2019
LHN Canal-de-Chambly (580G), secteur Saint-Jean

Film no : 580G19R07E

Patrimoine Experts S.E.N.C.

Archéologues : Yanik Blouin, Tatum Milmore

No de cliché	Date	No d'opération/sous-opération	Description	Orientation	Photographe
49	2019-12-03	11C	11C11, parement sud.	N	Y.B.
50	2019-12-03	11C	11C11, vue depuis 11C12.	O	Y.B.
51	2019-12-03	11C	11C11, vue depuis 11C12.	O	Y.B.
52	2019-12-03	11C	11C11, avant prélèvement du couvercle.	---	Y.B.
53	2019-12-03	11C	11C13, vue de côté.	---	Y.B.
54	2019-12-03	11C	11C13, détails gros clous métal (1)	---	Y.B.
55	2019-12-03	11C	11C8 et 11C13, détails clou métal (2).	---	Y.B.
56	2019-12-03	11C	11C13 e 11C12, vue de côté.	---	Y.B.
57	2019-12-03	11C	11C11, après retrait du couvercle et nettoyage.	---	Y.B.
58	2019-12-03	11C	11C11 et 11C12 après nettoyage.	---	Y.B.
59	2019-12-03	11C	Photo page couverture, vue générale.	E	T.M.
60	2019-12-03	11C	Photo page couverture, vue générale.	E	T.M.
61	2019-12-03	11C	Photo page couverture, vue générale.	E	T.M.
62	2019-12-03	11C	Vue générale.	O	T.M.
63	2019-12-03	11C	Vue générale.	SO	T.M.
64	2019-12-03	11C	Vue générale.	O	T.M.
65	2019-12-04	11D	Vue générale, panorama.	N	T.M.
66	2019-12-04	11D	Vue générale, panorama.	N	T.M.
67	2019-12-04	11D	Vue générale, panorama.	NE	T.M.
68	2019-12-04	11D	Vue générale, panorama.	NE	T.M.
69	2019-12-04	11D	Vue générale, panorama.	N	T.M.
70	2019-12-04	11D	Vue générale, panorama avec 11D100.	NO	T.M.
71	2019-12-04	11D	Vue générale, 11D100.	E	T.M.
72	2019-12-04	11C	Excavation autour du puits d'accès (chambre électrique).	O	Y.B.

Surveillance archéologique 2019
LHN Canal-de-Chambly (580G), secteur Saint-Jean

Film no : 580G19R07E

Patrimoine Experts S.E.N.C.

Archéologues : Yanik Blouin, Tatum Milmore

No de cliché	Date	No d'opération/sous-opération	Description	Orientation	Photographe
73	2019-12-04	11C	Excavation autour du massif.	O	Y.B.
74	2019-12-04	11C	Excavation autour du massif et du puits d'accès.	SO	Y.B.
75	2019-12-04	11C	Pièces de bois, parement ouest de 11C100	SO	Y.B.

**Surveillance archéologique 2019
LHN Canal-de-Chambly (580G), secteur Saint-Jean**

Film no : 580G19R08E
Patrimoine Experts S.E.N.C.

Archéologues : Yanik Blouin, Tatum Milmore

No de cliché	Date	No d'opération/sous-opération	Description	Orientation	Photographe
01	2019-12-04	11C	11C2 (voir carnet 1 pp. 98-99).	N	Y.B.
02	2019-12-04	11D	Forage pour pompes par Atlas Co.	N	Y.B.
03	2019-12-04	11C	Excavation autour du puits d'accès (panorama).	E	Y.B.
04	2019-12-04	11C	Excavation autour du massif (panorama).	E	Y.B.
05	2019-12-04	11C	Excavation autour du massif (panorama).	E	Y.B.
06	2019-12-04	11C	Excavation autour du massif (panorama).	E	Y.B.
07	2019-12-04	11B	Pièces de bois hors contexte, la grosse longeait 11C101, la petite était perpendiculaire dans le talus.	---	Y.B.
08	2019-12-04	11C	11C101, démolition par ART-DEM.	NO	Y.B.
09	2019-12-04	11C	11C101, démolition par ART-DEM.	N	Y.B.
10	2019-12-04	11C	Détails sur moellons ou pierres brutes dans mortier.	N	Y.B.
11	2019-12-04	11C	Démolition 11C101.	E	Y.B.
12	2019-12-04	11C	Géotextile sur vestiges.	NE	Y.B.
13	2019-12-04	11C	11C101, démolition.	NE	Y.B.
14	2019-12-04	11C	11C101, démolition sous borne d'amarrage (bas à 1,20 m).	NE	Y.B.
15	2019-12-04	11C	Borne d'amarrage du 11C101 hors contexte (env. 2,10 m de long).	---	Y.B.
16	2019-12-04	11C	Borne d'amarrage du 11C101 hors contexte (env. 35 cm de diamètre).	---	Y.B.
17	2019-12-04	11C	Borne d'amarrage du 11C101 hors contexte vue du dessous.	---	Y.B.
18	2019-12-04	11C	Borne d'amarrage du 11C101 hors contexte vue du dessus.	---	Y.B.
19	2019-12-05	11C	Démolition du massif.	NO	Y.B.
20	2019-12-05	11C	Démolition du massif.	NO	Y.B.
21	2019-12-05	-	Écluse 5 : exemple de caissons de bois, rénovés par Parcs Canada.	E	Y.B.
22	2019-12-05	-	Écluse 5 : exemple de caissons de bois, rénovés par Parcs Canada.	E	Y.B.
23	2019-12-05	-	Écluse 5 : exemple d'anciens caissons de bois sous le mur béton.	SO	Y.B.
24	2019-12-05	11C	Poutres sous 11C101.	O	Y.B.

**Surveillance archéologique 2019
LHN Canal-de-Chambly (580G), secteur Saint-Jean**

Film no : 580G19R08E
Patrimoine Experts S.E.N.C.

Archéologues : Yanik Blouin, Tatum Milmore

No de cliché	Date	No d'opération/sous-opération	Description	Orientation	Photographe
25	2019-12-05	11C	Poutres sous 11C101.	O	Y.B.
26	2019-12-05	11C	Poutres sous 11C101.	O	Y.B.
27	2019-12-05	11C	Poutres sous 11C101.	O	Y.B.
28	2019-12-05	11C	Poutres sous 11C101.	O	Y.B.
29	2019-12-05	11C	Poutres sous 11C101, détails avec bouteilles.	O	Y.B.
30	2019-12-05	11C	Poutres sous 11C101, détails avec bouteilles.	O	Y.B.
31	2019-12-05	11C	Surface de 11C200 sous le massif.	NO	Y.B.
32	2019-12-05	11C	11C200, poutres de bois hors contexte.	---	T.M.
33	2019-12-05	11C	11C200, poutres de bois hors contexte.	---	T.M.
34	2019-12-05	11C	11C200, poutres de bois hors contexte.	---	T.M.
35	2019-12-05	11C	11C200, poutres de bois en place.	O	T.M.
36	2019-12-05	11C	11C200, extrémités des poutres sciées.	O	T.M.
37	2019-12-05	11C	11C200, avant nettoyage du béton concassé.	O	T.M.
38	2019-12-05	11C	11C200, béton à nettoyer.	O	T.M.
39	2019-12-05	11C	11C200, béton à nettoyer, vue générale.	O	T.M.
40	2019-12-05	11C	11C200, béton à nettoyer, vue générale.	O	T.M.
41	2019-12-05	11C	11C200, poutres de bois en place.	O	T.M.
42	2019-12-05	11C	11C201, autre ouverture.	O	T.M.
43	2019-12-05	11C	11C200, extrémités des poutres sciées.	O	T.M.
44	2019-12-06	11C	11C200, extrémités des poutres sciées.	O	T.M.
45	2019-12-06	11C	11C201, vue générale au-dessus des caissons de rive.	O	T.M.
46	2019-12-06	11C	11C201, détails planche supérieure.	O	T.M.
47	2019-12-06	11C	11C201, détails de la tranchée de construction.	O	T.M.
48	2019-12-06	11C	11C201, détails comblement d'abandon.	O	T.M.

**Surveillance archéologique 2019
LHN Canal-de-Chambly (580G), secteur Saint-Jean**

Film no : 580G19R08E

Patrimoine Experts S.E.N.C.

Archéologues : Yanik Blouin, Tatum Milmore

No de cliché	Date	No d'opération/sous-opération	Description	Orientation	Photographe
49	2019-12-06	11C	11C201, vue en plan.	O	T.M.
50	2019-12-06	11C	11C200, extrémités des poutres sciées.	O	T.M.
51	2019-12-06	11C	11C200, extrémités des poutres sciées.	O	T.M.
52	2019-12-06	11C	11C200, extrémités des poutres sciées.	O	T.M.
53	2019-12-06	11C	11C200, extrémités des poutres sciées.	O	T.M.
54	2019-12-06	11C	11C200, extrémités des poutres sciées.	O	T.M.
55	2019-12-06	11C	11C200, extrémités des poutres sciées et barre de fer de soutien du mur de rive.	O	T.M.
56	2019-12-06	11C	11C200, détails barre de fer.	O	T.M.
57	2019-12-06	11C	11C200, extrémités des poutres sciées.	O	T.M.
58	2019-12-06	11C	11C200, extrémités des poutres sciées.	O	T.M.
59	2019-12-06	11C	11C200, vue du sommet.	NE	T.M.
60	2019-12-06	11C	11C200, sommet.	E	T.M.
61	2019-12-06	11C	11C200, sommet.	N	T.M.
62	2019-12-06	11C	11C200, se poursuit vers le nord.	N	T.M.
63	2019-12-06	11C	11C201, nettoyage et comblement d'abandon.	O	T.M.
64	2019-12-06	11C	11C201, nettoyage et comblement d'abandon.	O	T.M.
65	2019-12-06	11C	11C201, planches latérales.	NO	T.M.
66	2019-12-06	11C	11C201, planches de fond.	---	T.M.
67	2019-12-06	11C	11C201, planches latérales.	SO	T.M.
68	2019-12-06	11C	11C201, planches du dessus.	O	T.M.
69	2019-12-06	11C	11C201, planches du dessus.	O	T.M.
70	2019-12-06	11C	11C200, détails extrémités des poutres sciées.	O	T.M.
71	2019-12-06	11C	11C200, détails extrémités des poutres sciées.	O	T.M.
72	2019-12-06	11C	11C200, détails extrémités des poutres sciées.	O	T.M.

Surveillance archéologique 2019
LHN Canal-de-Chambly (580G), secteur Saint-Jean

Film no : 580G19R08E

Patrimoine Experts S.E.N.C.

Archéologues : Yanik Blouin, Tatum Milmore

No de cliché	Date	No d'opération/sous-opération	Description	Orientation	Photographe
73	2019-12-06	11C	11C200, détails extrémités des poutres sciées.	O	T.M.
74	2019-12-06	11C	11C200, détails extrémités des poutres sciées.	O	T.M.
75	2019-12-06	11C	11C200, détails extrémités des poutres sciées.	O	T.M.

**Surveillance archéologique 2019
LHN Canal-de-Chambly (580G), secteur Saint-Jean**

Film no : 580G19R09E
Patrimoine Experts S.E.N.C.

Archéologues : Yanik Blouin, Tatum Milmore

No de cliché	Date	No d'opération/sous-opération	Description	Orientation	Photographe
01	2019-12-06	11C	11C200, détails extrémités des poutres sciées.	O	Y.B.
02	2019-12-06	11C	11C200, poutre.	---	Y.B.
03	2019-12-06	11C	11C200, poutre.	---	Y.B.
04	2019-12-06	11C	11C200, poutre.	---	Y.B.
05	2019-12-06	11C	11C200, poutre.	O	Y.B.
06	2019-12-08	11C	11C200, vue générale.	NO	Y.B.
07	2019-12-08	11C	11C200, photo page couverture, vue générale.	NO	Y.B.
08	2019-12-09	11D	Mur M3 démoli	N	Y.B.
09	2019-12-09	11D	Vue générale	O	Y.B.
10	2019-12-09	11C	11C200, vue générale.	NO	Y.B.
11	2019-12-09	11C	11C200, détails caissons.	---	Y.B.
12	2019-12-09	11C	11C200, détails caissons.	S	Y.B.
13	2019-12-09	11C	11C200, détails assemblage en queue d'aronde.	SE	Y.B.
14	2019-12-09	11C	11C200, détails assemblage en queue d'aronde.	E	Y.B.
15	2019-12-09	11C	11C200, détails assemblage en queue d'aronde.	E	Y.B.
16	2019-12-09	11C	11C200, remblai d'aménagement.	O	Y.B.
17	2019-12-09	11C	11C200, détails assemblage en queue d'aronde et cheville de fer.	N	Y.B.
18	2019-12-09	11C	11C200, détails assemblage en queue d'aronde et cheville de fer.	N	Y.B.
19	2019-12-09	11C	11C200, cheville de fer.	N	Y.B.
20	2019-12-09	11C	11C200, détails assemblage en queue d'aronde et cheville de fer.	NE	Y.B.
21	2019-12-09	11C	11C200, remblai d'aménagement et bord de rive.	O	Y.B.
22	2019-12-09	11C	11C200, détails bord de rive.	O	Y.B.
23	2019-12-09	11C	11C200, détails assemblage pièce sur pièce.	S	Y.B.
24	2019-12-09	11C	11C200, détails poutre de caisson.	N	Y.B.

**Surveillance archéologique 2019
LHN Canal-de-Chambly (580G), secteur Saint-Jean**

Film no : 580G19R09E
Patrimoine Experts S.E.N.C.

Archéologues : Yanik Blouin, Tatum Milmore

No de cliché	Date	No d'opération/sous-opération	Description	Orientation	Photographe
25	2019-12-09	11C	11C200, détails poutre de caisson.	N	Y.B.
26	2019-12-09	11C	11C200, détails poutre de caisson, deux assises.	S	Y.B.
27	2019-12-09	11C	11C200, détails poutre de caisson, deux assises.	---	Y.B.
28	2019-12-09	11C	11C200, détails, d'autres poutres sous le niveau d'excavation.	---	Y.B.
29	2019-12-09	11C	11C200, détails, d'autres poutres sous le niveau d'excavation.	---	Y.B.
30	2019-12-09	11C	11C200, détails mur de rive assemblée à mi-bois.	O	Y.B.
31	2019-12-09	11C	11C200, détails mur de rive assemblée à mi-bois.	O	Y.B.
32	2019-12-09	11C	11C200, remblai d'aménagement.	O	Y.B.
33	2019-12-09	11C	11C200, détails, 2 niveaux de caissons séparés par des remblais.	S	Y.B.
34	2019-12-09	11C	11C200, détails, 2 niveaux de caissons séparés par des remblais.	S	Y.B.
35	2019-12-09	11C	11C200, détails, extrémité d'une poutre en queue d'aronde.	---	Y.B.
36	2019-12-09	11C	11C200, assemblage à mi-bois.	E	Y.B.
37	2019-12-09	11C	11C200, assemblage à mi-bois.	E	Y.B.
38	2019-12-09	11C	11C200, assemblages à mi-bois et queue d'aronde superposées.	E	Y.B.
39	2019-12-09	11C	11C200, assemblages à mi-bois et queue d'aronde superposées.	E	Y.B.
40	2019-12-09	11C	11C200, assemblages à mi-bois et entaille dans la poutre.	E	Y.B.
41	2019-12-09	11C	11C200, assemblage à mi-bois et entaille dans la poutre.	E	Y.B.
42	2019-12-09	11C	11C200, assemblage à mi-bois.	E	Y.B.
43	2019-12-09	11C	11C200, assemblage à mi-bois.	E	Y.B.
44	2019-12-09	11C	11C200, assemblage en queue d'aronde avec cheville de métal.	---	Y.B.
45	2019-12-09	11C	11C200, assemblage en queue d'aronde avec cheville de métal.	NE	Y.B.
46	2019-12-09	11C	11C200, assemblage en queue vue éloignée.	N	Y.B.
47	2019-12-09	11C	11C201 et mur de rive.	N	Y.B.
48	2019-12-09	11C	11C200, assemblages à mi-bois et queue d'aronde superposées.	O	Y.B.

**Surveillance archéologique 2019
LHN Canal-de-Chambly (580G), secteur Saint-Jean**

Film no : 580G19R09E
Patrimoine Experts S.E.N.C.

Archéologues : Yanik Blouin, Tatum Milmore

No de cliché	Date	No d'opération/sous-opération	Description	Orientation	Photographe
49	2019-12-09	11C	11C201, profil planches de fond et mur de rive	O	Y.B.
50	2019-12-09	11C	11C201, planches de fond et mur de rive	---	Y.B.
51	2019-12-09	11C	11C201, profil planches de fond et mur de rive	O	T.M.
52	2019-12-09	11C	11C201, vue de côté planches de fond et mur de rive	N	T.M.
53	2019-12-09	11C	11C200, poutre de caisson.	N	T.M.
54	2019-12-09	11C	11C200, extrémité de la poutre de caisson.	O	T.M.
55	2019-12-09	11C	11C200, extrémité de la poutre de caisson.	O	T.M.
56	2019-12-09	11C	11C201, vue de l'ouverture.	O	T.M.
57	2019-12-09	11C	11C201, et 11C200.	O	T.M.
58	2019-12-09	11C	11C201, et 11C200, vue générale.	S	T.M.
59	2019-12-09	11C	11C201, et 11C200, vue générale.	SE	T.M.
60	2019-12-09	11C	11C201, et 11C200, vue générale.	E	T.M.
61	2019-12-09	11C	11C200, vue rapprochée caisson sommet.	E	T.M.
62	2019-12-09	11C	11C200, grosse poutre de caisson sommet.	SE	T.M.
63	2019-12-09	11C	11C200, grosse poutre entaillée pièce sur pièce.	N	T.M.
64	2019-12-09	11C	11C200, détails assemblage pièce sur pièce.	E	T.M.
65	2019-12-09	11C	11C200, détails assemblage pièce sur pièce.	NE	T.M.
66	2019-12-09	11C	11C200, détails assemblage pièce sur pièce.	SE	T.M.
67	2019-12-09	11C	11C200, détails assemblage pièce sur pièce.	SE	T.M.
68	2019-12-09	11C	11C200, remblai d'aménagement et poutre.	O	T.M.
69	2019-12-09	11C	11C200, remblai d'aménagement et poutre.	O	T.M.
70	2019-12-09	11C	11C200, poutre biseautée.	O	T.M.
71	2019-12-09	11C	11C200, détails assemblage pièce sur pièce.	---	T.M.
72	2019-12-09	11C	11C200, détails assemblage pièce sur pièce.	---	T.M.

Surveillance archéologique 2019
LHN Canal-de-Chambly (580G), secteur Saint-Jean

Film no : 580G19R09E

Patrimoine Experts S.E.N.C.

Archéologues : Yanik Blouin, Tatum Milmore

No de cliché	Date	No d'opération/sous-opération	Description	Orientation	Photographe
73	2019-12-09	11C	11C200, détails assemblage pièce sur pièce.	---	T.M.
74	2019-12-09	11C	11C200, limite sud des vestiges.	E	T.M.
75	2019-12-09	11C	11C200, limite sud des vestiges.	N	T.M.

**Surveillance archéologique 2019
LHN Canal-de-Chambly (580G), secteur Saint-Jean**

Film no : 580G19R10E
Patrimoine Experts S.E.N.C.

Archéologues : Yanik Blouin, Tatum Milmore

No de cliché	Date	No d'opération/sous-opération	Description	Orientation	Photographe
01	2019-12-09	11C	11C200, poutre entaillée.	N	T.M.
02	2019-12-09	11C	11C200, poutre entaillée.	N	T.M.
03	2019-12-09	11C	11C200, poutre entaillée.	N	T.M.
04	2019-12-09	11C	11C200, détails patin.	---	T.M.
05	2019-12-09	11D	Vue générale, excavation pour atteindre la semelle de la culée 20.	N	T.M.
06	2019-12-09	11D	Vue générale, excavation pour atteindre la semelle de la culée 20.	OSO	T.M.
07	2019-12-09	11C	11C200 et 11C201, démolition jusqu'à 27 m NMM.	E	T.M.
08	2019-12-09	11C	11C200 et 11C201, démolition jusqu'à 27 m NMM.	E	T.M.
09	2019-12-09	11C	11C200 et 11C201, démolition jusqu'à 27 m NMM.	E	T.M.
10	2019-12-09	11C	11C200 et 11C201, démolition jusqu'à 27 m NMM.	E	T.M.
11	2019-12-09	11C	11C200 et 11C201, démolition jusqu'à 27 m NMM.	E	T.M.
12	2019-12-09	11C	11C200 et 11C201, démolition jusqu'à 27 m NMM. D'autres poutres sous le niveau.	S	T.M.
13	2019-12-09	11C	11C200 et 11C201, démolition jusqu'à 27 m NMM.	S	T.M.
14	2019-12-09	11C	11C200 et 11C201, pile des poutres.	---	T.M.
15	2019-12-09	11C	11C200 et 11C201, pile des poutres.	---	T.M.
16	2019-12-09	11C	11C200 et 11C201, pile des poutres, mi-bois.	---	T.M.
17	2019-12-09	11C	11C200 et 11C201, pile des poutres.	---	T.M.
18	2019-12-09	11C	11C200 et 11C201, pile des poutres, entaille en V.	---	T.M.
19	2019-12-09	11C	11C200 et 11C201, pile des poutres, entaille en V et planches.	---	T.M.
20	2019-12-09	11C	11C200 et 11C201, planches avec clou forgé.	---	T.M.
21	2019-12-09	11C	11C200, après démolition	N	T.M.
22	2019-12-09	11C	11C201, partie restée en place et remblai d'aménagement	O	T.M.
23	2019-12-09	11C	11C200, après démolition, remblai d'aménagement.	O	T.M.
24	2019-12-09	11C	11C200, après démolition, remblai d'aménagement.	O	T.M.

**Surveillance archéologique 2019
LHN Canal-de-Chambly (580G), secteur Saint-Jean**

Film no : 580G19R10E
Patrimoine Experts S.E.N.C.

Archéologues : Yanik Blouin, Tatum Milmore

No de cliché	Date	No d'opération/sous-opération	Description	Orientation	Photographe
25	2019-12-09	11A	11A203, après démolition.	N	T.M.
26	2019-12-09	11A	M1, après démolition et grand dépôt de sol ferreux et déchets sanitaires.	O	T.M.
27	2019-12-09	11A	Dépôt de déchets de toilettes.	O	T.M.
28	2019-12-09	11A	Paroi ouest.	NO	T.M.
29	2019-12-09	11D	Culée 20, planches de coffrage, très creux.	N	Y.B.
30	2019-12-09	11D	Culée 20, planches de coffrage, très creux.	E	Y.B.
31	2019-12-09	11D	Culée 20, planches de coffrage, vue rapprochée.	E	Y.B.
32	2019-12-09	11D	Culée 20, planches de coffrage, vue rapprochée.	E	Y.B.
33	2019-12-09	11D	Culée 20, planches de coffrage, très creux.	E	Y.B.
34	2019-12-09	11D	Culée 20, planches de coffrage, très creux.	E	Y.B.
35	2019-12-09	11D	Culée 20, planches de coffrage, très creux.	E	Y.B.
36	2019-12-09	11D	Culée 20, planches de coffrage, très creux.	E	Y.B.
37	2019-12-09	11D	Culée 20, planches de coffrage, vue rapprochée.	E	Y.B.
38	2019-12-09	11D	Culée 20, planches de coffrage, très creux.	E	Y.B.
39	2019-12-09	11D	Culée 20, planches de coffrage, vue rapprochée.	E	Y.B.
40	2019-12-09	11D	Culée 20, planches de coffrage, vue rapprochée.	E	Y.B.
41	2019-12-09	11D	Culée 20, planches de coffrage, vue rapprochée.	E	Y.B.

**Surveillance archéologique 2019
LHN Canal-de-Chambly (580G), secteur Saint-Jean**

Film no : 580G19R11E
Patrimoine Experts S.E.N.C.

Archéologues : Yanik Blouin, Tatum Milmore

No de cliché	Date	No d'opération/sous-opération	Description	Orientation	Photographe
01	2019-11-05	-	Barrage temporaire sur le canal	E	T.M.
02	2019-11-05	-	Encaissement des portes de l'écluse	E	T.M.
03	2019-11-05	-	Barrage temporaire sur le canal	SE	T.M.
04	2019-11-05	-	Encaissement des portes de l'écluse	SE	T.M.
05	2019-11-05	-	Mur est de l'écluse, au sud du pont	E	T.M.
06	2019-11-05	-	Nouveau pont au-dessus du canal	NE	T.M.
07	2019-11-05	-	Ligne du mur ouest du canal	N	T.M.
08	2019-11-05	-	Ligne du mur ouest du canal	N	T.M.
09	2019-11-05	11B	État du terrain, secteur sud-est	N	T.M.
10	2019-11-05	11B	État du terrain, secteur sud-est	N	T.M.
11	2019-11-05	11B	État du terrain, secteur sud	NO	T.M.
12	2019-11-05	11A	État de la surface, culée 21	E	T.M.
13	2019-11-05	11A	Limite sud, mur de béton, culée 21	E	T.M.
14	2019-11-05	11A	Limite nord, mur de béton, culée 21	NE	T.M.
15	2019-11-05	11A1	Débris de surface, après échantillonnage	O	T.M.
16	2019-11-05	11A1	Débris de surface, après échantillonnage	O	T.M.
17	2019-11-05	-	État de la surface, secteur SO	N	T.M.
18	2019-11-05	-	État de la surface, secteur SO	N	T.M.
19	2019-11-05	11A	Limite nord de la zone d'intervention	O	T.M.
20	2019-11-05	11A	État de la surface, après enlèvement de l'asphalte	O	T.M.
21	2019-11-05	11A-B	État de la surface, après enlèvement de l'asphalte	S	T.M.
22	2019-11-05	11B	État de la surface, après enlèvement de l'asphalte	S	T.M.
23	2019-11-05	11B	État de la surface, après enlèvement de l'asphalte	S	T.M.
24	2019-11-06	-	Plan des travaux.	---	T.M.

Surveillance archéologique 2019
LHN Canal-de-Chambly (580G), secteur Saint-Jean

Film no : 580G19R11E
 Patrimoine Experts S.E.N.C.

Archéologues : Yanik Blouin, Tatum Milmore

No de cliché	Date	No d'opération/sous-opération	Description	Orientation	Photographe
25	2019-11-06	-	Plan des travaux.	---	T.M.
26	2019-11-08	-	Restant de muret de béton et borne d'amarrage.	---	T.M.
27	2019-11-08	-	Restant de muret de béton et borne d'amarrage.	---	T.M.
28	2019-11-13	11C	11C101, borne d'amarrage, détails.	NO	Y.B.
29	2019-11-13	11C	11C101, borne d'amarrage, détails.	---	Y.B.
30	2019-11-13	11C	11C101, borne d'amarrage, détails.	---	Y.B.
31	2019-11-13	11C	11C101, borne d'amarrage, détails.	---	Y.B.
32	2019-11-13	11C	11C101, borne d'amarrage, détails.	---	Y.B.
33	2019-11-13	11C	11C101, borne d'amarrage, détails.	S	Y.B.
34	2019-11-13	11C	11C101, borne d'amarrage, détails.	---	Y.B.
35	2019-11-13	11C	11C101, borne d'amarrage, détails.	E	Y.B.
36	2019-11-13	11C	11C101, borne d'amarrage, détails.	---	Y.B.
37	2019-11-13	11C	11C101, borne d'amarrage, détails.	N	Y.B.
38	2019-11-13	11C	11C101, borne d'arpentage, 1944 : « Topographical survey »	---	Y.B.
39	2019-11-13	11C	11C101, borne d'arpentage, 1944 : « Topographical survey »	---	Y.B.
40	2019-11-13	11C	11C101, borne d'arpentage, 1944 : « Topographical survey »	---	Y.B.
41	2019-11-15	-	Pad de prise de notes au terrain.	---	Y.B.
42	2019-11-15	-	Pad de prise de notes au terrain, prix.	---	Y.B.
43	2019-11-19	11A	11A201, vue générale.	NO	T.M.
44	2019-11-19	11A	11A201, vue générale.	N	T.M.
45	2019-11-19	11A	11A201, vue générale.	N	T.M.
46	2019-11-19	11A	11A201, vue générale.	N	T.M.
47	2019-11-19	11A	11A201, vue générale.	N	T.M.
48	2019-11-19	11A	11A201, vue générale.	NE	T.M.

**Surveillance archéologique 2019
LHN Canal-de-Chambly (580G), secteur Saint-Jean**

Film no : 580G19R11E
Patrimoine Experts S.E.N.C.

Archéologues : Yanik Blouin, Tatum Milmore

No de cliché	Date	No d'opération/sous-opération	Description	Orientation	Photographe
49	2019-11-19	11A	11A201, vue générale.	NE	T.M.
50	2019-11-19	11A	11A201, vue générale.	NE	T.M.
51	2019-11-19	11A	11A201, vue générale.	NE	T.M.
52	2019-11-19	11A	11A201, vue générale.	NE	T.M.
53	2019-11-19	11A	11A201, vue rapprochée.	NE	T.M.
54	2019-11-19	11A	11A201, détails.	NE	T.M.
55	2019-11-19	11A	11A201, détails.	NE	T.M.
56	2019-11-19	11A	11A201, détails.	NE	T.M.
57	2019-11-19	11A	11A201, détails.	NE	T.M.
58	2019-11-19	11A	11A201, détails.	NO	T.M.
59	2019-11-19	11A	11A201, détails.	NO	T.M.
60	2019-11-19	11A	11A201, détails.	NO	T.M.
61	2019-11-19	11A	11A201, détails.	NO	T.M.
62	2019-11-19	11A	11A201, détails.	NO	T.M.
63	2019-11-19	11A	11A201, détails poteaux et remblais.	N	T.M.
64	2019-11-19	11A	11A201, détails poteaux et remblais.	N	T.M.
65	2019-11-19	11A	11A201, détails poteaux et remblais.	N	T.M.
66	2019-11-19	11A	11A102 et 11A201, détails assemblage.	N	T.M.
67	2019-11-19	11A	11A102 et 11A201, détails assemblage.	N	T.M.
68	2019-11-19	11A	11A102 et 11A201, détails assemblage.	N	T.M.
69	2019-11-19	11A	11A102 et 11A201, détails assemblage.	N	T.M.
70	2019-11-19	11A	11A201, détails.	N	T.M.
71	2019-11-19	11A	11A201, détails.	N	T.M.
72	2019-11-19	11A	11A201, détails.	O	T.M.

Surveillance archéologique 2019
LHN Canal-de-Chambly (580G), secteur Saint-Jean

Film no : 580G19R11E

Patrimoine Experts S.E.N.C.

Archéologues : Yanik Blouin, Tatum Milmore

No de cliché	Date	No d'opération/sous-opération	Description	Orientation	Photographe
73	2019-11-19	11A	11A201, détails.	NO	T.M.
74	2019-11-19	11A	11A203, coin.	NO	T.M.
75	2019-11-19	11A	11A203, coin.	NO	T.M.

**Surveillance archéologique 2019
LHN Canal-de-Chambly (580G), secteur Saint-Jean**

Film no : 580G19R12E
Patrimoine Experts S.E.N.C.

Archéologues : Yanik Blouin, Tatum Milmore

No de cliché	Date	No d'opération/sous-opération	Description	Orientation	Photographe
01	2019-11-19	11A	11A201 et 11A203, détails.	O	T.M.
02	2019-11-19	11A	11A201 et 11A203, détails.	O	T.M.
03	2019-11-19	11A	11A201 et 11A203, détails.	O	T.M.
04	2019-11-19	11A	11A201 et 11A203, détails.	O	T.M.
05	2019-11-19	11A	11A201 et 11A203, détails.	O	T.M.
06	2019-11-19	11A	11A201 et 11A203, détails.	O	T.M.
07	2019-11-19	11A	11A201 et 11A203, détails.	O	T.M.
08	2019-11-19	11A	11A201 et 11A203, détails.	O	T.M.
09	2019-11-19	11A	11A203, coin.	O	T.M.
10	2019-11-19	11A	11A203, parement est, détails.	O	T.M.
11	2019-11-19	11A	11A203, parement est, détails.	O	T.M.
12	2019-11-19	11A	11A203, parement est, détails.	O	T.M.
13	2019-11-19	11A	11A203, parement est, détails.	O	T.M.
14	2019-11-19	11A	11A203, sommet du parement sud, détails.	O	T.M.
15	2019-11-19	11A	11A203, sommet du parement sud, détails.	O	T.M.
16	2019-11-19	11A	11A201 et 11A203, sommets, détails.	O	Y.B.
17	2019-11-19	11A	11A201 et 11A203, sommets, détails.	O	Y.B.
18	2019-11-19	11A	11A201 et 11A203, sommets, détails.	O	Y.B.
19	2019-11-19	11A	11A201 et 11A203, sommets, détails.	O	Y.B.
20	2019-11-19	11A	11A201 et 11A203, sommets, détails.	O	Y.B.
21	2019-11-19	11A	11A201 et 11A203, sommets, détails.	O	Y.B.
22	2019-11-19	11A	11A201 et 11A203, sommets, détails.	O	Y.B.
23	2019-11-19	11A	11A201 et 11A203, sommets, détails.	O	Y.B.
24	2019-11-19	11A	11A201 et 11A203, sommets, détails.	E	Y.B.

**Surveillance archéologique 2019
LHN Canal-de-Chambly (580G), secteur Saint-Jean**

Film no : 580G19R12E
Patrimoine Experts S.E.N.C.

Archéologues : Yanik Blouin, Tatum Milmore

No de cliché	Date	No d'opération/sous-opération	Description	Orientation	Photographe
25	2019-11-19	11A	11A201 et 11A203, sommets, détails.	E	Y.B.
26	2019-11-19	11A	11A201 et 11A203, sommets, détails.	E	Y.B.
27	2019-11-19	11A	11A201 et 11A203, sommets, détails.	E	Y.B.
28	2019-11-19	11A	11A201 et 11A203, sommets, détails.	E	Y.B.
29	2019-11-19	11A	11A201 et 11A203, sommets, détails.	E	Y.B.
30	2019-11-19	11A	11A201 et 11A203, sommets, détails.	E	Y.B.
31	2019-11-19	11A	11A201 et 11A203, sommets, détails.	E	Y.B.
32	2019-11-19	11A	11A201 et 11A203, sommets, détails.	E	Y.B.
33	2019-11-19	11A	11A201 et 11A203, sommets, détails.	E	Y.B.
34	2019-11-19	11A	11A201 et 11A203, sommets, détails.	E	Y.B.
35	2019-11-19	11A	11A201 et 11A203, sommets, détails.	E	Y.B.
36	2019-11-19	11A	11A201 et 11A203, sommets, détails.	S	Y.B.
37	2019-11-19	11A	11A201 et 11A203, sommets, détails.	S	Y.B.
38	2019-11-19	11A	11A201 et 11A203, sommets, détails.	S	Y.B.
39	2019-11-19	11A	11A201 et 11A203, sommets, détails.	S	Y.B.
40	2019-11-19	11A	11A201 et 11A203, sommets, détails.	S	Y.B.
41	2019-11-19	11A	11A201 et 11A203, sommets, détails.	S	Y.B.
42	2019-11-19	11A	11A201 et 11A203, sommets, détails.	S	Y.B.
43	2019-11-19	11A	11A201 et 11A203, sommets, détails.	S	Y.B.
44	2019-11-19	11A	11A201 et 11A203, sommets, détails.	S	Y.B.
45	2019-11-19	11A	11A1, fragment de porcelaine sanitaire marquée.	---	T.M.
46	2019-11-19	11A	11A1, fragment de porcelaine sanitaire marquée.	---	T.M.
47	2019-11-19	11A	11A201, poteaux et remblais de débris sanitaires, détails.	N	T.M.
48	2019-11-19	11A	11A201, poteaux et remblais de débris sanitaires, détails.	N	T.M.

**Surveillance archéologique 2019
LHN Canal-de-Chambly (580G), secteur Saint-Jean**

Film no : 580G19R12E
Patrimoine Experts S.E.N.C.

Archéologues : Yanik Blouin, Tatum Milmore

No de cliché	Date	No d'opération/sous-opération	Description	Orientation	Photographe
49	2019-11-19	11A	11A201, poteaux et remblais de débris sanitaires, détails.	N	T.M.
50	2019-11-19	11A	11A201, poteaux et remblais de débris sanitaires, détails.	N	T.M.
51	2019-11-19	11A	11A201, poteaux et remblais de débris sanitaires, détails.	N	Y.B.
52	2019-11-19	11A	11A201, poteaux et remblais de débris sanitaires, détails.	NE	Y.B.
53	2019-11-19	11A	11A201, poteaux et remblais de débris sanitaires, détails.	NE	Y.B.
54	2019-11-19	11A	11A201, poteaux et remblais de débris sanitaires, détails.	NE	Y.B.
55	2019-11-19	11A	11A201, poteaux et remblais de débris sanitaires, détails.	NE	Y.B.
56	2019-11-19	11A	11A201, planches et poteaux extrémité ouest, détails.	N	Y.B.
57	2019-11-19	11A	11A201, planches et poteaux extrémité ouest, détails.	N	Y.B.
58	2019-11-19	11A	11A201, planches et poteaux extrémité ouest, détails.	N	Y.B.
59	2019-11-19	11A	11A201, planches et poteaux extrémité ouest, détails.	N	Y.B.
60	2019-11-19	11A	11A201, planches et poteaux extrémité ouest, détails.	NE	Y.B.
61	2019-11-19	11A	11A201, planches et poteaux extrémité ouest, détails.	E	Y.B.
62	2019-11-19	11A	11A101 et 11A201, poteaux et empierrement, détails.	N	Y.B.
63	2019-11-19	11A	11A101 et 11A201, poteaux et empierrement, détails.	N	Y.B.
64	2019-11-19	11A	11A101 et 11A201, poteaux et empierrement, détails.	N	Y.B.
65	2019-11-19	11A	11A101 et 11A201, poteaux et empierrement, détails.	N	Y.B.
66	2019-11-19	11A	11A101 et 11A201, poteaux et empierrement, détails.	N	Y.B.
67	2019-11-19	11A	11A101 et 11A201, poteaux et empierrement, détails.	N	Y.B.
68	2019-11-19	11A	11A101 et 11A201, poteaux et empierrement, détails.	NO	Y.B.
69	2019-11-19	11A	11A203, tirant, barre de fer, détails	NO	Y.B.
70	2019-11-19	11A	11A203, tirant, barre de fer, détails	NO	Y.B.
71	2019-11-19	11A	11A203, tirant, barre de fer, détails	O	Y.B.
72	2019-11-19	11A	11A203, tirant, barre de fer, détails	O	Y.B.

Surveillance archéologique 2019
LHN Canal-de-Chambly (580G), secteur Saint-Jean

Film no : 580G19R12E

Patrimoine Experts S.E.N.C.

Archéologues : Yanik Blouin, Tatum Milmore

No de cliché	Date	No d'opération/sous-opération	Description	Orientation	Photographe
73	2019-11-19	11A	11A203, tirant, barre de fer, détails	SO	Y.B.
74	2019-11-19	11A	11A203, tirant, barre de fer, détails	E	Y.B.
75	2019-11-19	11A	11A203, tirant, barre de fer, détails	NE	Y.B.

Surveillance archéologique 2019
LHN Canal-de-Chambly (580G), secteur Saint-Jean

Film no : 580G19R13E
 Patrimoine Experts S.E.N.C.

Archéologues : Yanik Blouin, Tatum Milmore

No de cliché	Date	No d'opération/sous-opération	Description	Orientation	Photographe
01	2019-11-19	11A	Culée 21, tirant, détails	E	T.M.
02	2019-11-19	11A	Culée 21, tirant, détails	E	T.M.
03	2019-11-19	11A	Culée 21, tirant, détails	E	T.M.
04	2019-11-19	11A	11A201 et 11A203, remblai.	O	T.M.
05	2019-11-19	11A	11A201 et 11A203, remblai.	O	T.M.
06	2019-11-19	11A	11A201 et 11A203, remblai.	O	T.M.
07	2019-11-19	11A	11A201 et 11A203, remblai.	O	T.M.
08	2019-11-19	11A	11A203, remblai et parement.	O	T.M.
09	2019-11-19	11A	11A203, parement.	O	T.M.
10	2019-11-19	11A	11A201, planches et poteaux extrémité est, détails.	O	Y.B.
11	2019-11-19	11A	11A201, planches et poteaux extrémité est, détails.	NO	Y.B.
12	2019-11-19	11A	11A201, planches et poteaux extrémité est, détails.	NO	Y.B.
13	2019-11-19	11A	11A201, planches et poteaux extrémité est, détails.	N	Y.B.
14	2019-11-19	11A	11A201, planches et poteaux extrémité est, détails.	---	Y.B.
15	2019-11-19	11A	11A201, planches et poteaux extrémité est, détails.	---	Y.B.
16	2019-11-19	11A	11A201, planches et poteaux extrémité est, détails.	---	Y.B.
17	2019-11-19	11A	11A201, planches et poteaux extrémité est, détails.	---	Y.B.
18	2019-11-19	11A	11A201, planches et poteaux extrémité est, détails.	---	Y.B.
19	2019-11-19	11A	11A201, planches et poteaux extrémité est, détails.	---	Y.B.
20	2019-11-19	11A	11A201, planches et poteaux extrémité est, détails.	---	Y.B.
21	2019-11-19	11A	11A201, planches et poteaux extrémité est, détails.	---	Y.B.
22	2019-11-20	11A	11A203, parement sud, détails.	NE	Y.B.
23	2019-11-20	11A	11A203, parement sud, détails.	NE	Y.B.
24	2019-11-20	11A	11A203, parement sud, détails.	N	Y.B.

**Surveillance archéologique 2019
LHN Canal-de-Chambly (580G), secteur Saint-Jean**

Film no : 580G19R13E
Patrimoine Experts S.E.N.C.

Archéologues : Yanik Blouin, Tatum Milmore

No de cliché	Date	No d'opération/sous-opération	Description	Orientation	Photographe
25	2019-11-20	11A	11A203, parement sud, détails.	N	Y.B.
26	2019-11-20	11A	11A203, parement sud, détails.	N	Y.B.
27	2019-11-20	11A	11A203, parement sud, détails.	N	Y.B.
28	2019-11-20	11A	11A203, parement sud, détails.	NO	Y.B.
29	2019-11-20	11A	11A203, parement est, détails.	O	Y.B.
30	2019-11-20	11A	11A203, parement est, détails.	O	Y.B.
31	2019-11-20	11A	11A203, parement est, détails.	O	Y.B.
32	2019-11-20	11A	11A203, parement est, détails.	O	Y.B.
33	2019-11-20	11A	11A203, parement est, détails.	O	Y.B.
34	2019-11-20	11A	11A203, parement est, détails.	O	Y.B.
35	2019-11-20	11A	11A203, parement est, détails.	O	Y.B.
36	2019-11-20	11A	11A203, parement est, détails.	O	Y.B.
37	2019-11-20	11A	11A203, parement est, détails.	O	Y.B.
38	2019-11-20	11A	11A203, parement est, détails.	O	Y.B.
39	2019-11-20	11A	11A203, parement sud, détails.	N	Y.B.
40	2019-11-20	11A	11A203, parement sud, détails.	N	Y.B.
41	2019-11-20	11A	11A203, parement sud, détails.	N	Y.B.
42	2019-11-20	11A	11A203, parement sud, détails.	N	Y.B.
43	2019-11-20	11A	11A203, parement sud, détails.	N	Y.B.
44	2019-11-20	11A	11A203, parement sud, détails.	N	Y.B.
45	2019-11-20	11A	11A203, parement sud, détails.	N	Y.B.
46	2019-11-20	11A	11A203, parement sud, détails.	N	Y.B.
47	2019-11-20	11A	11A203, parement sud, détails.	N	Y.B.
48	2019-11-20	11A	11A203, parement sud, détails.	NO	Y.B.

**Surveillance archéologique 2019
LHN Canal-de-Chambly (580G), secteur Saint-Jean**

Film no : 580G19R13E
Patrimoine Experts S.E.N.C.

Archéologues : Yanik Blouin, Tatum Milmore

No de cliché	Date	No d'opération/sous-opération	Description	Orientation	Photographe
49	2019-11-20	11A	11A203, parement sud, détails.	NO	Y.B.
50	2019-11-20	11A	11A203, parement sud, détails.	NO	Y.B.
51	2019-11-20	11A	11A203, parement sud, détails.	NO	Y.B.
52	2019-11-20	11A	11A203, parement sud, détails.	NE	Y.B.
53	2019-11-20	11A	11A203, parement sud, détails.	NE	Y.B.
54	2019-11-20	11A	11A203, parement sud, détails.	NE	Y.B.
55	2019-11-20	11A	11A203, parement sud, détails.	NE	Y.B.
56	2019-11-20	11A	11A203, parement sud, détails.	NE	Y.B.
57	2019-11-20	11A	11A203, parement sud, détails.	NE	Y.B.
58	2019-11-20	11A	11A203, parement sud, détails.	NE	Y.B.
59	2019-11-20	---	Heures au carnet	---	Y.B.
60	2019-11-20	---	Heures au carnet	---	Y.B.
61	2019-11-21	---	Défectuosité au nouveau pont	---	Y.B.
62	2019-11-21	11A	11A203, parement sud, détails.	NE	Y.B.
63	2019-11-21	11A	11A203, parement sud, détails.	N	Y.B.
64	2019-11-21	11A	11A203, parement sud, détails.	N	Y.B.
65	2019-11-21	11A	11A203, parement sud, détails.	N	Y.B.
66	2019-11-21	11A	11A203, parement sud, détails.	N	Y.B.
67	2019-11-21	11A	11A203, parement sud, détails.	N	Y.B.
68	2019-11-21	11A	11A203, parement sud, détails.	NO	Y.B.
69	2019-11-21	11A	11A203, parement sud, détails.	O	Y.B.
70	2019-11-21	11A	11A203, parement sud, détails.	O	Y.B.
71	2019-11-21	11A	11A203, parement sud, détails.	O	Y.B.
72	2019-11-21	11A	11A203, parement sud, détails.	O	Y.B.

Surveillance archéologique 2019
LHN Canal-de-Chambly (580G), secteur Saint-Jean

Film no : 580G19R13E

Patrimoine Experts S.E.N.C.

Archéologues : Yanik Blouin, Tatum Milmore

No de cliché	Date	No d'opération/sous-opération	Description	Orientation	Photographe
73	2019-11-21	11A	11A203, parement sud, détails.	N	Y.B.
74	2019-11-21	11A	11A203, parement sud, détails.	N	Y.B.
75	2019-11-21	11A	11A203, parement sud, détails.	N	Y.B.

**Surveillance archéologique 2019
LHN Canal-de-Chambly (580G), secteur Saint-Jean**

Film no : 580G19R14E
Patrimoine Experts S.E.N.C.

Archéologues : Yanik Blouin, Tatum Milmore

No de cliché	Date	No d'opération/sous-opération	Description	Orientation	Photographe
01	2019-11-21	11A	11A203, parement sud, détails.	NE	Y.B.
02	2019-11-21	11A	11A203, parement sud et poteaux, détails.	N	Y.B.
03	2019-11-21	11A	11A203, parement sud, détails.	N	Y.B.
04	2019-11-21	11A	11A203, parement sud, détails.	N	Y.B.
05	2019-11-21	11A	11A203, parement sud, détails.	N	Y.B.
06	2019-11-21	11A	11A203, parement sud, détails.	N	Y.B.
07	2019-11-21	11A	11A203, parement sud, détails.	N	Y.B.
08	2019-11-21	11A	11A203, parement sud, détails.	N	Y.B.
09	2019-11-21	11A	11A203, parement sud, détails.	N	Y.B.
10	2019-11-21	11A	11A203, parement sud, détails.	N	Y.B.
11	2019-11-21	11A	11A203, parement sud, détails.	N	Y.B.
12	2019-11-21	11A	11A203, parement sud, détails.	N	Y.B.
13	2019-11-21	11A	11A203, parement sud, détails.	N	Y.B.
14	2019-11-21	11A	11A203, parement sud, détails.	NO	Y.B.
15	2019-11-21	11A	11A203, parement est, détails.	O	Y.B.
16	2019-11-21	11A	11A203, parement est, détails.	O	Y.B.
17	2019-11-21	11A	11A203, parement est, détails.	O	Y.B.
18	2019-11-21	11A	11A203, parement est, détails.	O	Y.B.
19	2019-11-21	11A	11A203, parement est, détails.	O	Y.B.
20	2019-11-21	11A	11A203, parement est, détails.	O	Y.B.
21	2019-11-21	11A	11A203, parement est, détails.	O	Y.B.
22	2019-11-21	11A	11A203, parement est, détails.	O	Y.B.
23	2019-11-21	11A	11A203, parement est, détails.	O	Y.B.
24	2019-11-21	11A	11A203, parement est, détails.	O	Y.B.

**Surveillance archéologique 2019
LHN Canal-de-Chambly (580G), secteur Saint-Jean**

Film no : 580G19R14E
Patrimoine Experts S.E.N.C.

Archéologues : Yanik Blouin, Tatum Milmore

No de cliché	Date	No d'opération/sous-opération	Description	Orientation	Photographe
25	2019-11-21	11A	11A203, parement est, détails.	O	Y.B.
26	2019-11-21	11A	11A203, parement est, détails.	O	T.M.
27	2019-11-21	11A	11A203, parement est, détails.	O	T.M.
28	2019-11-21	11A	11A203, parement est, détails.	O	T.M.
29	2019-11-21	11A	11A203, sommet, détails.	E	T.M.
30	2019-11-21	11A	11A203, sommet, détails.	S	T.M.
31	2019-11-21	11A	11A203, sommet, détails.	S	T.M.
32	2019-11-21	11A	11A203, sommet, détails.	S	T.M.
33	2019-11-21	11A	11A203, sommet, détails.	S	T.M.
34	2019-11-21	11A	11A203, sommet, détails.	S	T.M.
35	2019-11-21	11A	11A203, sommet, détails.	S	T.M.
36	2019-11-22	---	Documentation des types de bornes d'amarrage actuelles le long du Richelieu	---	Y.B.
37	2019-11-22	---	Documentation des types de bornes d'amarrage actuelles le long du Richelieu	---	Y.B.
38	2019-11-22	---	Documentation des types de bornes d'amarrage actuelles le long du Richelieu	---	Y.B.
39	2019-11-22	---	Documentation des types de bornes d'amarrage actuelles le long du Richelieu	---	Y.B.
40	2019-11-22	---	Documentation des types de bornes d'amarrage actuelles le long du Richelieu	---	Y.B.
41	2019-11-22	---	Documentation des types de bornes d'amarrage actuelles le long du Richelieu	---	Y.B.
42	2019-11-22	---	Documentation des types de bornes d'amarrage actuelles le long du Richelieu	---	Y.B.
43	2019-11-22	---	Documentation des types de bornes d'amarrage actuelles le long du Richelieu	---	Y.B.
44	2019-11-22	---	Documentation des types de bornes d'amarrage actuelles le long du Richelieu	---	Y.B.
45	2019-11-22	---	Documentation des types de bornes d'amarrage actuelles le long du Richelieu	---	Y.B.
46	2019-11-22	---	Documentation des types de bornes d'amarrage actuelles le long du Richelieu	---	Y.B.
47	2019-11-22	---	Documentation des types de bornes d'amarrage actuelles le long du Richelieu	---	Y.B.
48	2019-11-22	---	Documentation des types de bornes d'amarrage actuelles le long du Richelieu	---	Y.B.

**Surveillance archéologique 2019
LHN Canal-de-Chambly (580G), secteur Saint-Jean**

Film no : 580G19R14E
Patrimoine Experts S.E.N.C.

Archéologues : Yanik Blouin, Tatum Milmore

No de cliché	Date	No d'opération/sous-opération	Description	Orientation	Photographe
49	2019-11-22	---	Documentation des types de bornes d'amarrage actuelles le long du Richelieu	---	Y.B.
50	2019-11-22	---	Documentation des types de bornes d'amarrage actuelles le long du Richelieu	---	Y.B.
51	2019-11-22	---	Documentation des types de bornes d'amarrage actuelles le long du Richelieu	---	Y.B.
52	2019-11-22	---	Documentation des types de bornes d'amarrage actuelles le long du Richelieu	---	Y.B.
53	2019-11-22	---	Documentation des types de bornes d'amarrage actuelles le long du Richelieu	---	Y.B.
54	2019-11-22	---	Documentation des types de bornes d'amarrage actuelles le long du Richelieu	---	Y.B.
55	2019-11-22	---	Documentation des types de bornes d'amarrage actuelles le long du Richelieu	---	Y.B.
56	2019-11-22	---	Documentation des types de bornes d'amarrage actuelles le long du Richelieu	---	Y.B.
57	2019-11-22	---	Documentation des types de bornes d'amarrage actuelles le long du Richelieu	---	Y.B.
58	2019-11-22	---	Documentation des types de bornes d'amarrage actuelles le long du Richelieu	---	Y.B.
59	2019-11-22	---	Documentation des types de bornes d'amarrage actuelles le long du Richelieu	---	Y.B.
60	2019-11-22	---	Documentation des types de bornes d'amarrage actuelles le long du Richelieu	---	Y.B.
61	2019-11-22	---	Documentation des types de bornes d'amarrage actuelles le long du Richelieu	---	Y.B.
62	2019-11-22	---	Documentation des types de bornes d'amarrage actuelles le long du Richelieu	---	Y.B.
63	2019-11-22	---	Documentation des types de bornes d'amarrage actuelles le long du Richelieu	---	Y.B.
64	2019-11-22	---	Documentation des types de bornes d'amarrage actuelles le long du Richelieu	---	Y.B.
65	2019-11-22	---	Documentation des types de bornes d'amarrage actuelles le long du Richelieu	---	Y.B.
66	2019-11-22	---	Documentation des types de bornes d'amarrage actuelles le long du Richelieu	---	Y.B.
67	2019-11-22	---	Documentation des types de bornes d'amarrage actuelles le long du Richelieu	---	Y.B.
68	2019-11-22	---	Documentation des types de bornes d'amarrage actuelles le long du Richelieu	---	Y.B.
69	2019-11-22	---	Documentation des types de bornes d'amarrage actuelles le long du Richelieu	---	Y.B.
70	2019-11-22	---	Documentation des types de bornes d'amarrage actuelles le long du Richelieu	---	Y.B.
71	2019-11-22	---	Documentation des types de bornes d'amarrage actuelles le long du Richelieu	---	Y.B.
72	2019-11-22	---	Documentation des types de bornes d'amarrage actuelles le long du Richelieu	---	Y.B.

Surveillance archéologique 2019
LHN Canal-de-Chambly (580G), secteur Saint-Jean

Film no : 580G19R14E
Patrimoine Experts S.E.N.C.

Archéologues : Yanik Blouin, Tatum Milmore

No de cliché	Date	No d'opération/sous-opération	Description	Orientation	Photographe
73	2019-11-22	---	Documentation des types de bornes d'amarrage actuelles le long du Richelieu	---	Y.B.
74	2019-11-22	---	Documentation des types de bornes d'amarrage actuelles le long du Richelieu	---	Y.B.
75	2019-11-22	---	Documentation des types de bornes d'amarrage actuelles le long du Richelieu	---	Y.B.

**Surveillance archéologique 2019
LHN Canal-de-Chambly (580G), secteur Saint-Jean**

Film no : 580G19R15E
Patrimoine Experts S.E.N.C.

Archéologues : Yanik Blouin, Tatum Milmore

No de cliché	Date	No d'opération/sous-opération	Description	Orientation	Photographe
01	2019-11-22	---	Documentation des types de bornes d'amarrage actuelles le long du Richelieu	---	Y.B.
02	2019-11-22	---	Documentation des types de bornes d'amarrage actuelles le long du Richelieu	---	Y.B.
03	2019-11-22	---	Documentation des types de bornes d'amarrage actuelles le long du Richelieu	---	Y.B.
04	2019-11-22	---	Documentation des types de bornes d'amarrage actuelles le long du Richelieu	---	Y.B.
05	2019-11-22	---	Documentation des types de bornes d'amarrage actuelles le long du Richelieu	---	Y.B.
06	2019-11-22	---	Documentation des types de bornes d'amarrage actuelles le long du Richelieu	---	Y.B.
07	2019-11-22	---	Documentation des types de bornes d'amarrage actuelles le long du Richelieu	---	Y.B.
08	2019-11-22	---	Documentation des types de bornes d'amarrage actuelles le long du Richelieu	---	Y.B.
09	2019-11-22	---	Documentation des types de bornes d'amarrage actuelles le long du Richelieu	---	Y.B.
10	2019-11-22	---	Documentation des types de bornes d'amarrage actuelles le long du Richelieu	---	Y.B.
11	2019-11-22	---	Documentation des types de bornes d'amarrage actuelles le long du Richelieu	---	Y.B.
12	2019-11-22	---	Documentation des types de bornes d'amarrage actuelles le long du Richelieu	---	Y.B.
13	2019-11-22	---	Documentation des types de bornes d'amarrage actuelles le long du Richelieu	---	Y.B.
14	2019-11-22	---	Documentation des types de bornes d'amarrage actuelles le long du Richelieu	---	Y.B.
15	2019-11-22	---	Documentation des types de bornes d'amarrage actuelles le long du Richelieu	---	Y.B.
16	2019-11-22	---	Documentation des types de bornes d'amarrage actuelles le long du Richelieu	---	Y.B.
17	2019-11-22	---	Documentation des types de bornes d'amarrage actuelles le long du Richelieu	---	Y.B.
18	2019-11-22	---	Documentation des types de bornes d'amarrage actuelles le long du Richelieu	---	Y.B.
19	2019-11-22	---	Documentation des types de bornes d'amarrage actuelles le long du Richelieu	---	Y.B.
20	2019-11-22	---	Documentation des types de bornes d'amarrage actuelles le long du Richelieu	---	Y.B.
21	2019-11-22	---	Documentation des types de bornes d'amarrage actuelles le long du Richelieu	---	Y.B.
22	2019-11-22	---	Documentation des types de bornes d'amarrage actuelles le long du Richelieu	---	Y.B.
23	2019-11-22	---	Documentation des types de bornes d'amarrage actuelles le long du Richelieu	---	Y.B.
24	2019-11-22	---	Documentation des types de bornes d'amarrage actuelles le long du Richelieu	---	Y.B.

**Surveillance archéologique 2019
LHN Canal-de-Chambly (580G), secteur Saint-Jean**

Film no : 580G19R15E
Patrimoine Experts S.E.N.C.

Archéologues : Yanik Blouin, Tatum Milmore

No de cliché	Date	No d'opération/sous-opération	Description	Orientation	Photographe
25	2019-11-22	---	Documentation des types de bornes d'amarrage actuelles le long du Richelieu	---	Y.B.
26	2019-11-22	---	Documentation des types de bornes d'amarrage actuelles le long du Richelieu	---	Y.B.
27	2019-11-22	---	Documentation des types de bornes d'amarrage actuelles le long du Richelieu	---	Y.B.
28	2019-11-22	---	Documentation des types de bornes d'amarrage actuelles le long du Richelieu	---	Y.B.
29	2019-11-22	---	Documentation des types de bornes d'amarrage actuelles le long du Richelieu	---	Y.B.
30	2019-11-22	---	Documentation des types de bornes d'amarrage actuelles le long du Richelieu	---	Y.B.
31	2019-11-22	---	Documentation des types de bornes d'amarrage actuelles le long du Richelieu	---	Y.B.
32	2019-11-22	---	Documentation des types de bornes d'amarrage actuelles le long du Richelieu	---	Y.B.
33	2019-11-22	---	Documentation des types de bornes d'amarrage actuelles le long du Richelieu	---	Y.B.
34	2019-11-22	---	Documentation des types de bornes d'amarrage actuelles le long du Richelieu	---	Y.B.
35	2019-11-22	---	Documentation des types de bornes d'amarrage actuelles le long du Richelieu	---	Y.B.
36	2019-11-22	---	Documentation des types de bornes d'amarrage actuelles le long du Richelieu	---	Y.B.
37	2019-11-22	---	Documentation des types de bornes d'amarrage actuelles le long du Richelieu	---	Y.B.
38	2019-11-22	---	Documentation des types de bornes d'amarrage actuelles le long du Richelieu	---	Y.B.
39	2019-11-22	---	Documentation des types de bornes d'amarrage actuelles le long du Richelieu	---	Y.B.
40	2019-11-22	---	Documentation des types de bornes d'amarrage actuelles le long du Richelieu	---	Y.B.
41	2019-11-22	---	Documentation des types de bornes d'amarrage actuelles le long du Richelieu	---	Y.B.
42	2019-11-22	---	Documentation des types de bornes d'amarrage actuelles le long du Richelieu	---	Y.B.
43	2019-11-22	---	Documentation des types de bornes d'amarrage actuelles le long du Richelieu	---	Y.B.
44	2019-11-22	---	Documentation des types de bornes d'amarrage actuelles le long du Richelieu	---	Y.B.
45	2019-11-22	---	Documentation des types de bornes d'amarrage actuelles le long du Richelieu	---	Y.B.
46	2019-11-22	---	Documentation des types de bornes d'amarrage actuelles le long du Richelieu	---	Y.B.
47	2019-11-22	---	Documentation des types de bornes d'amarrage actuelles le long du Richelieu	---	Y.B.
48	2019-11-22	---	Documentation des types de bornes d'amarrage actuelles le long du Richelieu	---	Y.B.
49	2019-11-22	---	Documentation des types de bornes d'amarrage actuelles le long du Richelieu	---	Y.B.

**Surveillance archéologique 2019
LHN Canal-de-Chambly (580G), secteur Saint-Jean**

Film no : 580G19R15E
Patrimoine Experts S.E.N.C.

Archéologues : Yanik Blouin, Tatum Milmore

No de cliché	Date	No d'opération/sous-opération	Description	Orientation	Photographe
50	2019-11-22	---	Documentation des types de bornes d'amarrage actuelles le long du Richelieu	---	Y.B.
51	2019-11-22	---	Documentation des types de bornes d'amarrage actuelles le long du Richelieu	---	Y.B.
52	2019-11-22	---	Documentation des types de bornes d'amarrage actuelles le long du Richelieu	---	Y.B.
53	2019-11-22	---	Documentation des types de bornes d'amarrage actuelles le long du Richelieu	---	Y.B.
54	2019-11-22	---	Documentation des types de bornes d'amarrage actuelles le long du Richelieu	---	Y.B.
55	2019-11-22	---	Documentation des types de bornes d'amarrage actuelles le long du Richelieu	---	Y.B.
56	2019-11-22	---	Documentation des types de bornes d'amarrage actuelles le long du Richelieu	---	Y.B.
57	2019-11-22	---	Documentation des types de bornes d'amarrage actuelles le long du Richelieu	---	Y.B.
58	2019-11-22	---	Documentation des types de bornes d'amarrage actuelles le long du Richelieu	---	Y.B.
59	2019-11-22	---	Documentation des types de bornes d'amarrage actuelles le long du Richelieu	---	Y.B.
60	2019-11-22	---	Documentation des types de bornes d'amarrage actuelles le long du Richelieu	---	Y.B.
61	2019-11-22	---	Documentation des types de bornes d'amarrage actuelles le long du Richelieu	---	Y.B.
62	2019-11-22	---	Documentation des types de bornes d'amarrage actuelles le long du Richelieu	---	Y.B.
63	2019-11-22	---	Documentation des types de bornes d'amarrage actuelles le long du Richelieu	---	Y.B.
64	2019-11-22	---	Documentation des types de bornes d'amarrage actuelles le long du Richelieu	---	Y.B.
65	2019-11-22	---	Documentation des types de bornes d'amarrage actuelles le long du Richelieu	---	Y.B.
66	2019-11-22	---	Documentation des types de bornes d'amarrage actuelles le long du Richelieu	---	Y.B.
67	2019-11-22	---	Documentation des types de bornes d'amarrage actuelles le long du Richelieu	---	Y.B.
68	2019-11-22	---	Documentation des types de bornes d'amarrage actuelles le long du Richelieu	---	Y.B.
69	2019-11-22	---	Documentation des types de bornes d'amarrage actuelles le long du Richelieu	---	Y.B.
70	2019-11-22	---	Documentation des types de bornes d'amarrage actuelles le long du Richelieu	---	Y.B.
71	2019-11-22	---	Documentation des types de bornes d'amarrage actuelles le long du Richelieu	---	Y.B.
72	2019-11-22	---	Documentation des types de bornes d'amarrage actuelles le long du Richelieu	---	Y.B.
73	2019-11-22	---	Documentation des types de bornes d'amarrage actuelles le long du Richelieu	---	Y.B.

Surveillance archéologique 2019
LHN Canal-de-Chambly (580G), secteur Saint-Jean

Film no : 580G19R15E
Patrimoine Experts S.E.N.C.

Archéologues : Yanik Blouin, Tatum Milmore

No de cliché	Date	No d'opération/sous-opération	Description	Orientation	Photographe
74	2019-11-22	---	Documentation des types de bornes d'amarrage actuelles le long du Richelieu	---	Y.B.
75	2019-11-22	---	Documentation des types de bornes d'amarrage actuelles le long du Richelieu	---	Y.B.

**Surveillance archéologique 2019
LHN Canal-de-Chambly (580G), secteur Saint-Jean**

Film no : 580G19R16E
Patrimoine Experts S.E.N.C.

Archéologues : Yanik Blouin, Tatum Milmore

No de cliché	Date	No d'opération/sous-opération	Description	Orientation	Photographe
01	2019-11-22	---	Documentation des types de bornes d'amarrage actuelles le long du Richelieu	---	Y.B.
02	2019-11-22	---	Documentation des types de bornes d'amarrage actuelles le long du Richelieu	---	Y.B.
03	2019-11-22	---	Documentation des types de bornes d'amarrage actuelles le long du Richelieu	---	Y.B.
04	2019-11-22	---	Documentation des types de bornes d'amarrage actuelles le long du Richelieu	---	Y.B.
05	2019-11-22	---	Documentation des types de bornes d'amarrage actuelles le long du Richelieu	---	Y.B.
06	2019-11-22	---	Documentation des types de bornes d'amarrage actuelles le long du Richelieu	---	Y.B.
07	2019-11-22	---	Documentation des types de bornes d'amarrage actuelles le long du Richelieu	---	Y.B.
08	2019-11-22	---	Documentation des types de bornes d'amarrage actuelles le long du Richelieu	---	Y.B.
09	2019-11-22	---	Documentation des types de bornes d'amarrage actuelles le long du Richelieu	---	Y.B.
10	2019-11-22	---	Documentation des types de bornes d'amarrage actuelles le long du Richelieu	---	Y.B.
11	2019-11-22	---	Documentation des types de bornes d'amarrage actuelles le long du Richelieu	---	Y.B.
12	2019-11-22	---	Documentation des types de bornes d'amarrage actuelles le long du Richelieu	---	Y.B.
13	2019-11-22	---	Documentation des types de bornes d'amarrage actuelles le long du Richelieu	---	Y.B.
14	2019-11-22	---	Documentation des types de bornes d'amarrage actuelles le long du Richelieu	---	Y.B.
15	2019-11-22	---	Documentation des types de bornes d'amarrage actuelles le long du Richelieu	---	Y.B.
16	2019-11-22	---	Documentation des types de bornes d'amarrage actuelles le long du Richelieu	---	Y.B.
17	2019-11-22	---	Documentation des types de bornes d'amarrage actuelles le long du Richelieu	---	Y.B.
18	2019-11-22	---	Documentation des types de bornes d'amarrage actuelles le long du Richelieu	---	Y.B.
19	2019-11-22	---	Documentation des types de bornes d'amarrage actuelles le long du Richelieu	---	Y.B.
20	2019-11-22	---	Documentation des types de bornes d'amarrage actuelles le long du Richelieu	---	Y.B.
21	2019-11-22	---	Documentation des types de bornes d'amarrage actuelles le long du Richelieu	---	Y.B.
22	2019-11-22	---	Documentation des types de bornes d'amarrage actuelles le long du Richelieu	---	Y.B.
23	2019-11-22	---	Documentation des types de bornes d'amarrage actuelles le long du Richelieu	---	Y.B.
24	2019-11-22	---	Documentation des types de bornes d'amarrage actuelles le long du Richelieu	---	Y.B.

**Surveillance archéologique 2019
LHN Canal-de-Chambly (580G), secteur Saint-Jean**

Film no : 580G19R16E
Patrimoine Experts S.E.N.C.

Archéologues : Yanik Blouin, Tatum Milmore

No de cliché	Date	No d'opération/sous-opération	Description	Orientation	Photographe
25	2019-11-22	---	Documentation des types de bornes d'amarrage actuelles le long du Richelieu	---	Y.B.
26	2019-11-22	---	Documentation des types de bornes d'amarrage actuelles le long du Richelieu	---	Y.B.
27	2019-11-22	---	Documentation des types de bornes d'amarrage actuelles le long du Richelieu	---	Y.B.
28	2019-11-22	---	Documentation des types de bornes d'amarrage actuelles le long du Richelieu	---	Y.B.
29	2019-11-22	---	Documentation des types de bornes d'amarrage actuelles le long du Richelieu	---	Y.B.
30	2019-11-22	---	Documentation des types de bornes d'amarrage actuelles le long du Richelieu	---	Y.B.
31	2019-11-22	---	Documentation des types de bornes d'amarrage actuelles le long du Richelieu	---	Y.B.
32	2019-11-22	---	Documentation des types de bornes d'amarrage actuelles le long du Richelieu	---	Y.B.
33	2019-11-22	---	Documentation des types de bornes d'amarrage actuelles le long du Richelieu	---	Y.B.
34	2019-11-22	---	Documentation des types de bornes d'amarrage actuelles le long du Richelieu	---	Y.B.
35	2019-11-22	---	Documentation des types de bornes d'amarrage actuelles le long du Richelieu	---	Y.B.
36	2019-11-22	---	Documentation des types de bornes d'amarrage actuelles le long du Richelieu	---	Y.B.
37	2019-11-22	---	Documentation des types de bornes d'amarrage actuelles le long du Richelieu	---	Y.B.
38	2019-11-22	---	Documentation des types de bornes d'amarrage actuelles le long du Richelieu	---	Y.B.
39	2019-11-22	---	Documentation des types de bornes d'amarrage actuelles le long du Richelieu	---	Y.B.
40	2019-11-22	---	Documentation des types de bornes d'amarrage actuelles le long du Richelieu	---	Y.B.
41	2019-11-22	---	Documentation des types de bornes d'amarrage actuelles le long du Richelieu	---	Y.B.
42	2019-11-22	---	Documentation des types de bornes d'amarrage actuelles le long du Richelieu	---	Y.B.
43	2019-11-22	---	Documentation des types de bornes d'amarrage actuelles le long du Richelieu	---	Y.B.
44	2019-11-22	---	Documentation des types de bornes d'amarrage actuelles le long du Richelieu	---	Y.B.
45	2019-11-22	---	Documentation des types de bornes d'amarrage actuelles le long du Richelieu	---	Y.B.
46	2019-11-22	---	Documentation des types de bornes d'amarrage actuelles le long du Richelieu	---	Y.B.
47	2019-11-22	---	Documentation des types de bornes d'amarrage actuelles le long du Richelieu	---	Y.B.
48	2019-11-22	---	Documentation des types de bornes d'amarrage actuelles le long du Richelieu	---	Y.B.
49	2019-11-22	---	Documentation des types de bornes d'amarrage actuelles le long du Richelieu	---	Y.B.

**Surveillance archéologique 2019
LHN Canal-de-Chambly (580G), secteur Saint-Jean**

Film no : 580G19R16E
Patrimoine Experts S.E.N.C.

Archéologues : Yanik Blouin, Tatum Milmore

No de cliché	Date	No d'opération/sous-opération	Description	Orientation	Photographe
50	2019-11-22	---	Documentation des types de bornes d'amarrage actuelles le long du Richelieu	---	Y.B.
51	2019-11-22	---	Documentation des types de bornes d'amarrage actuelles le long du Richelieu	---	Y.B.
52	2019-11-22	---	Documentation des types de bornes d'amarrage actuelles le long du Richelieu	---	Y.B.
53	2019-11-22	---	Documentation des types de bornes d'amarrage actuelles le long du Richelieu	---	Y.B.
54	2019-11-22	---	Documentation des types de bornes d'amarrage actuelles le long du Richelieu	---	Y.B.
55	2019-11-22	---	Documentation des types de bornes d'amarrage actuelles le long du Richelieu	---	Y.B.
56	2019-11-22	---	Documentation des types de bornes d'amarrage actuelles le long du Richelieu	---	Y.B.
57	2019-11-22	---	Documentation des types de bornes d'amarrage actuelles le long du Richelieu	---	Y.B.
58	2019-11-22	---	Documentation des types de bornes d'amarrage actuelles le long du Richelieu	---	Y.B.
59	2019-11-22	---	Documentation des types de bornes d'amarrage actuelles le long du Richelieu	---	Y.B.
60	2019-11-22	---	Documentation des types de bornes d'amarrage actuelles le long du Richelieu	---	Y.B.
61	2019-11-22	---	Documentation des types de bornes d'amarrage actuelles le long du Richelieu	---	Y.B.
62	2019-11-22	---	Documentation des types de bornes d'amarrage actuelles le long du Richelieu	---	Y.B.
63	2019-11-22	---	Documentation des types de bornes d'amarrage actuelles le long du Richelieu	---	Y.B.
64	2019-11-22	---	Documentation des types de bornes d'amarrage actuelles le long du Richelieu	---	Y.B.
65	2019-11-22	---	Documentation des types de bornes d'amarrage actuelles le long du Richelieu	---	Y.B.
66	2019-11-22	---	Documentation des types de bornes d'amarrage actuelles le long du Richelieu	---	Y.B.
67	2019-11-22	---	Documentation des types de bornes d'amarrage actuelles le long du Richelieu	---	Y.B.
68	2019-11-22	---	Documentation des types de bornes d'amarrage actuelles le long du Richelieu	---	Y.B.
69	2019-11-22	---	Documentation des types de bornes d'amarrage actuelles le long du Richelieu	---	Y.B.
70	2019-11-22	---	Documentation des types de bornes d'amarrage actuelles le long du Richelieu	---	Y.B.
71	2019-11-22	---	Documentation des types de bornes d'amarrage actuelles le long du Richelieu	---	Y.B.
72	2019-11-22	---	Documentation des types de bornes d'amarrage actuelles le long du Richelieu	---	Y.B.
73	2019-11-22	---	Documentation des types de bornes d'amarrage actuelles le long du Richelieu	---	Y.B.

Surveillance archéologique 2019
LHN Canal-de-Chambly (580G), secteur Saint-Jean

Film no : 580G19R16E
Patrimoine Experts S.E.N.C.

Archéologues : Yanik Blouin, Tatum Milmore

No de cliché	Date	No d'opération/sous-opération	Description	Orientation	Photographe
74	2019-11-22	---	Documentation des types de bornes d'amarrage actuelles le long du Richelieu	---	Y.B.
75	2019-11-22	---	Documentation des types de bornes d'amarrage actuelles le long du Richelieu	---	Y.B.

Surveillance archéologique 2019
LHN Canal-de-Chambly (580G), secteur Saint-Jean

Film no : 580G19R17E

Patrimoine Experts S.E.N.C.

Archéologues : Yanik Blouin, Tatum Milmore

No de cliché	Date	No d'opération/sous-opération	Description	Orientation	Photographe
01	2019-11-22	---	Documentation des types de bornes d'amarrage actuelles le long du Richelieu	---	T.M.
02	2019-11-22	---	Documentation des types de bornes d'amarrage actuelles le long du Richelieu	---	T.M.
03	2019-11-22	---	Documentation des types de bornes d'amarrage actuelles le long du Richelieu	---	T.M.
04	2019-11-27	---	Installation d'une pompe dans le canal	---	T.M.
05	2019-11-28	---	Démolition du massif	NE	T.M.
06	2019-11-28	---	Accumulation importante d'eau	N	T.M.
07	2019-11-28	---	Accumulation importante d'eau	N	T.M.
08	2019-11-28	---	Accumulation importante d'eau	N	T.M.
09	2019-11-28	---	Accumulation importante d'eau	N	T.M.
10	2019-11-28	---	Terrain boueux	NE	T.M.
11	2019-11-28	---	Travée du vieux pont	NE	T.M.
12	2019-11-28	---	Travée du vieux pont	NE	T.M.

**Surveillance archéologique 2020
LHN Canal-de-Chambly (580G), secteur Saint-Jean**

Film no : 580G20R01E

Patrimoine Experts S.E.N.C.

Archéologue : Mathieu Mercier Gingras

No de cliché	Date	No d'opération/ss-opération	Description	Orientation	Photographe
01	2020-03-09	11E	Pile 19, vue générale en cours d'excavation	S-E	ALR
02	2020-03-09	11E	Pile 19, vue générale en cours d'excavation	E	ALR
03	2020-03-09	11E	Pile 19, vue générale en cours d'excavation	N-E	ALR
04	2020-03-09	11E	Pile 19, vue générale en cours d'excavation	S	ALR
05	2020-03-09	11E	Idem, Tuyau de plastique	N	ALR
06	2020-03-09	11E	Paroi ouest, croquis stratigraphique	O	ALR
07	2020-03-09	11E	Paroi ouest, croquis stratigraphique	O	ALR
08	2020-03-09	11E	Idem	O	ALR
09	2020-03-09	11E	Idem, vue générale	N	ALR
10	2020-03-09	11E	Paroi ouest, croquis stratigraphique	O	ALR
11	2020-03-09	11E	Idem, vue générale	N	ALR
12	2020-03-09	11E	Fin des excavations au pourtour de la pile 19	---	ALR
13	2020-03-09	11E	Pile 19, vue générale	S	ALR
14	2020-03-09	11E	Pile 19, vue générale	N-E	ALR
15	2020-03-09	11E	Idem. Pile 19, vue générale	N-E	ALR
16	2020-03-09	11E	Idem. Pile 19, vue générale	N-E	ALR
17	2020-03-09	11E	Idem. Pile 19, vue générale	E	ALR
18	2020-03-09	11E	Idem. Pile 19, vue générale	E	ALR
19	2020-03-09	11E	Idem. Pile 19, vue générale (contrefort NO)	S	ALR
20	2020-03-09	11E	Pile 19, vue générale démolition	N-E	ALR
21	2020-05-11	---	Rive du canal avant le début des excavations	S-E	MMG
22	2020-05-11	---	Rive du canal avant le début des excavations	S	MMG
23	2020-05-11	---	Rive du canal avant le début des excavations	S-O	MMG

**Surveillance archéologique 2020
LHN Canal-de-Chambly (580G), secteur Saint-Jean**

Film no : 580G20R01E

Patrimoine Experts S.E.N.C.

Archéologue : Mathieu Mercier Gingras

No de cliché	Date	No d'opération/ss-opération	Description	Orientation	Photographe
24	2020-05-11	---	Secteur à l'étude dans l'axe de la rue Saint-Jacques avant excavation	O	MMG
25	2020-05-11	---	Secteur à l'étude au sud du pont avant excavation	N-O	MMG
26	2020-05-11	---	Canal remblayé à l'est de la zone d'étude	N	MMG
27	2020-05-11	---	Zone des sous-opérations 11G et 11H avant excavation	N-O	MMG
28	2020-05-11	11G	Zone de la sous-opération 11G avant excavation	N	MMG
29	2020-05-11	11G	Zone des sous-opérations 11F et 11G avant excavation	N-O	MMG
30	2020-05-11	11G	Zone de la sous-opération 11G avant excavation	O	MMG
31	2020-05-11	11G	Profil stratigraphique de 11G, extrémité est de la zone	O	MMG
32	2020-05-11	11G	Profil stratigraphique de 11G, extrémité est de la zone	O	MMG
33	2020-05-11	11G	Profil stratigraphique supérieur de 11G, extrémité est de la zone	O	MMG
34	2020-05-11	11G	Profil stratigraphique supérieur de 11G, extrémité est de la zone	O	MMG
35	2020-05-11	11F	Début d'excavation, zone 11F	E	MMG
36	2020-05-11	11F	Début d'excavation, zone 11F	E	MMG
37	2020-05-11	11F	Début d'excavation, zone 11F	E	MMG
38	2020-05-11	11F	Début d'excavation, zone 11F	S	MMG
39	2020-05-11	11F	Début d'excavation, zone 11F	N-E	MMG
40	2020-05-11	11F	Début d'excavation, zone 11F	N-E	MMG
41	2020-05-11	11F	Début d'excavation, zone 11F	S-O	MMG
42	2020-05-11	11F	11F101, pavé calcaire sous la rue St-Jacques	N	MMG
43	2020-05-11	11F	11F101, pavé calcaire sous la rue St-Jacques	N	MMG
44	2020-05-11	11F	11F101, pavé calcaire sous la rue St-Jacques	N-O	MMG
45	2020-05-11	11F	Dalles de béton retirées sous asphalte de 11F	N	MMG
46	2020-05-11	11F	11F101, pavé calcaire et 11F103 pavé de galets sous la rue St-Jacques	O	MMG

**Surveillance archéologique 2020
LHN Canal-de-Chambly (580G), secteur Saint-Jean**

Film no : 580G20R01E

Patrimoine Experts S.E.N.C.

Archéologue : Mathieu Mercier Gingras

No de cliché	Date	No d'opération/ss-opération	Description	Orientation	Photographe
47	2020-05-11	11F	11F101, pavé calcaire et 11F103 pavé de galets sous la rue St-Jacques	O	MMG
48	2020-05-11	11F	11F101, pavé calcaire et 11F103 pavé de galets sous la rue St-Jacques	O	MMG
49	2020-05-11	11F	11F101, pavé calcaire et 11F103 pavé de galets, en plan	E	MMG
50	2020-05-11	11F	11F101, pavé calcaire et 11F103 pavé de galets, en plan	E	MMG
51	2020-05-11	11F	11F103 pavé de galets vue rapprochée	O	MMG
52	2020-05-11	11F	11F101, pavé calcaire et 11F103 pavé de galets sous la rue St-Jacques	O	MMG
53	2020-05-11	---	Travaux de remblaiement près du mur du canal	N	MMG
54	2020-05-11	11F	Excavation sondage 11F pour caractérisation de sols	O	MMG
55	2020-05-11	11F	Sondage 11F, parement ouest et drain 11F201	O	MMG
56	2020-05-11	11F	Sondage 11F, parement sud et drain 11F201	S	MMG
57	2020-05-11	11F	11F201, drain en bois	S-O	MMG
58	2020-05-11	11F	fond sondage 11F	N	MMG
59	2020-05-11	11F	11F201, drain en bois	S-O	MMG
60	2020-05-11	11F	11F201, drain en bois en profil	N-O	MMG
61	2020-05-11	11F	11F201, drain en bois en profil	N-O	MMG
62	2020-05-11	11F	11F201, drain en bois vue oblique	N-O	MMG
63	2020-05-11	11F	Sondage 11F, parement ouest et drain 11F201	O	MMG
64	2020-05-11	11F	Sondage 11F, parement ouest et drain 11F201	O	MMG
65	2020-05-11	11F	Sondage 11F, parement sud et drain 11F201	S	MMG
66	2020-05-11	11F	Sondage 11F, parement sud et drain 11F201	S	MMG
67	2020-05-11	11J	Excavation surface 11J	E	MMG
68	2020-05-11	11J	Excavation surface 11J	E	MMG
69	2020-05-11	11J	Excavation surface 11J	E	MMG

Surveillance archéologique 2020
LHN Canal-de-Chambly (580G), secteur Saint-Jean

Film no : 580G20R01E

Patrimoine Experts S.E.N.C.

Archéologue : Mathieu Mercier Gingras

No de cliché	Date	No d'opération/ss-opération	Description	Orientation	Photographe
70	2020-05-11	11J	Dépôt de fragments de toilettes, porcelaine utilitaire de 11J1	N/A	MMG
71	2020-05-11	11J	Excavation surface 11J	S-O	MMG
72	2020-05-11	11J	Excavation surface 11J	S	MMG
73	2020-05-11	11J	Excavation surface 11J	S	MMG
74	2020-05-11	11J	Excavation surface 11J	S-O	MMG
75	2020-05-11	11J	Excavation surface 11J	S-O	MMG

**Surveillance archéologique 2020
LHN Canal-de-Chambly (580G), secteur Saint-Jean**

Film no : 580G20R02E

Patrimoine Experts S.E.N.C.

Archéologue : Mathieu Mercier Gingras

No de cliché	Date	No d'opération/ss-opération	Description	Orientation	Photographe
01	2020-05-11	11J	Excavation surface 11J	S-O	MMG
02	2020-05-11	11J	Excavation surface 11J	S-E	MMG
03	2020-05-11	11J	Toilette « Regent Gluff Bro's Toronto » provenant du lot 11J1	N/A	MMG
04	2020-05-11	11J	Toilette « Regent Gluff Bro's Toronto » provenant du lot 11J1	N/A	MMG
05	2020-05-11	11J	Toilette « Regent Gluff Bro's Toronto » provenant du lot 11J1	N/A	MMG
06	2020-05-11	11J	Toilette « Regent Gluff Bro's Toronto » provenant du lot 11J1	N/A	MMG
07	2020-05-11	11J	Toilette « Regent Gluff Bro's Toronto » provenant du lot 11J1	N/A	MMG
08	2020-05-11	11J	Toilette « Regent Gluff Bro's Toronto » provenant du lot 11J1	N/A	MMG
09	2020-05-11	11J	Toilette « Regent Gluff Bro's Toronto » provenant du lot 11J1	N/A	MMG
10	2020-05-11	11J	Toilette « Regent Gluff Bro's Toronto » provenant du lot 11J1	N/A	MMG
11	2020-05-11	11J	Toilette « Regent Gluff Bro's Toronto » provenant du lot 11J1	N/A	MMG
12	2020-05-12	11J	Excavation surface 11J à l'ouest du conduit pluvial	S-O	MMG
13	2020-05-12	11J	Excavation surface 11J	N	MMG
14	2020-05-12	11J	Excavation surface 11J, axe conduit pluvial à retirer	N	MMG
15	2020-05-12	11J	Excavation surface 11J	N	MMG
16	2020-05-12	11J	Portion de sols en place	N-O	MMG
17	2020-05-12	11J	Portion de sols en place	N-O	MMG
18	2020-05-12	11J	Portion de sols en place	O	MMG
19	2020-05-12	11J	Sondage de caractérisation de sol pour HDS	S	MMG
20	2020-05-12	11J	Sondage de caractérisation de sol pour HDS	S	MMG
21	2020-05-12	11J	Sondage de caractérisation de sol pour HDS	O	MMG
22	2020-05-12	11J	Sondage de caractérisation de sol pour HDS	E	MMG
23	2020-05-12	11J	Sondage de caractérisation de sol pour HDS	E	MMG
24	2020-05-12	11J	Photo écran arpentage	---	MMG

**Surveillance archéologique 2020
LHN Canal-de-Chambly (580G), secteur Saint-Jean**

Film no : 580G20R02E

Patrimoine Experts S.E.N.C.

Archéologue : Mathieu Mercier Gingras

No de cliché	Date	No d'opération/ss-opération	Description	Orientation	Photographe
25	2020-05-12	---	Photo carnet arpenteur	---	MMG
26	2020-05-12	11J	11J201-a pièces de bois a	N-O	MMG
27	2020-05-12	---	Paroi ouest, sondage de caractérisation de sol HDS	O	MMG
28	2020-05-12	---	Paroi nord, sondage de caractérisation de sol HDS	N	MMG
29	2020-05-12	11J	11J201-a pièces de bois a	O	MMG
30	2020-05-12	11J	11J201-a pièces de bois a	S-O	MMG
31	2020-05-12	11J	11J201-a pièces de bois a	S-E	MMG
32	2020-05-12	11J	11J201-a pièces de bois a	N-O	MMG
33	2020-05-12	11J	11J201-a pièces de bois a	N-O	MMG
34	2020-05-12	11J	11J203-c pièces de bois c	S-O	MMG
35	2020-05-12	11J	11J101, canalisation en grès	N-O	MMG
36	2020-05-12	11J	11J101, canalisation en grès	N	MMG
37	2020-05-12	11J	Profil stratigraphique C	O	MMG
38	2020-05-12	11J	Profil stratigraphique C	O	MMG
39	2020-05-12	11J	Vue générale 11F	E	MMG
40	2020-05-12	11J	Vue générale 11F	S-E	MMG
41	2020-05-12	11G	Début excavation 11G	N-O	MMG
42	2020-05-12	11G	Début excavation 11G	S-O	MMG
43	2020-05-12	11G	Début excavation 11G	O	MMG
44	2020-05-12	11G	Début excavation 11G	O	MMG
45	2020-05-12	11G	Début excavation 11G	N	MMG
46	2020-05-12	11G	Tranché chambre électrique	N	MMG
47	2020-05-12	11F	Vue générale 11F	N	MMG
48	2020-05-12	11F	Vue générale 11F, avec égout pluvial	N-E	MMG

**Surveillance archéologique 2020
LHN Canal-de-Chambly (580G), secteur Saint-Jean**

Film no : 580G20R02E

Patrimoine Experts S.E.N.C.

Archéologue : Mathieu Mercier Gingras

No de cliché	Date	No d'opération/ss-opération	Description	Orientation	Photographe
49	2020-05-12	11F	Vue générale 11F, avec égout pluvial	N-E	MMG
50	2020-05-12	11F	Vue générale 11F	N-O	MMG
51	2020-05-12	---	Vue générale Canal de Chambly	N-O	MMG
52	2020-05-12	---	Vue générale Canal de Chambly	N-O	MMG
53	2020-05-12	---	Vue générale Canal de Chambly	O	MMG
54	2020-05-12	11G	Excavation 11G	O	MMG
55	2020-05-12	11J	Sol 11J10 recouvre le drain 11J203	S	MMG
56	2020-05-12	11J	Sol 11J10 recouvre le drain 11J203	S	MMG
57	2020-05-12	11J	Sol 11J10 recouvre le drain 11J203	N	MMG
58	2020-05-12	11G	Chambre électrique, limite de 11G et 11H	S	MMG
59	2020-05-12	11F	Vue générale 11F et 11G	S-E	MMG
60	2020-05-12	11F	Extrémité ouest chantier, sondage 11F remblayé	S	MMG
61	2020-05-12	11F	Vue générale 11F et 11G	S-E	MMG
62	2020-05-12	11F	Vue générale 11F et 11G	S-E	MMG
63	2020-05-12	11F	Vue générale sondage HDS, 11F et 11G	E	MMG
64	2020-05-12	11F	Vue générale sondage HDS, 11F et 11G	E	MMG
65	2020-05-12	11G	Remblai sol 11G4	S	MMG
66	2020-05-12	11G	Vue générale sous-op 11G	O	MMG
67	2020-05-12	11J	11J203-d pièce D recouvre 11J203	N	MMG
68	2020-05-12	11J	11J203-d pièce D recouvre 11J203	N	MMG
69	2020-05-12	11J	11J203-d pièce D recouvre 11J203	N	MMG
70	2020-05-12	11J	11J203-d pièce D recouvre 11J203	N	MMG
71	2020-05-12	11J	11J203-d pièce D recouvre 11J203	N	MMG
72	2020-05-12	11J	11J203-d pièce D recouvre 11J203	O	MMG

Surveillance archéologique 2020
LHN Canal-de-Chambly (580G), secteur Saint-Jean

Film no : 580G20R02E

Patrimoine Experts S.E.N.C.

Archéologue : Mathieu Mercier Gingras

No de cliché	Date	No d'opération/ss-opération	Description	Orientation	Photographe
73	2020-05-12	11J	11J201-f pièce F	E	MMG
74	2020-05-12	11J	11J201-f pièce F	S-E	MMG
75	2020-05-12	11J	Excavation opération 11J	N-O	MMG

**Surveillance archéologique 2020
LHN Canal-de-Chambly (580G), secteur Saint-Jean**

Film no : 580G20R03E

Patrimoine Experts S.E.N.C.

Archéologue : Mathieu Mercier Gingras

No de cliché	Date	No d'opération/ss-opération	Description	Orientation	Photographe
01	2020-05-12	11J	11J201-b pièce B	N/A	MMG
02	2020-05-12	11J	11J201-b pièce B avec entaille (dommage par la pelle?)	N/A	MMG
03	2020-05-12	11J	Vue générale sous-opération 11J	N-O	MMG
04	2020-05-13	11J	11J203 drain de bois	N	MMG
05	2020-05-13	11J	11J203 drain de bois	O	MMG
06	2020-05-13	11J	11J203 drain de bois vue rapprochée	N	MMG
07	2020-05-13	11J	11J203 drain de bois	N	MMG
08	2020-05-13	11J	Localisation 11J203 dans s.-op 11J	E	MMG
09	2020-05-13	11J	Localisation 11J203 dans s.-op 11J	N-O	MMG
10	2020-05-13	11J	Profil stratigraphique C	O	MMG
11	2020-05-13	11J	Profil stratigraphique C et 11J203	O	MMG
12	2020-05-13	11J	Profil stratigraphique C et 11J203	O	MMG
13	2020-05-13	11J	Profil stratigraphique C	O	MMG
14	2020-05-13	11J	Profil stratigraphique C et 11J203	O	MMG
15	2020-05-13	11G	Excavation 11G	N-E	MMG
16	2020-05-13	11G	Vue générale chantier	N-O	MMG
17	2020-05-13	11G	Excavation limite ouest	---	MMG
18	2020-05-13	11H	Remblai surface de 11H	N-O	MMG
19	2020-05-13	11H	Début dégagement 11H201	O	MMG
20	2020-05-13	11H	Début dégagement 11H201-a 11H201-q pièce a et q	E	MMG
21	2020-05-13	11G	Dégagement manuel drains 11G205 et 11G203	N-E	MMG
22	2020-05-13	11G	Dégagement mécanique 11G201	E	MMG
23	2020-05-13	11H	Dégagement manuel 11H201 et 11H200	E	MMG
24	2020-05-13	11G	Vue générale avancée travaux	N-E	MMG

**Surveillance archéologique 2020
LHN Canal-de-Chambly (580G), secteur Saint-Jean**

Film no : 580G20R03E

Patrimoine Experts S.E.N.C.

Archéologue : Mathieu Mercier Gingras

No de cliché	Date	No d'opération/ss-opération	Description	Orientation	Photographe
25	2020-05-13	11J	Vue générale avancée travaux	N-O	MMG
26	2020-05-13	11J	11J209 11J211	O	MMG
27	2020-05-13	11J	Surface des drains 11J205 11J209	O	MMG
28	2020-05-13	11J	Vue générale avancée travaux	E	MMG
29	2020-05-13	11J	Vue générale avancée travaux	S-E	MMG
30	2020-05-13	11G	11G1 assemblage artéfacts	N/A	MMG
31	2020-05-13	11G	11G1 assemblage artéfacts	N/A	MMG
32	2020-05-14	11H	Quai 11H201	S	MMG
33	2020-05-14	11H	Parement quai 11H201	S	MMG
34	2020-05-14	11H	Parement quai 11H201 et 11H100	S-E	MMG
35	2020-05-14	11H	11H100 et 11H200	S-E	MMG
36	2020-05-14	11H	Vue en plan, 11H201, 11H100 et 11H200	E	MMG
37	2020-05-14	11H	Vue en plan, 11H201, 11H100 et 11H200	E	MMG
38	2020-05-14	11H	Vue en plan, 11H201, 11H100 et 11H200	E	MMG
39	2020-05-14	11H	11H201, 11H100 et 11H200	S-E	MMG
40	2020-05-14	11H	Parement quai 11H201	S	MMG
41	2020-05-14	11H	11H201, 11H100 et 11H200	N-O	MMG
42	2020-05-14	11H	11H201, 11H100 et 11H200	N-O	MMG
43	2020-05-14	11H	11H201 assemblage	S	MMG
44	2020-05-14	11H	11H201 assemblage	S	MMG
45	2020-05-14	11H	11H201 assemblage	S	MMG
46	2020-05-14	11H	11H201 assemblage	S	MMG
47	2020-05-14	11H	11H201-a 11H201-b en plan assemblage pièces a et b	N	MMG
48	2020-05-14	11H	11H201-a 11H201-b en plan assemblage pièces a et b	N	MMG

**Surveillance archéologique 2020
LHN Canal-de-Chambly (580G), secteur Saint-Jean**

Film no : 580G20R03E

Patrimoine Experts S.E.N.C.

Archéologue : Mathieu Mercier Gingras

No de cliché	Date	No d'opération/ss-opération	Description	Orientation	Photographe
49	2020-05-14	11H	11H201-a 11H201-b en plan assemblage pièces a et b	N	MMG
50	2020-05-14	11H	11H200 coffrage en bois (erreur flèche)	E	MMG
51	2020-05-14	11H	11H200 coffrage en bois (erreur flèche)	E	MMG
52	2020-05-14	11H	11H200 coffrage en bois (erreur flèche)	E	MMG
53	2020-05-14	11H	11H200 coffrage en bois et 11H100 (erreur flèche)	S-E	MMG
54	2020-05-14	11H	11H200 coffrage en bois et 11H100 (erreur flèche)	S	MMG
55	2020-05-14	11H	Dégagement de 11H	S-O	MMG
56	2020-05-14	11H	11H200 coffrage en bois vue en profil	E	MMG
57	2020-05-14	11H	11H200 coffrage en bois vue en profil	E	MMG
58	2020-05-14	11H	11H200 coffrage en bois et 11H100	S-E	MMG
59	2020-05-14	11H	11H200 coffrage en bois et 11H100	S	MMG
60	2020-05-14	11H	Dégagement de 11H (photo manquée)	S-O	MMG
61	2020-05-14	11H	Dégagement de 11H	S-O	MMG
62	2020-05-14	11H	11H200 en plan	O	MMG
63	2020-05-14	11H	Vue générale 11H	S	MMG
64	2020-05-14	11H	11H100 et 11H200	S-E	MMG
65	2020-05-14	11H	11H100	S	MMG
66	2020-05-14	11H	11H100	S	MMG
67	2020-05-14	11H	Vue générale 11H201, 11H100, 11H200	S-O	MMG
68	2020-05-14	11H	Vue générale 11H201, 11H100, 11H200	S-O	MMG
69	2020-05-14	11H	11H201 et 11H100	S-O	MMG
70	2020-05-14	11H	Vue générale 11H201, 11H100, 11H200	S	MMG
71	2020-05-14	11H	11H201 parement	S	MMG
72	2020-05-14	11H	Vue générale 11H201, 11H100, 11H200 en plan	E	MMG

Surveillance archéologique 2020
LHN Canal-de-Chambly (580G), secteur Saint-Jean

Film no : 580G20R03E

Patrimoine Experts S.E.N.C.

Archéologue : Mathieu Mercier Gingras

No de cliché	Date	No d'opération/ss-opération	Description	Orientation	Photographe
73	2020-05-14	11H	Vue générale 11H201, 11H100, 11H200 en plan	E	MMG
74	2020-05-14	11H	Vue générale 11H201, 11H100, 11H200	N-E	MMG
75	2020-05-14	11H	Vue générale 11H201, 11H100, 11H200	N	MMG

**Surveillance archéologique 2020
LHN Canal-de-Chambly (580G), secteur Saint-Jean**

Film no : 580G20R04E

Patrimoine Experts S.E.N.C.

Archéologue : Mathieu Mercier Gingras

No de cliché	Date	No d'opération/ss-opération	Description	Orientation	Photographe
01	2020-05-14	11H	11H201, assemblage	N	MMG
02	2020-05-14	11H	11H201, assemblage en plan	N	MMG
03	2020-05-14	11J	Vue générale surface 11J	E	MMG
04	2020-05-14	11J	Localisation des excavations	E	MMG
05	2020-05-14	11G	Drains 11G205 et 11G203	N-E	MMG
06	2020-05-14	11H	Jonction 11H100 et 11H200	S-E	MMG
07	2020-05-14	11H	Parement 11H200	E	MMG
08	2020-05-14	11H	Parement 11H200	E	MMG
09	2020-05-14	11H	Parement 11H200	E	MMG
10	2020-05-14	11H	11H201 et 11H100	S	MMG
11	2020-05-14	11H	11H100	S	MMG
12	2020-05-14	11H	Vue générale 11H	S-O	MMG
13	2020-05-14	11H	Vue générale 11H	S-O	MMG
14	2020-05-14	11H	11H100	S	MMG
15	2020-05-14	11H	11H201 sous 11H100	S	MMG
16	2020-05-14	11H	11H201 sous 11H100 et 11H200	S-O	MMG
17	2020-05-14	11H	Dégagement de 11H101	N	MMG
18	2020-05-14	11H	Axe 11H100 et 11H201	O	MMG
19	2020-05-14	11H	Parement est de 11H100	O	MMG
20	2020-05-14	11H	11H3 alluvions derrière le parement de 11H201	O	MMG
21	2020-05-14	11H	Assemblage quai 11H201	N-O	MMG
22	2020-05-14	11H	Assemblage quai 11H201	O	MMG
23	2020-05-14	11H	Quai 11H201	O	MMG
24	2020-05-14	11H	Quai 11H201	O	MMG

**Surveillance archéologique 2020
LHN Canal-de-Chambly (580G), secteur Saint-Jean**

Film no : 580G20R04E

Patrimoine Experts S.E.N.C.

Archéologue : Mathieu Mercier Gingras

No de cliché	Date	No d'opération/ss-opération	Description	Orientation	Photographe
25	2020-05-14	11H	Vue générale 11H201 11H100 11H200 11H203 11H101	S-O	MMG
26	2020-05-14	11H	Vue générale 11H201 11H100 11H200 11H203 11H101	O	MMG
27	2020-05-14	11H	Vue générale 11H201 11H100 11H200 11H203 11H101	N-O	MMG
28	2020-05-14	11H	Vue générale 11H201 11H100 11H200 11H203 11H101	N	MMG
29	2020-05-14	11H	Vue générale 11H201 11H100 11H200 11H203 11H101	E	MMG
30	2020-05-14	11H	Vue générale 11H201 11H100 11H200 11H203 11H101 en plan	E	MMG
31	2020-05-14	---	11H200 11H203 11H101	E	MMG
32	2020-05-14	11H	Vue générale 11H201 11H100 11H200 11H203 11H101 en plan	E	MMG
33	2020-05-14	11H	Extrémité est 11H203 11H101	E	MMG
34	2020-05-14	11H	Extrémité est 11H203 11H101	E	MMG
35	2020-05-14	11H	11H101 pieux et boulons ancrés dans le béton	E	MMG
36	2020-05-14	11H	11H100	O	MMG
37	2020-05-14	11H	Ficelles sur 11H100	N	MMG
38	2020-05-14	11G	11G100 parement de quai	O	MMG
39	2020-05-14	11G	11G vue générale	N-O	MMG
40	2020-05-14	11G	11G vue générale	N-E	MMG
41	2020-05-14	11G	11G201 et 11G100	E	MMG
42	2020-05-14	11G	11G205 et 11G203	N-E	MMG
43	2020-05-14	11G	11G205 et 11G203 sectionné par égout pluvial	N	MMG
44	2020-05-14	11G	11G205 et 11G203 et continuité de 11J207	N-O	MMG
45	2020-05-14	11J	11J203 et 11J207	N-O	MMG
46	2020-05-14	11G	11G201 longrine a avec parement 11G100	E	MMG
47	2020-05-14	11G	11G201 longrine a avec parement 11G100	N-E	MMG
48	2020-05-14	11G	11G201 longrine a avec parement 11G100	N	MMG

**Surveillance archéologique 2020
LHN Canal-de-Chambly (580G), secteur Saint-Jean**

Film no : 580G20R04E

Patrimoine Experts S.E.N.C.

Archéologue : Mathieu Mercier Gingras

No de cliché	Date	No d'opération/ss-opération	Description	Orientation	Photographe
49	2020-05-14	11G	11G201 longrine a avec parement 11G100	N	MMG
50	2020-05-14	11G	11G201-a pièce a avec clou carvelle	N	MMG
51	2020-05-14	11G	11G201-b pièce B	O	MMG
52	2020-05-14	11G	Vue générale 11G201 et 11G100	S-O	MMG
53	2020-05-14	11G	11G201-b pièce B, extrémité N	O	MMG
54	2020-05-14	11G	11G201-b pièce B, extrémité S	O	MMG
55	2020-05-14	11G	11G201-b pièce B avec clou carvelle	S-O	MMG
56	2020-05-14	11G	Drain de bois 11G205 et 11G203	N	MMG
57	2020-05-14	11G	Pieux associé à l'extrémité est de 11G205	N	MMG
58	2020-05-14	11G	Pieux associé à l'extrémité est de 11G205	N	MMG
59	2020-05-14	11G	Drain de bois 11G205 et 11G203	N-O	MMG
60	2020-05-14	11G	Drain de bois 11G205 et 11G203 et quai 11G201	E	MMG
61	2020-05-14	11J	Drains 11J203 et 11J207 et quai 11J211	O	MMG
62	2020-05-14	11J	Drains 11J203 et 11J207 et quai 11J211	O	MMG
63	2020-05-14	11G	Drain de bois 11G205 et 11G203	N-O	MMG
64	2020-05-14	11G	Drain de bois 11G205 et 11G203	N-O	MMG
65	2020-05-14	11G	11G205, extrémité est	O	MMG
66	2020-05-14	11G	11G205, extrémité est	O	MMG
67	2020-05-14	11G	11G205, extrémité est, en plan	E	MMG
68	2020-05-14	11G	11G205, portion centrale	N	MMG
69	2020-05-14	11G	Drain de bois 11G205 et 11G203 et quai 11G201	E	MMG
70	2020-05-14	11G	11G205 extrémité est en profil	N	MMG
71	2020-05-14	11G	Détail couvercle carbonisé 11G205	N	MMG
72	2020-05-14	11G	Détail trou couvercle 11G205	N-E	MMG

Surveillance archéologique 2020
LHN Canal-de-Chambly (580G), secteur Saint-Jean

Film no : 580G20R04E

Patrimoine Experts S.E.N.C.

Archéologue : Mathieu Mercier Gingras

No de cliché	Date	No d'opération/ss-opération	Description	Orientation	Photographe
73	2020-05-14	11G	11G205 et 11G203 dégagés	N-O	MMG
74	2020-05-14	11G	11G205 et 11G203 dégagés	O	MMG
75	2020-05-14	11G	11G205 et 11G203 dégagés	O	MMG

**Surveillance archéologique 2020
LHN Canal-de-Chambly (580G), secteur Saint-Jean**

Film no : 580G20R05E

Patrimoine Experts S.E.N.C.

Archéologue : Mathieu Mercier Gingras

No de cliché	Date	No d'opération/s-opération	Description	Orientation	Photographe
01	2020-05-14	11G	11G205 et 11G203 dégagés	O	MMG
02	2020-05-14	11G	11G203 côté dégagé	N	MMG
03	2020-05-14	11G	11G203 côté dégagé	N	MMG
04	2020-05-14	11G	11G203 côté dégagé	N	MMG
05	2020-05-14	11G	11G203 côté dégagé	N-O	MMG
06	2020-05-14	11G	11G203 sol dans la canalisation	S	MMG
07	2020-05-14	11G	11G203 sol dans la canalisation	S	MMG
08	2020-05-14	11G	11G203 portion centrale	N	MMG
09	2020-05-14	11G	11G203 portion ouest	E	MMG
10	2020-05-14	11G	11G201 et 11G100	E	MMG
11	2020-05-14	11G	Vue générale secteur 11G	N-E	MMG
12	2020-05-14	11J	Vue générale secteur 11J	N-O	MMG
13	2020-05-14	11G	Vue générale secteur 11G	N	MMG
14	2020-05-14	11G	11G201 et 11G100	N	MMG
15	2020-05-14	11G	11G201-c pièce C	O	MMG
16	2020-05-14	11H	retrait du vestige 11H201	S-O	MMG
17	2020-05-14	11H	retrait du vestige 11H201	S-O	MMG
18	2020-05-14	11H	11H201-a pièce a	N/A	MMG
19	2020-05-14	11H	11H201-a pièce a écart à mi-bois	N/A	MMG
20	2020-05-14	11J	Vue générale 11J	N-O	MMG
21	2020-05-14	11J	Vue générale 11J	O	MMG
22	2020-05-14	11G	panorama 1 de 9	E	MMG
23	2020-05-14	11G	panorama 2 de 9	N-E	MMG
24	2020-05-14	11G	panorama 3 de 9	N-E	MMG

**Surveillance archéologique 2020
LHN Canal-de-Chambly (580G), secteur Saint-Jean**

Film no : 580G20R05E

Patrimoine Experts S.E.N.C.

Archéologue : Mathieu Mercier Gingras

No de cliché	Date	No d'opération/s-opération	Description	Orientation	Photographe
25	2020-05-14	11G	panorama 4 de 9 centre 11G et 11J	N	MMG
26	2020-05-14	11J	panorama 5 de 9	N-O	MMG
27	2020-05-14	11J	panorama 6 de 9	N-O	MMG
28	2020-05-14	11J	panorama 7 de 9	N-O	MMG
29	2020-05-14	11J	panorama 8 de 9	N-O	MMG
30	2020-05-14	11J	panorama 9 de 9	O	MMG
31	2020-05-14	11G	Drain de bois 11G205 et 11G203 et quai 11G201	E	MMG
32	2020-05-14	11G	Drain de bois 11G205 et 11G203 et quai 11G201	E	MMG
33	2020-05-14	11J	Drain de bois 11J203 et 11J207 et quai 11J211	N-O	MMG
34	2020-05-14	11J	Drain de bois 11J203 et 11J207 et quai 11J211	O	MMG
35	2020-05-14	11J	Drain de bois 11J203 et 11J207 et quai 11J211	O	MMG
36	2020-05-14	11J	Drain de bois 11J203 et 11J207 et quai 11J211	O	MMG
37	2020-05-14	11G	panorama 1 de 5	---	MMG
38	2020-05-14	11G	panorama 2 de 5	---	MMG
39	2020-05-14	11G	panorama 3 de 5	---	MMG
40	2020-05-14	11J	panorama 4 de 5 centre 11G et 11J	N-O	MMG
41	2020-05-14	11J	panorama 5 de 5	E	MMG
42	2020-05-14	11J	Drain de bois 11J203 et 11J207 et quai 11J211	N	MMG
43	2020-05-14	11J	Drains de bois 11J203 11J209 11J205 11J207 et quai 11J211	N-O	MMG
44	2020-05-14	11J	Panorama 1 de 4	N-O	MMG
45	2020-05-14	11J	Panorama 2 de 4	N	MMG
46	2020-05-14	11J	Panorama 3 de 4	N-E	MMG
47	2020-05-14	11J	Panorama 4 de 4	N-E	MMG
48	2020-05-14	11J	Drain de bois 11J203 et 11J207 et quai 11J211	N-O	MMG

**Surveillance archéologique 2020
LHN Canal-de-Chambly (580G), secteur Saint-Jean**

Film no : 580G20R05E

Patrimoine Experts S.E.N.C.

Archéologue : Mathieu Mercier Gingras

No de cliché	Date	No d'opération/s-opération	Description	Orientation	Photographe
49	2020-05-14	11J	Drain de bois 11J203 et 11J207 et quai 11J211	N	MMG
50	2020-05-14	11J	Drain de bois 11J203 et 11J207 et quai 11J211	N	MMG
51	2020-05-14	11J	Drain 11J205 11J209 quai 11J211	N-O	MMG
52	2020-05-14	11J	Vue générale	E	MMG
53	2020-05-14	11J	Localisation excavation	E	MMG
54	2020-05-14	11J	Paroi sud, 11J209 et 11J211	S	MMG
55	2020-05-14	11J	Paroi sud, 11J209 et 11J211	S	MMG
56	2020-05-14	11J	Drain 11J203 de côté	N	MMG
57	2020-05-14	11J	Drain 11J203 perspective	N-O	MMG
58	2020-05-14	11J	Drain 11J203, joint couvercle	N	MMG
59	2020-05-14	11J	Drain 11J203, joint couvercle	N	MMG
60	2020-05-14	11J	Drain 11J203, extrémité ouest	N	MMG
61	2020-05-14	11J	Drain 11J203 perspective	N-E	MMG
62	2020-05-14	11J	Drain 11J207 de côté	N	MMG
63	2020-05-14	11J	Drain 11J207 et 11J203	N-O	MMG
64	2020-05-14	11J	Drain 11J207 côté sud rapproché	N	MMG
65	2020-05-14	11J	Drains 11J207 et 11J203 en plan	O	MMG
66	2020-05-14	11J	Drain 11J205 dans l'axe de 11J207	E	MMG
67	2020-05-14	11J	11J205 perspective	N-E	MMG
68	2020-05-14	11J	11J205 côté sud	N	MMG
69	2020-05-14	11J	11J205 couvercle affaissé	E	MMG
70	2020-05-14	11J	11J209 drain	O	MMG
71	2020-05-14	11J	11J209 perspective	N-O	MMG
72	2020-05-14	11J	11J209 en plan	N	MMG

Surveillance archéologique 2020
LHN Canal-de-Chambly (580G), secteur Saint-Jean

Film no : 580G20R05E

Patrimoine Experts S.E.N.C.

Archéologue : Mathieu Mercier Gingras

No de cliché	Date	No d'opération/s-s-opération	Description	Orientation	Photographe
73	2020-05-14	11J	11J209 rapproché, couvercle et dépôts	O	MMG
74	2020-05-14	11J	11J209 et paroi ouest	O	MMG
75	2020-05-14	11J	11J209 et paroi ouest	O	MMG

**Surveillance archéologique 2020
LHN Canal-de-Chambly (580G), secteur Saint-Jean**

Film no : 580G20R06E

Patrimoine Experts S.E.N.C.

Archéologue : Mathieu Mercier Gingras

No de cliché	Date	No d'opération/ss -opération	Description	Orientation	Photographe
01	2020-05-14	11J	11J211-a pièce a	O	MMG
02	2020-05-14	11J	11J211-a pièce a	S	MMG
03	2020-05-14	11J	11J211-b pièce b	N	MMG
04	2020-05-14	11J	11J211-c 11J211-d pièces c et d	E	MMG
05	2020-05-14	11J	11J211-c 11J211-d pièces c et d	N	MMG
06	2020-05-14	11J	11J211-c 11J211-d pièces c et d	N	MMG
07	2020-05-14	11J	11J211-c 11J211-d pièces c et d	O	MMG
08	2020-05-14	11J	11J211-c 11J211-d pièces c et d	N-O	MMG
09	2020-05-14	11J	11J211-d pièces d	S	MMG
10	2020-05-14	11J	11J211-d pièces d	S	MMG
11	2020-05-14	11J	11J211-e 11J211-f pièces e et f	N	MMG
12	2020-05-14	11J	11J211-e pièce e	N-O	MMG
13	2020-05-14	11J	11J211-e cheville de bois	N	MMG
14	2020-05-14	11J	11J211-f	N	MMG
15	2020-05-14	11J	11J211-e 11J211-f	E	MMG
16	2020-05-14	11J	Vue générale s.-op 11G et 11J	N-O	MMG
17	2020-05-14	11J	Vue générale s.-op 11G et 11J	N-O	MMG
18	2020-05-14	11J	Vue générale s.-op 11G et 11J	N-O	MMG
19	2020-05-14	11G	11G201-a et 11G100 extrémité nord	E	MMG
20	2020-05-14	11G	Stratigraphie alluvions sous 11G201-a	E	MMG
21	2020-05-14	11G	Stratigraphie alluvions sous 11G201-a	E	MMG
22	2020-05-14	11G	11G201-a et 11G100 extrémité nord	S	MMG
23	2020-05-14	11G	11G201-a extrémité nord	S	MMG
24	2020-05-14	11G	Stratigraphie alluvions sous 11G201-a	E	MMG

**Surveillance archéologique 2020
LHN Canal-de-Chambly (580G), secteur Saint-Jean**

Film no : 580G20R06E

Patrimoine Experts S.E.N.C.

Archéologue : Mathieu Mercier Gingras

No de cliché	Date	No d'opération/ss -opération	Description	Orientation	Photographe
25	2020-05-14	11G	11G201-a et 11G100 extrémité nord en plan	E	MMG
26	2020-05-14	11G	11G203 drain	N-E	MMG
27	2020-05-14	11G	11G203 côté sud	N	MMG
28	2020-05-14	11G	11G203 dépôts	N	MMG
29	2020-05-14	11G	11G203 dépôts	N	MMG
30	2020-05-15	11G	11G205 et 11G203	N	MMG
31	2020-05-15	11G	11G205 et 11G203	O	MMG
32	2020-05-15	11G	11G205 dépôt à l'intérieur	N	MMG
33	2020-05-15	11G	11G205 dépôt à l'intérieur, vue rapprochée	O	MMG
34	2020-05-15	11G	11G205 dépôt à l'intérieur, vue rapprochée	O	MMG
35	2020-05-15	11G	11G205 dépôt à l'intérieur, vue rapprochée	E	MMG
36	2020-05-15	11G	11G205, détail traits de scie	N	MMG
37	2020-05-15	11G	11G205, clous du couvercle	N	MMG
38	2020-05-15	11G	floue manquée	N	MMG
39	2020-05-15	11G	11G205, clous du couvercle	N	MMG
40	2020-05-15	11G	11G205, clous du couvercle	N	MMG
41	2020-05-15	11G	11G205 couvercle retiré	O	MMG
42	2020-05-15	11G	11G205 couvercle retiré	O	MMG
43	2020-05-15	11G	11G205 couvercle et côté sud retirés	O	MMG
44	2020-05-15	11G	11G205 couvercle et côté sud et nord retirés	O	MMG
45	2020-05-15	11G	11G205 couvercle et côté sud et nord retirés	O	MMG
46	2020-05-15	11G	11G205 planche de fond bombée	O	MMG
47	2020-05-15	11G	11G205 couvercle, trait de scie droite	N	MMG
48	2020-05-15	11G	11G205 couvercle, trait de scie droite	N	MMG

**Surveillance archéologique 2020
LHN Canal-de-Chambly (580G), secteur Saint-Jean**

Film no : 580G20R06E

Patrimoine Experts S.E.N.C.

Archéologue : Mathieu Mercier Gingras

No de cliché	Date	No d'opération/ss -opération	Description	Orientation	Photographe
49	2020-05-15	11J	Sciage du conduit pluvial pour retrait	N	MMG
50	2020-05-15	11J	11J211-e retrait de la cheville de bois	N	MMG
51	2020-05-15	11J	11J211-e retrait de la cheville de bois	N	MMG
52	2020-05-15	11G	11G201-b dessous	N-O	MMG
53	2020-05-15	11G	11G201-b extrémité écart à mi-bois	O	MMG
54	2020-05-15	11G	11G201-b extrémité écart à mi-bois	E	MMG
55	2020-05-15	11G	11G201-b extrémité écart à mi-bois	O	MMG
56	2020-05-15	11J	11J203 couvercle retiré	E	MMG
57	2020-05-15	11J	11J203, clous du couvercle	N	MMG
58	2020-05-15	11J	11J203, clous du couvercle	N	MMG
59	2020-05-15	11J	11J203 et 11J207	N-O	MMG
60	2020-05-15	11J	11J203 dépôt dans le conduit	N	MMG
61	2020-05-15	11J	11J203, clous du couvercle	N	MMG
62	2020-05-15	11J	11J203 dépôt dans le conduit	N-E	MMG
63	2020-05-15	11J	11J203 extrémité ouest dépôt dans le conduit	N-E	MMG
64	2020-05-15	11J	11J203 extrémité ouest dépôt dans le conduit	E	MMG
65	2020-05-15	11J	11J203 extrémité ouest dépôt dans le conduit	E	MMG
66	2020-05-15	11J	11J203 extrémité ouest dépôt dans le conduit	E	MMG
67	2020-05-15	11J	11J203 extrémité ouest dépôt dans le conduit	E	MMG
68	2020-05-15	11J	11J203 et 11J207	N	MMG
69	2020-05-15	11G	Retrait niveau organique	N-E	MMG
70	2020-05-15	11G	Dépôt organique sous 11G203	N	MMG
71	2020-05-15	11J	11J207, planche de fond	E	MMG
72	2020-05-15	11J	11J207, planche de fond	E	MMG

Surveillance archéologique 2020
LHN Canal-de-Chambly (580G), secteur Saint-Jean

Film no : 580G20R06E

Patrimoine Experts S.E.N.C.

Archéologue : Mathieu Mercier Gingras

No de cliché	Date	No d'opération/ss -opération	Description	Orientation	Photographe
73	2020-05-15	11J	11J207, planche de fond	N	MMG
74	2020-05-15	11J	11J207-3 échantillonnage bois	N	MMG
75	2020-05-15	11J	11J211-d	O	MMG

**Surveillance archéologique 2020
LHN Canal-de-Chambly (580G), secteur Saint-Jean**

Film no : 580G20R07E

Patrimoine Experts S.E.N.C.

Archéologue : Mathieu Mercier Gingras

No de cliché	Date	No d'opération/ss-opération	Description	Orientation	Photographe
01	2020-05-15	11J	11J211-d	S	MMG
02	2020-05-15	11J	11J211-d	S	MMG
03	2020-05-15	11J	11J211-c et 11J211-d	N	MMG
04	2020-05-15	11J	11J211-c et 11J211-d	N	MMG
05	2020-05-15	11J	11J211-c et 11J211-d	N-O	MMG
06	2020-05-15	11J	11J211-c et 11J211-d	S-O	MMG
07	2020-05-15	11J	11J211, morceau par-dessus 11J211-g	E	MMG
08	2020-05-15	11J	11J211, morceau par-dessus 11J211-g	N	MMG
09	2020-05-15	11J	11J211, morceau par-dessus 11J211-g	E	MMG
10	2020-05-15	11J	11J211-b	S-E	MMG
11	2020-05-15	11J	11J211-b coupe échantillon de bois	E	MMG
12	2020-05-15	11J	11J211-b coupe échantillon de bois	E	MMG
13	2020-05-15	11J	11J211-b 11J211-d position des échantillons	S-O	MMG
14	2020-05-15	11J	11J205 côté sud	N	MMG
15	2020-05-15	11J	11J205 dégagé	E	MMG
16	2020-05-15	11J	11J205 couvercle affaissé	E	MMG
17	2020-05-15	11J	11J205 couvercle affaissé	E	MMG
18	2020-05-15	11J	11J205 couvercle affaissé	E	MMG
19	2020-05-15	11J	11J205 dégagé côté sud	N	MMG
20	2020-05-15	11J	11J205 dégagé perspective	N-E	MMG
21	2020-05-15	11J	11J205 écart planches de fond	N	MMG
22	2020-05-15	11J	11J205 Partie couvercle	N	MMG
23	2020-05-15	11J	11J205 couvercle retiré	N-E	MMG
24	2020-05-15	11J	11J205 couvercle retiré	N	MMG

Surveillance archéologique 2020
LHN Canal-de-Chambly (580G), secteur Saint-Jean

Film no : 580G20R07E

Patrimoine Experts S.E.N.C.

Archéologue : Mathieu Mercier Gingras

No de cliché	Date	No d'opération/ss-opération	Description	Orientation	Photographe
25	2020-05-15	11J	11J205 dépôt	O	MMG
26	2020-05-15	11J	11J205 dépôt	O	MMG
27	2020-05-15	11G	Excavation finale 11G	N-E	MMG
28	2020-05-15	11G	Excavation finale 11G	N-E	MMG
29	2020-05-15	11J	Vue générale nettoyage	N-O	MMG
30	2020-05-15	11J	11J205 fond et côté nord	N	MMG
31	2020-05-15	11J	11J205 fond et côté nord	N-O	MMG
32	2020-05-15	11J	11J205 écart planches de fond	N	MMG
33	2020-05-15	11J	11J205 trait de scie planche de fond	N	MMG
34	2020-05-15	11J	11J205 trait de scie planche de fond	N-O	MMG
35	2020-05-15	11G	Excavation finale 11G	N-E	MMG
36	2020-05-15	11J	11J205 échantillon bois	N	MMG
37	2020-05-15	11J	11J205 écart planches de fond	N-O	MMG
38	2020-05-15	11J	11J205 écart planches de fond	E	MMG
39	2020-05-15	11J	Drain 11J209 vue en plan	N	MMG
40	2020-05-15	11J	Drain 11J209	O	MMG
41	2020-05-15	11J	Drain 11J209	O	MMG
42	2020-05-15	11J	Drain 11J209 sol au sud	O	MMG
43	2020-05-15	11J	Drain 11J209	N-E	MMG
44	2020-05-15	11J	Drain 11J209 dépôt	N	MMG
45	2020-05-15	11J	Drain 11J209 dépôt	N	MMG
46	2020-05-15	11J	Drain 11J209 dépôt	N	MMG
47	2020-05-15	11J	Égout pluvial retiré	S-O	MMG
48	2020-05-15	11J	Égout pluvial retiré	O	MMG

**Surveillance archéologique 2020
LHN Canal-de-Chambly (580G), secteur Saint-Jean**

Film no : 580G20R07E

Patrimoine Experts S.E.N.C.

Archéologue : Mathieu Mercier Gingras

No de cliché	Date	No d'opération/ss-opération	Description	Orientation	Photographe
49	2020-05-15	11J	Égout pluvial retiré	S-O	MMG
50	2020-05-15	11G	11G paroi sud	S-O	MMG
51	2020-05-15	11G	11G paroi sud	S-O	MMG
52	2020-05-15	11G	Averse, inondation de la sous-op.	N-E	MMG
53	2020-05-15	11J	Vue générale averse	N-O	MMG
54	2020-05-15	11G	11G paroi sud	S-O	MMG
55	2020-05-15	11G	11G paroi sud	S-O	MMG
56	2020-05-15	11G	Averse, inondation de la sous-op.	S-O	MMG
57	2020-05-15	11G	Averse, inondation de la sous-op.	O	MMG
58	2020-05-15	11J	Sols au sud-est de 11J	O	MMG
59	2020-05-15	11J	Sols au sud-est de 11J	O	MMG
60	2020-05-15	11J	Sols au sud-est de 11J	O	MMG
61	2020-05-15	11J	Égout pluvial retiré entre 11G et 11J	S	MMG
62	2020-05-15	11J	Sols au sud-est de 11J	O	MMG
63	2020-05-15	11J	Sols au sud-est de 11J	O	MMG
64	2020-05-15	11J	Vue générale vers l'ouest	O	MMG
65	2020-05-15	11J	Sols au sud-est de 11J	O	MMG
66	2020-05-15	11G	11G paroi sud	S	MMG
67	2020-05-15	11G	11G paroi sud	S	MMG
68	2020-05-15	11G	11G paroi sud	S	MMG
69	2020-05-15	11G	11G paroi sud	S	MMG
70	2020-05-15	11G	sous-op inondé par la pluie	N-O	MMG
71	2020-05-15	11G	sous-op inondé par la pluie	N-O	MMG
72	2020-05-15	11G	sous-op inondé par la pluie	N-O	MMG

Surveillance archéologique 2020
LHN Canal-de-Chambly (580G), secteur Saint-Jean

Film no : 580G20R07E

Patrimoine Experts S.E.N.C.

Archéologue : Mathieu Mercier Gingras

No de cliché	Date	No d'opération/ss-opération	Description	Orientation	Photographe
73	2020-05-15	11H	11H comblé recouvert de gravier compacté	E	MMG
74	2020-05-15	11G	11G partiellement recouvert de gravier	N-E	MMG
75	2020-05-15	11G	Pompage de l'eau	N	MMG

**Surveillance archéologique 2020
LHN Canal-de-Chambly (580G), secteur Saint-Jean**

Film no : 580G20R08E

Patrimoine Experts S.E.N.C.

Archéologue : Mathieu Mercier Gingras

No de cliché	Date	No d'opération/ss-opération	Description	Orientation	Photographe
01	2020-05-15	11G	sous-op inondé par la pluie	N-O	MMG
02	2020-05-16	11G	Comblement de pierre	N-O	MMG
03	2020-05-16	11G	Comblement de pierre	N-O	MMG
04	2020-05-16	11G	Comblement de pierre	N-O	MMG
05	2020-05-16	11J	11J211-b 11J211-d position des échantillons (copie 443?)	S-O	MMG
06	2020-05-16	11J	sol paroi sud	S	MMG
07	2020-05-16	11J	sol paroi sud	S	MMG
08	2020-05-16	11J	11J8, chaussure et cornillons	S	MMG
09	2020-05-16	11J	Paroi ouest	O	MMG
10	2020-05-16	11J	11J6 à la base	O	MMG
11	2020-05-16	11J	11J6	O	MMG
12	2020-05-16	11J	11J5 et 11J6	O	MMG
13	2020-05-16	11J	11J5 crotin	O	MMG
14	2020-05-16	11J	11J211 dans 11J6	S-O	MMG
15	2020-05-16	11J	11J211 dans 11J6	S-O	MMG
16	2020-05-16	11J	Paroi ouest	O	MMG
17	2020-05-16	11J	surface 11J7 floue	N	MMG
18	2020-05-16	11J	surface 11J7	N	MMG
19	2020-05-16	11J	11J8, chaussure côté	NA	MMG
20	2020-05-16	11J	11J8, chaussure dessus	NA	MMG
21	2020-05-16	11J	11J8, chaussure dessous	NA	MMG
22	2020-05-16	11J	Toilette « Regent Gluff Bro's Toronto » provenant du lot 11J1	NA	MMG
23	2020-05-16	11J	Fragment de toilette	NA	MMG
24	2020-05-16	11G	Comblement de gravier	N-O	MMG

**Surveillance archéologique 2020
LHN Canal-de-Chambly (580G), secteur Saint-Jean**

Film no : 580G20R08E

Patrimoine Experts S.E.N.C.

Archéologue : Mathieu Mercier Gingras

No de cliché	Date	No d'opération/ss-opération	Description	Orientation	Photographe
25	2020-05-16	11G	Comblement de gravier	N-O	MMG
26	2020-05-16	11G	11G1 clous carvelle	NA	MMG
27	2020-05-16	11G	11G1 clous carvelle	NA	MMG
28	2020-05-16	11G	11G1 clous carvelle	NA	MMG
29	2020-05-16	11J	Vue générale 11J démonté	E	MMG
30	2020-05-16	11J	11J6 assemblage artéfacts	NA	MMG
31	2020-05-16	11J	11J6 assemblage artéfacts	NA	MMG
32	2020-05-16	11J	Vue générale 11J démonté	E	MMG
33	2020-05-16	11J	sols 11J6	E	MMG
34	2020-05-16	11J	Excavation conduit 11J213 sols 11J7 ou 11J8	E	MMG
35	2020-05-16	11J	11J213 conduit fonte	N	MMG
36	2020-05-16	11J	11J213 conduit fonte	N-O	MMG
37	2020-05-16	11J	11J213 conduit fonte	S	MMG
38	2020-05-16	11J	11J213 conduit fonte	S	MMG
39	2020-05-16	11J	Stratigraphie paroi ouest	O	MMG
40	2020-05-16	11J	Stratigraphie paroi ouest	O	MMG
41	2020-05-16	11J	Stratigraphie paroi ouest	O	MMG
42	2020-05-16	11J	Excavation paroi sud-est	S-E	MMG
43	2020-05-16	11J	Stratigraphie paroi sud	S	MMG
44	2020-05-16	11J	Billot de bois/corps mort du quai 11J211 dans 11J8	E	MMG
45	2020-05-16	11J	11J9 surface	S	MMG
46	2020-05-16	11J	11J9 surface	E	MMG
47	2020-05-16	11J	Comblement de pierres	E	MMG
48	2020-05-16	11J	Comblement de pierres	E	MMG

**Surveillance archéologique 2020
LHN Canal-de-Chambly (580G), secteur Saint-Jean**

Film no : 580G20R08E

Patrimoine Experts S.E.N.C.

Archéologue : Mathieu Mercier Gingras

No de cliché	Date	No d'opération/ss-opération	Description	Orientation	Photographe
49	2020-05-16	11J	Stratigraphie paroi sud	S	MMG
50	2020-05-16	11J	Stratigraphie paroi sud	S	MMG
51	2020-05-16	11J	Stratigraphie paroi sud	S	MMG
52	2020-05-16	11J	Stratigraphie paroi sud	S	MMG
53	2020-05-16	11J	Stratigraphie paroi sud	S-E	MMG
54	2020-05-16	11J	Comblement de pierres	S-E	MMG
55	2020-05-16	11J	Fond d'excavation	N-E	MMG
56	2020-05-16	11J	Comblement de pierres	E	MMG
57	2020-05-16	11J	Comblement de pierres	N-O	MMG
58	2020-05-16	11J	Comblement de pierres	S-E	MMG
59	2020-05-16	11G	Comblement de pierres	N-O	MMG
60	2020-05-16	11G	Axe égout	N	MMG
61	2020-05-16	11J	sélection fragments de toilette	NA	MMG
62	2020-05-16	11J	sélection fragments de toilette	NA	MMG
63	2020-05-27	11K	Déblais du canal entreposé sur la zone	E	MMG
64	2020-05-27	11K	Déblais du canal entreposé sur la zone	S-O	MMG
65	2020-05-27	11K	Déblais du canal entreposé sur la zone	N-O	MMG
66	2020-05-27	11L	Tranchée îlot, mur de rivière en béton	N	MMG
67	2020-05-27	11L	Tranchée îlot, mur de rivière en béton	N	MMG
68	2020-05-27	11L	Tranchée îlot, mur de rivière en béton	S	MMG
69	2020-05-27	11L	Extrémité sud du mur 11L100	O	MMG
70	2020-05-27	11L	Extrémité sud du mur 11L100	S-O	MMG
71	2020-05-27	11L	Extrémité sud tranchée	S	MMG
72	2020-05-27	11L	11L100 Parement dégagé au nord de la tranchée	S-O	MMG

Surveillance archéologique 2020
LHN Canal-de-Chambly (580G), secteur Saint-Jean

Film no : 580G20R08E

Patrimoine Experts S.E.N.C.

Archéologue : Mathieu Mercier Gingras

No de cliché	Date	No d'opération/ss-opération	Description	Orientation	Photographe
73	2020-05-27	11L	Vue générale tranchée	S-O	MMG
74	2020-05-27	11L	Vue générale tranchée	S-O	MMG
75	2020-05-27	11L	11L100 Parement dégagé au nord de la tranchée	N-O	MMG

**Surveillance archéologique 2020
LHN Canal-de-Chambly (580G), secteur Saint-Jean**

Film no : 580G20R09E

Patrimoine Experts S.E.N.C.

Archéologue : Mathieu Mercier Gingras

No de cliché	Date	No d'opération/ss-opération	Description	Orientation	Photographe
01	2020-05-27	11K	Sous-opération 11K et élargissement excavation 11J	O	MMG
02	2020-05-27	11K	Sous-opération 11K et élargissement excavation 11J	S-O	MMG
03	2020-05-27	11K	Sous-opération 11K et élargissement excavation 11J	S-E	MMG
04	2020-05-27	11K	Sous-opération 11K et élargissement excavation 11J	N-E	MMG
05	2020-05-27	11K	Sous-opération 11K et élargissement excavation 11J	N-E	MMG
06	2020-05-27	11K	Remblai au-dessus de 11K201	N-O	MMG
07	2020-05-27	11K	Remblai au-dessus de 11K201	S-O	MMG
08	2020-05-27	11K	Remblai au-dessus de 11K201	N-O	MMG
09	2020-05-27	11K	Remblai au-dessus de 11K201	S-O	MMG
10	2020-05-27	11K	11K3 vue rapprochée	S-O	MMG
11	2020-05-27	11K	11K3 vue rapprochée	S	MMG
12	2020-05-27	11K	Remblai au-dessus de 11K201	S-O	MMG
13	2020-05-27	11K	Remblai au-dessus de 11K201	S-O	MMG
14	2020-05-27	11K	11K3 vue rapprochée	N-O	MMG
15	2020-05-27	11K	11K3 vue rapprochée	N-O	MMG
16	2020-05-27	11K	11K3 vue rapprochée	N-O	MMG
17	2020-05-27	11K	11K3 vue rapprochée	N-O	MMG
18	2020-05-27	11K	11K3 déchet de production potier en surface	N-E	MMG
19	2020-05-27	11K	11K3 vue rapprochée	N-O	MMG
20	2020-05-27	11K	Remblai au-dessus de 11K201	O	MMG
21	2020-05-27	11K	Excavation côté sud	E	MMG
22	2020-05-27	11K	11K203, poutre dégagée au sud	S-O	MMG
23	2020-05-27	11K	Paroi ouest	O	MMG
24	2020-05-27	11K	11K203, poutre côté nord	S	MMG

**Surveillance archéologique 2020
LHN Canal-de-Chambly (580G), secteur Saint-Jean**

Film no : 580G20R09E

Patrimoine Experts S.E.N.C.

Archéologue : Mathieu Mercier Gingras

No de cliché	Date	No d'opération/ss-opération	Description	Orientation	Photographe
25	2020-05-27	11K	11K203 vue du dessus	E	MMG
26	2020-05-27	11K	11K203 vue du dessus	S-E	MMG
27	2020-05-27	11K	Paroi sud, portion centre	S	MMG
28	2020-05-27	11K	11K100 muret de pierre	S	MMG
29	2020-05-27	11K	11K100 muret de pierre	S	MMG
30	2020-05-27	11K	11K101 conduit en terre cuite	S	MMG
31	2020-05-27	11K	11K101 conduit en terre cuite	S-O	MMG
32	2020-05-27	11K	11K201, suite canalisation 11J205	N-O	MMG
33	2020-05-27	11K	11K201, suite canalisation 11J205	N	MMG
34	2020-05-27	11K	11K201, suite canalisation 11J205	O	MMG
35	2020-05-27	11K	Stratigraphie complète, paroi ouest	O	MMG
36	2020-05-27	11K	11K201, suite canalisation 11J205	O	MMG
37	2020-05-27	11K	11K201, suite canalisation 11J205	O	MMG
38	2020-05-27	11K	11K203 et stratigraphie sud	S	MMG
39	2020-05-27	11K	11K203 et stratigraphie sud	S	MMG
40	2020-05-27	11K	11K203 et stratigraphie sud, portion ouest	S	MMG
41	2020-05-27	11K	11K203 et stratigraphie sud, portion centre	S	MMG
42	2020-05-27	11K	11K100 muret de pierre	S	MMG
43	2020-05-27	11K	11K100 muret de pierre	N-O	MMG
44	2020-05-27	11K	Vue générale 11K	N-O	MMG
45	2020-05-27	11K	Vue générale 11K	N-O	MMG
46	2020-05-27	11K	11K201, suite canalisation 11J205	N	MMG
47	2020-05-27	11K	11K201, suite canalisation 11J205	N-O	MMG
48	2020-05-27	11K	11K201, dépôt dans le drain	N-O	MMG

**Surveillance archéologique 2020
LHN Canal-de-Chambly (580G), secteur Saint-Jean**

Film no : 580G20R09E

Patrimoine Experts S.E.N.C.

Archéologue : Mathieu Mercier Gingras

No de cliché	Date	No d'opération/ss-opération	Description	Orientation	Photographe
49	2020-05-27	11K	Artéfacts récoltés	NA	MMG
50	2020-05-28	11K	Paroi, coin sud-ouest	S-O	MMG
51	2020-05-28	11K	Paroi, coin sud-ouest	S-O	MMG
52	2020-05-28	11K	11K101 conduit en terre cuite et strati	S-O	MMG
53	2020-05-28	11K	11K101 conduit en terre cuite et strati	O	MMG
54	2020-05-28	11K	11K203 et paroi ouest	O	MMG
55	2020-05-28	11K	Paroi ouest	O	MMG
56	2020-05-28	11K	Paroi ouest	O	MMG
57	2020-05-28	11K	Paroi ouest 1 de 3	O	MMG
58	2020-05-28	11K	Paroi ouest 2 de 3	O	MMG
59	2020-05-28	11K	Paroi ouest 3 de 3	O	MMG
60	2020-05-28	11K	jonction paroi ouest et sud	S	MMG
61	2020-05-28	11K	paroi sud 1 de 8	S	MMG
62	2020-05-28	11K	paroi sud 2 de 8	S	MMG
63	2020-05-28	11K	paroi sud 3 de 8	S	MMG
64	2020-05-28	11K	paroi sud 4 de 8	S	MMG
65	2020-05-28	11K	paroi sud 5 de 8	S	MMG
66	2020-05-28	11K	paroi sud 6 de 8	S	MMG
67	2020-05-28	11K	paroi sud 7 de 8	S-E	MMG
68	2020-05-28	11K	paroi sud 8 de 8	S-E	MMG
69	2020-05-28	11K	Excavation à la base	N-E	MMG
70	2020-05-28	11K	11K301 aqueduc en place	N	MMG
71	2020-05-28	11K	11K301 aqueduc en place	N	MMG
72	2020-05-28	11K	11K301 aqueduc en place et paroi ouest	O	MMG

Surveillance archéologique 2020
LHN Canal-de-Chambly (580G), secteur Saint-Jean

Film no : 580G20R09E

Patrimoine Experts S.E.N.C.

Archéologue : Mathieu Mercier Gingras

No de cliché	Date	No d'opération/ss-opération	Description	Orientation	Photographe
73	2020-05-28	11K	11K101 fragment du conduit	N-A	MMG
74	2020-05-28	11K	11K101 fragment du conduit	N-A	MMG
75	2020-05-28	11K	Paroi sud section 1 finale (photo manquée)	S	MMG

Surveillance archéologique 2020
LHN Canal-de-Chambly (580G), secteur Saint-Jean

Film no : 580G20R10E

Patrimoine Experts S.E.N.C.

Archéologue : Mathieu Mercier Gingras

No de cliché	Date	No d'opération/ss-opération	Description	Orientation	Photographe
01	2020-05-28	11K	Paroi sud section 1 finale 1de3	S	MMG
02	2020-05-28	11K	Paroi sud section 1 finale 2de3	S	MMG
03	2020-05-28	11K	Paroi sud section 1 finale 3de3	S	MMG
04	2020-05-28	11K	Paroi sud section 1 finale 1 de 4	S	MMG
05	2020-05-28	11K	Paroi sud section 1 finale 3 de 4	S	MMG
06	2020-05-28	11K	Paroi sud section 1 finale 3 de 4	S	MMG
07	2020-05-28	11K	Paroi sud section 1 finale 4 de 4	S	MMG
08	2020-05-28	11K	Paroi ouest entier	O	MMG
09	2020-05-28	11K	paroi ouest 1 de 4	O	MMG
10	2020-05-28	11K	paroi ouest 2 de 4	O	MMG
11	2020-05-28	11K	paroi ouest 3 de 4	O	MMG
12	2020-05-28	11K	paroi ouest 4 de 4	O	MMG
13	2020-05-28	11K	paroi ouest centre	O	MMG
14	2020-05-28	11K	paroi ouest portion nord	O	MMG
15	2020-05-28	11K	Étançonnement paroi sud section 1	S-O	MMG
16	2020-05-28	11K	Étançonnement paroi sud section 1	S-O	MMG
17	2020-05-28	11K	Paroi ouest entier	O	MMG
18	2020-05-28	11K	paroi ouest 1 de 4	O	MMG
19	2020-05-28	11K	paroi ouest 2 de 4	O	MMG
20	2020-05-28	11K	paroi ouest 3 de 4	O	MMG
21	2020-05-28	11K	paroi ouest 4 de 4	O	MMG
22	2020-05-28	11K	poursuite excavation paroi sud	S-E	MMG

**Surveillance archéologique 2020
LHN Canal-de-Chambly (580G), secteur Saint-Jean**

Film no : 580G20R10E

Patrimoine Experts S.E.N.C.

Archéologue : Mathieu Mercier Gingras

No de cliché	Date	No d'opération/ss-opération	Description	Orientation	Photographe
23	2020-05-28	11K	paroi sud section 1 étançonnée	S-O	MMG
24	2020-05-28	11K	paroi sud section 1 étançonnée	S-O	MMG
25	2020-05-28	11K	paroi sud et ouest	S-O	MMG
26	2020-05-28	11K	Avancement des travaux paroi sud	S	MMG
27	2020-05-28	11K	11K301 nettoyé	N-A	MMG
28	2020-05-28	11K	11K301 avec valve « MUELLER »	N-A	MMG
29	2020-05-28	11K	excavation Paroi sud, section 2, chaussée visible	S	MMG
30	2020-05-28	11K	excavation Paroi sud, section 2, chaussée visible	S	MMG
31	2020-05-28	11K	excavation Paroi sud, section 2, chaussée visible	S	MMG
32	2020-05-28	11K	excavation Paroi sud, section 2, chaussée visible	S	MMG
33	2020-05-28	11K	excavation Paroi sud, section 2, chaussée visible	S	MMG
34	2020-05-28	11K	Paroi sud section 2 étançonnée	S-O	MMG
35	2020-05-28	11K	Paroi sud section 2 étançonnée	S-O	MMG
36	2020-05-28	11K	Aménagement rampe pour travailleurs	S-O	MMG
37	2020-05-28	11K	Aménagement rampe pour travailleurs	S-O	MMG
38	2020-05-28	11K	11K301 avec valve « MUELLER »	N-A	MMG
39	2020-05-28	11K	11K301 avec valve « MUELLER »	N-A	MMG
40	2020-05-28	11K	11K301 avec valve « MUELLER »	N-A	MMG
41	2020-05-28	11K	11K301 avec valve « MUELLER »	N-A	MMG
42	2020-05-28	11K	11K301 avec valve « MUELLER »	N-A	MMG
43	2020-05-28	11K	11K301 avec valve « MUELLER »	N-A	MMG
44	2020-05-28	11K	paroi sud section 3 avant excavation	S	MMG

**Surveillance archéologique 2020
LHN Canal-de-Chambly (580G), secteur Saint-Jean**

Film no : 580G20R10E

Patrimoine Experts S.E.N.C.

Archéologue : Mathieu Mercier Gingras

No de cliché	Date	No d'opération/ss-opération	Description	Orientation	Photographe
45	2020-05-28	11K	Excavation paroi sud, section 3	S	MMG
46	2020-05-28	11K	Excavation paroi sud, section 3	S-E	MMG
47	2020-05-28	11K	Excavation paroi sud, section 3	S	MMG
48	2020-05-28	11K	Excavation paroi sud, section 3, planches verticales	S	MMG
49	2020-05-28	11K	Excavation paroi sud, section 3	S	MMG
50	2020-05-28	11K	Excavation paroi sud, section 3	S	MMG
51	2020-05-28	11K	Excavation paroi sud, section 3, niveau pierres	S	MMG
52	2020-05-28	11K	Excavation paroi sud, section 3, niveau pierres	S-E	MMG
53	2020-05-28	11K	Excavation paroi sud, section 3, niveau pierres	S	MMG
54	2020-05-28	11K	Excavation paroi sud, section 3	S-O	MMG
55	2020-05-28	11K	Vue générale excavation paroi sud	S-O	MMG
56	2020-05-28	11K	Vue générale excavation paroi sud	S-O	MMG
57	2020-05-28	11K	Vue générale excavation paroi sud	S-O	MMG
58	2020-05-28	11K	Vue générale excavation paroi sud	S-O	MMG
59	2020-05-28	11K	Vue générale de l'opération	N-O	MMG
60	2020-05-28	11K	Vue générale de l'opération	N-O	MMG
61	2020-05-28	11K	Étançonnement paroi sud section 3	S	MMG
62	2020-05-28	11K	paroi sud section 1 et 2	S-O	MMG
63	2020-05-28	11K	Vue générale de l'opération	S-O	MMG
64	2020-05-28	11K	Vue générale de l'opération	S-E	MMG
65	2020-05-28	11K	Vue générale de l'opération	S-E	MMG
66	2020-05-28	11K	Vue générale de l'opération 1 de 3	S	MMG

**Surveillance archéologique 2020
LHN Canal-de-Chambly (580G), secteur Saint-Jean**

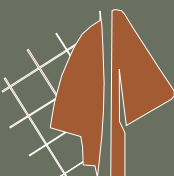
Film no : 580G20R10E

Patrimoine Experts S.E.N.C.

Archéologue : Mathieu Mercier Gingras

No de cliché	Date	No d'opération/ss-opération	Description	Orientation	Photographe
67	2020-05-28	11K	Vue générale de l'opération 2 de 3	S	MMG
68	2020-05-28	11K	Vue générale de l'opération 3 de 3	S	MMG
69	2020-05-28	11K	coin sud-ouest de l'opération	S-O	MMG
70	2020-05-28	11K	Vue générale de l'opération, portion ouest	S-O	MMG
71	2020-05-28	11K	Vue générale de l'opération, portion centre	S	MMG
72	2020-05-28	11K	Vue générale de l'opération, portion est	S-E	MMG

ANNEXE 3
580G - Planches contact





580G19R01E-01



580G19R01E-03



580G19R01E-04



580G19R01E-05



580G19R01E-06



580G19R01E-07



580G19R01E-08



580G19R01E-09



580G19R01E-10



580G19R01E-11



580G19R01E-12



580G19R01E-13



580G19R01E-14



580G19R01E-15



580G19R01E-16



580G19R01E-17



580G19R01E-18



580G19R01E-19



580G19R01E-20



580G19R01E-21



580G19R01E-22



580G19R01E-23



580G19R01E-24



580G19R01E-25



580G19R01E-26



580G19R01E-27



580G19R01E-28



580G19R01E-29



580G19R01E-30



580G19R01E-31



580G19R01E-32



580G19R01E-33



580G19R01E-34



580G19R01E-35



580G19R01E-36



580G19R01E-37



580G19R01E-38



580G19R01E-39



580G19R01E-40



580G19R01E-41



580G19R01E-42



580G19R01E-43



580G19R01E-44



580G19R01E-45



580G19R01E-46



580G19R01E-47



580G19R01E-48



580G19R01E-49



580G19R01E-50



580G19R01E-51



580G19R01E-52



580G19R01E-53



580G19R01E-54



580G19R01E-55



580G19R01E-56



580G19R01E-57



580G19R01E-58



580G19R01E-59



580G19R01E-60



580G19R01E-61



580G19R01E-62



580G19R01E-63



580G19R01E-64



580G19R01E-65



580G19R01E-66



580G19R01E-67



580G19R01E-68



580G19R01E-69



580G19R01E-70



580G19R01E-71



580G19R01E-72



580G19R01E-73



580G19R01E-74



580G19R01E-75



580G19R02E-01



580G19R02E-02



580G19R02E-03



580G19R02E-04



580G19R02E-05



580G19R02E-06



580G19R02E-07



580G19R02E-08



580G19R02E-09



580G19R02E-10



580G19R02E-11



580G19R02E-12



580G19R02E-13



580G19R02E-14



580G19R02E-15



580G19R02E-16



580G19R02E-17



580G19R02E-18



580G19R02E-19



580G19R02E-20



580G19R02E-21



580G19R02E-22



580G19R02E-23



580G19R02E-24



580G19R02E-25



580G19R02E-26



580G19R02E-27



580G19R02E-28




580G19R02E-29



580G19R02E-30



580G19R02E-31



580G19R02E-32



580G19R02E-33



580G19R02E-34



580G19R02E-35



580G19R02E-36



580G19R02E-37



580G19R02E-38



580G19R02E-39



580G19R02E-40



580G19R02E-41



580G19R02E-42



580G19R02E-43



580G19R02E-44



580G19R02E-45



580G19R02E-46



580G19R02E-47



580G19R02E-48



580G19R02E-49



580G19R02E-50



580G19R02E-51



580G19R02E-52



580G19R02E-53



580G19R02E-54



580G19R02E-55



580G19R02E-56



580G19R02E-57



580G19R02E-58



580G19R02E-59



580G19R02E-60



580G19R02E-61



580G19R02E-62



580G19R02E-63



580G19R02E-64



580G19R02E-65



580G19R02E-66



580G19R02E-67



580G19R02E-68



580G19R02E-69



580G19R02E-70



580G19R02E-71



580G19R02E-72



580G19R02E-73



580G19R02E-74



580G19R02E-75



580G19R03E-01



580G19R03E-02



580G19R03E-03



580G19R03E-04



580G19R03E-05



580G19R03E-06



580G19R03E-07



580G19R03E-08



580G19R03E-09



580G19R03E-10



580G19R03E-11



580G19R03E-12



580G19R03E-13



580G19R03E-14



580G19R03E-15



580G19R03E-16



580G19R03E-17



580G19R03E-18



580G19R03E-19



580G19R03E-20



580G19R03E-21



580G19R03E-22



580G19R03E-23



580G19R03E-24



580G19R03E-25



580G19R03E-26



580G19R03E-27



580G19R03E-28



580G19R03E-29



580G19R03E-30



580G19R03E-31



580G19R03E-32



580G19R03E-33



580G19R03E-34



580G19R03E-35



580G19R03E-36



580G19R03E-37



580G19R03E-38



580G19R03E-39



580G19R03E-40



580G19R03E-41



580G19R03E-42



580G19R03E-43



580G19R03E-44



580G19R03E-45



580G19R03E-46



580G19R03E-47



580G19R03E-48



580G19R03E-49



580G19R03E-50



580G19R03E-51



580G19R03E-52



580G19R03E-53



580G19R03E-54



580G19R03E-55



580G19R03E-56



580G19R03E-57



580G19R03E-58



580G19R03E-59



580G19R03E-60



580G19R03E-61



580G19R03E-62



580G19R03E-63



580G19R03E-64



580G19R03E-65



580G19R03E-66



580G19R03E-67



580G19R03E-68



580G19R03E-69



580G19R03E-70



580G19R03E-71



580G19R03E-72



580G19R03E-73



580G19R03E-74



580G19R03E-75



580G19R04E-01



580G19R04E-02



580G19R04E-03



580G19R04E-04



580G19R04E-05



580G19R04E-06



580G19R04E-07



580G19R04E-08



580G19R04E-09



580G19R04E-10



580G19R04E-11



580G19R04E-12



580G19R04E-13



580G19R04E-14



580G19R04E-15



580G19R04E-16



580G19R04E-17



580G19R04E-18



580G19R04E-19



580G19R04E-20



580G19R04E-21



580G19R04E-22



580G19R04E-23



580G19R04E-24



580G19R04E-25



580G19R04E-26



580G19R04E-27



580G19R04E-28



580G19R04E-29



580G19R04E-30



580G19R04E-31



580G19R04E-32



580G19R04E-33



580G19R04E-34



580G19R04E-35



580G19R04E-36



580G19R04E-37



580G19R04E-38



580G19R04E-39



580G19R04E-40



580G19R04E-41



580G19R04E-42



580G19R04E-43



580G19R04E-44



580G19R04E-45



580G19R04E-46



580G19R04E-47



580G19R04E-48



580G19R04E-49



580G19R04E-50



580G19R04E-51



580G19R04E-52



580G19R04E-53



580G19R04E-54



580G19R04E-55



580G19R04E-56



580G19R04E-57



580G19R04E-58



580G19R04E-59



580G19R04E-60



580G19R04E-61



580G19R04E-62



580G19R04E-63



580G19R04E-64



580G19R04E-65



580G19R04E-66



580G19R04E-67



580G19R04E-68



580G19R04E-69



580G19R04E-70



580G19R04E-71



580G19R04E-72



580G19R04E-73



580G19R04E-74



580G19R04E-75



580G19R05E-01



580G19R05E-02



580G19R05E-03



580G19R05E-04



580G19R05E-05



580G19R05E-06



580G19R05E-07



580G19R05E-08



580G19R05E-09



580G19R05E-10



580G19R05E-11



580G19R05E-12



580G19R05E-13



580G19R05E-14



580G19R05E-15



580G19R05E-16



580G19R05E-17



580G19R05E-18



580G19R05E-19



580G19R05E-20



580G19R05E-21



580G19R05E-22



580G19R05E-23



580G19R05E-24



580G19R05E-25



580G19R05E-26



580G19R05E-27



580G19R05E-28



580G19R05E-29



580G19R05E-30



580G19R05E-31



580G19R05E-32



580G19R05E-33



580G19R05E-34



580G19R05E-35



580G19R05E-36



580G19R05E-37



580G19R05E-38



580G19R05E-39



580G19R05E-40



580G19R05E-41



580G19R05E-42



580G19R05E-43



580G19R05E-44



580G19R05E-45



580G19R05E-46



580G19R05E-47



580G19R05E-48



580G19R05E-49



580G19R05E-50



580G19R05E-51



580G19R05E-52



580G19R05E-53



580G19R05E-54



580G19R05E-55



580G19R05E-56



580G19R05E-57



580G19R05E-58



580G19R05E-59



580G19R05E-60



580G19R05E-61



580G19R05E-62



580G19R05E-63



580G19R05E-64



580G19R05E-65



580G19R05E-66



580G19R05E-67



580G19R05E-68



580G19R05E-69



580G19R05E-70



580G19R05E-71



580G19R05E-72



580G19R05E-73



580G19R05E-74



580G19R05E-75



580G19R06E-01



580G19R06E-02



580G19R06E-03



580G19R06E-04



580G19R06E-05



580G19R06E-06



580G19R06E-07



580G19R06E-08



580G19R06E-09



580G19R06E-10



580G19R06E-11



580G19R06E-12



580G19R06E-13



580G19R06E-14



580G19R06E-15



580G19R06E-16



580G19R06E-17



580G19R06E-18



580G19R06E-19



580G19R06E-20



580G19R06E-21



580G19R06E-22



580G19R06E-23



580G19R06E-24



580G19R06E-25



580G19R06E-26



580G19R06E-27



580G19R06E-28



580G19R06E-29



580G19R06E-30



580G19R06E-31



580G19R06E-32



580G19R06E-33



580G19R06E-34



580G19R06E-35



580G19R06E-36



580G19R06E-37



580G19R06E-38



580G19R06E-39



580G19R06E-40



580G19R06E-41



580G19R06E-42



580G19R06E-43



580G19R06E-44



580G19R06E-45



580G19R06E-46



580G19R06E-47



580G19R06E-48



580G19R06E-49



580G19R06E-50



580G19R06E-51



580G19R06E-52



580G19R06E-53



580G19R06E-54



580G19R06E-55



580G19R06E-56



580G19R06E-57



580G19R06E-58



580G19R06E-59



580G19R06E-60



580G19R06E-61



580G19R06E-62



580G19R06E-63



580G19R06E-64



580G19R06E-65



580G19R06E-66



580G19R06E-67



580G19R06E-68



580G19R06E-69



580G19R06E-70



580G19R06E-71



580G19R06E-72



580G19R06E-73



580G19R06E-74



580G19R06E-75



580G19R07E-01



580G19R07E-02



580G19R07E-03



580G19R07E-04



580G19R07E-05



580G19R07E-06



580G19R07E-07



580G19R07E-08



580G19R07E-09



580G19R07E-10



580G19R07E-11



580G19R07E-12



580G19R07E-13



580G19R07E-14



580G19R07E-15



580G19R07E-16



580G19R07E-17



580G19R07E-18



580G19R07E-19



580G19R07E-20



580G19R07E-21



580G19R07E-22



580G19R07E-23



580G19R07E-24



580G19R07E-25



580G19R07E-26



580G19R07E-27



580G19R07E-28



580G19R07E-29



580G19R07E-30



580G19R07E-31



580G19R07E-32



580G19R07E-33



580G19R07E-34



580G19R07E-35



580G19R07E-36



580G19R07E-37



580G19R07E-38



580G19R07E-39



580G19R07E-40



580G19R07E-41



580G19R07E-42



580G19R07E-43



580G19R07E-44



580G19R07E-45



580G19R07E-46



580G19R07E-47



580G19R07E-48



580G19R07E-49



580G19R07E-50



580G19R07E-51



580G19R07E-52



580G19R07E-53



580G19R07E-54



580G19R07E-55



580G19R07E-56



580G19R07E-57



580G19R07E-58



580G19R07E-59



580G19R07E-60



580G19R07E-61



580G19R07E-62



580G19R07E-63



580G19R07E-64



580G19R07E-65



580G19R07E-66



580G19R07E-67



580G19R07E-68



580G19R07E-69



580G19R07E-70



580G19R07E-71



580G19R07E-72



580G19R07E-73



580G19R07E-74



580G19R07E-75



580G19R08E-01



580G19R08E-02



580G19R08E-03



580G19R08E-04



580G19R08E-05



580G19R08E-06



580G19R08E-07



580G19R08E-08



580G19R08E-09



580G19R08E-10



580G19R08E-11



580G19R08E-12



580G19R08E-13



580G19R08E-14



580G19R08E-15



580G19R08E-16



580G19R08E-17



580G19R08E-18



580G19R08E-19



580G19R08E-20



580G19R08E-21



580G19R08E-22



580G19R08E-23



580G19R08E-24



580G19R08E-25



580G19R08E-26



580G19R08E-27



580G19R08E-28



580G19R08E-29



580G19R08E-30



580G19R08E-31



580G19R08E-32



580G19R08E-33



580G19R08E-34



580G19R08E-35



580G19R08E-36



580G19R08E-37



580G19R08E-38



580G19R08E-39



580G19R08E-40



580G19R08E-41



580G19R08E-42



580G19R08E-43



580G19R08E-44



580G19R08E-45



580G19R08E-46



580G19R08E-47



580G19R08E-48



580G19R08E-49



580G19R08E-50



580G19R08E-51



580G19R08E-52



580G19R08E-53



580G19R08E-54



580G19R08E-55



580G19R08E-56



580G19R08E-57



580G19R08E-58



580G19R08E-59



580G19R08E-60



580G19R08E-61



580G19R08E-62



580G19R08E-63



580G19R08E-64



580G19R08E-65



580G19R08E-66



580G19R08E-67



580G19R08E-68



580G19R08E-69



580G19R08E-70



580G19R08E-71



580G19R08E-72



580G19R08E-73



580G19R08E-74



580G19R08E-75



580G19R09E-01



580G19R09E-02



580G19R09E-03



580G19R09E-04



580G19R09E-05



580G19R09E-06



580G19R09E-07



580G19R09E-08



580G19R09E-09



580G19R09E-10



580G19R09E-11



580G19R09E-12



580G19R09E-13



580G19R09E-14



580G19R09E-15



580G19R09E-16



580G19R09E-17



580G19R09E-18



580G19R09E-19



580G19R09E-20



580G19R09E-21



580G19R09E-22



580G19R09E-23



580G19R09E-24



580G19R09E-25



580G19R09E-26



580G19R09E-27



580G19R09E-28



580G19R09E-29



580G19R09E-30



580G19R09E-31



580G19R09E-32



580G19R09E-33



580G19R09E-34



580G19R09E-35



580G19R09E-36



580G19R09E-37



580G19R09E-38



580G19R09E-39



580G19R09E-40



580G19R09E-41



580G19R09E-42



580G19R09E-43



580G19R09E-44



580G19R09E-45



580G19R09E-46



580G19R09E-47



580G19R09E-48



580G19R09E-49



580G19R09E-50



580G19R09E-51



580G19R09E-52



580G19R09E-53



580G19R09E-54



580G19R09E-55



580G19R09E-56



580G19R09E-57



580G19R09E-58



580G19R09E-59



580G19R09E-60



580G19R09E-61



580G19R09E-62



580G19R09E-63



580G19R09E-64



580G19R09E-65



580G19R09E-66



580G19R09E-67



580G19R09E-68




580G19R09E-69




580G19R09E-70



580G19R09E-71



580G19R09E-72



580G19R09E-73



580G19R09E-74



580G19R09E-75



580G19R10E-01



580G19R10E-02



580G19R10E-03



580G19R10E-04



580G19R10E-05



580G19R10E-06



580G19R10E-07



580G19R10E-08



580G19R10E-09



580G19R10E-10



580G19R10E-11



580G19R10E-12



580G19R10E-13



580G19R10E-14



580G19R10E-15



580G19R10E-16



580G19R10E-17



580G19R10E-18



580G19R10E-19



580G19R10E-20



580G19R10E-21



580G19R10E-22



580G19R10E-23



580G19R10E-24



580G19R10E-25



580G19R10E-26



580G19R10E-27



580G19R10E-28



580G19R10E-29



580G19R10E-30



580G19R10E-31



580G19R10E-32



580G19R10E-33



580G19R10E-34



580G19R10E-35



580G19R10E-36



580G19R10E-37



580G19R10E-38



580G19R10E-39



580G19R10E-40



580G19R10E-41



580G19R11E-01



580G19R11E-02



580G19R11E-03



580G19R11E-04



580G19R11E-05



580G19R11E-06



580G19R11E-07



580G19R11E-08



580G19R11E-09



580G19R11E-10



580G19R11E-11



580G19R11E-12



580G19R11E-13



580G19R11E-14



580G19R11E-15



580G19R11E-16



580G19R11E-17



580G19R11E-18



580G19R11E-19



580G19R11E-20



580G19R11E-21



580G19R11E-22



580G19R11E-23



580G19R11E-24



580G19R11E-25



580G19R11E-26



580G19R11E-27



580G19R11E-28



580G19R11E-29



580G19R11E-30



580G19R11E-31



580G19R11E-32



580G19R11E-33



580G19R11E-34



580G19R11E-35



580G19R11E-36



580G19R11E-37



580G19R11E-38



580G19R11E-39



580G19R11E-40



580G19R11E-41



580G19R11E-42



580G19R11E-43



580G19R11E-44




580G19R11E-45



580G19R11E-46



580G19R11E-47



580G19R11E-48



580G19R11E-49



580G19R11E-50



580G19R11E-51



580G19R11E-52



580G19R11E-53



580G19R11E-54



580G19R11E-55



580G19R11E-56



580G19R11E-57



580G19R11E-58



580G19R11E-59



580G19R11E-60



580G19R11E-61



580G19R11E-62



580G19R11E-63



580G19R11E-64



580G19R11E-65



580G19R11E-66



580G19R11E-67



580G19R11E-68



580G19R11E-69



580G19R11E-70



580G19R11E-71



580G19R11E-72



580G19R11E-73



580G19R11E-74



580G19R11E-75



580G19R12E-01



580G19R12E-02



580G19R12E-03



580G19R12E-04



580G19R12E-05



580G19R12E-06



580G19R12E-07



580G19R12E-08



580G19R12E-09



580G19R12E-10



580G19R12E-11



580G19R12E-12



580G19R12E-13



580G19R12E-14



580G19R12E-15



580G19R12E-16



580G19R12E-17



580G19R12E-18



580G19R12E-19



580G19R12E-20



580G19R12E-21



580G19R12E-22



580G19R12E-23



580G19R12E-24



580G19R12E-25



580G19R12E-26



580G19R12E-27



580G19R12E-28



580G19R12E-29



580G19R12E-30



580G19R12E-31



580G19R12E-32



580G19R12E-33



580G19R12E-34



580G19R12E-35



580G19R12E-36



580G19R12E-37



580G19R12E-38



580G19R12E-39



580G19R12E-40



580G19R12E-41



580G19R12E-42



580G19R12E-43



580G19R12E-44



580G19R12E-45



580G19R12E-46



580G19R12E-47



580G19R12E-48



580G19R12E-49



580G19R12E-50



580G19R12E-51



580G19R12E-52



580G19R12E-53



580G19R12E-54



580G19R12E-55



580G19R12E-56



580G19R12E-57



580G19R12E-58



580G19R12E-59



580G19R12E-60



580G19R12E-61



580G19R12E-62



580G19R12E-63



580G19R12E-64



580G19R12E-65



580G19R12E-66



580G19R12E-67



580G19R12E-68



580G19R12E-69



580G19R12E-70



580G19R12E-71



580G19R12E-72



580G19R12E-73



580G19R12E-74



580G19R12E-75



580G19R13E-01



580G19R13E-02



580G19R13E-03



580G19R13E-04



580G19R13E-05



580G19R13E-06



580G19R13E-07



580G19R13E-08



580G19R13E-09



580G19R13E-10



580G19R13E-11



580G19R13E-12



580G19R13E-13



580G19R13E-14



580G19R13E-15



580G19R13E-16



580G19R13E-17



580G19R13E-18



580G19R13E-19



580G19R13E-20



580G19R13E-21



580G19R13E-22



580G19R13E-23



580G19R13E-24



580G19R13E-25



580G19R13E-26



580G19R13E-27



580G19R13E-28



580G19R13E-29



580G19R13E-30



580G19R13E-31




580G19R13E-32



580G19R13E-33



580G19R13E-34



580G19R13E-35



580G19R13E-36



580G19R13E-37



580G19R13E-38



580G19R13E-39



580G19R13E-40



580G19R13E-41



580G19R13E-42



580G19R13E-43



580G19R13E-44



580G19R13E-45



580G19R13E-46



580G19R13E-47



580G19R13E-48



580G19R13E-49



580G19R13E-50



580G19R13E-51



580G19R13E-52



580G19R13E-53



580G19R13E-54



580G19R13E-55



580G19R13E-56



580G19R13E-57



580G19R13E-58



580G19R13E-59



580G19R13E-60



580G19R13E-61



580G19R13E-62



580G19R13E-63



580G19R13E-64



580G19R13E-65



580G19R13E-66



580G19R13E-67



580G19R13E-68



580G19R13E-69



580G19R13E-70



580G19R13E-71



580G19R13E-72



580G19R13E-73



580G19R13E-74



580G19R13E-75



580G19R14E-01



580G19R14E-02



580G19R14E-03



580G19R14E-04



580G19R14E-05



580G19R14E-06



580G19R14E-07



580G19R14E-08



580G19R14E-09



580G19R14E-10



580G19R14E-11



580G19R14E-12



580G19R14E-13



580G19R14E-14



580G19R14E-15



580G19R14E-16



580G19R14E-17



580G19R14E-18



580G19R14E-19



580G19R14E-20



580G19R14E-21



580G19R14E-22



580G19R14E-23



580G19R14E-24



580G19R14E-25



580G19R14E-26



580G19R14E-27



580G19R14E-28



580G19R14E-29



580G19R14E-30



580G19R14E-31



580G19R14E-32



580G19R14E-33



580G19R14E-34



580G19R14E-35



580G19R14E-36



580G19R14E-37



580G19R14E-38



580G19R14E-39



580G19R14E-40



580G19R14E-41



580G19R14E-42



580G19R14E-43



580G19R14E-44



580G19R14E-45



580G19R14E-46



580G19R14E-47



580G19R14E-48



580G19R14E-49



580G19R14E-50



580G19R14E-51



580G19R14E-52



580G19R14E-53



580G19R14E-54



580G19R14E-55



580G19R14E-56



580G19R14E-57



580G19R14E-58



580G19R14E-59



580G19R14E-60



580G19R14E-61



580G19R14E-62



580G19R14E-63



580G19R14E-64



580G19R14E-65



580G19R14E-66



580G19R14E-67



580G19R14E-68



580G19R14E-69



580G19R14E-70



580G19R14E-71



580G19R14E-72



580G19R14E-73



580G19R14E-74



580G19R14E-75



580G19R15E-01



580G19R15E-02



580G19R15E-03



580G19R15E-04



580G19R15E-05



580G19R15E-06



580G19R15E-07



580G19R15E-08



580G19R15E-09



580G19R15E-10



580G19R15E-11



580G19R15E-12



580G19R15E-13



580G19R15E-14



580G19R15E-15



580G19R15E-16



580G19R15E-17



580G19R15E-18



580G19R15E-19



580G19R15E-20



580G19R15E-21



580G19R15E-22



580G19R15E-23



580G19R15E-24



580G19R15E-25



580G19R15E-26



580G19R15E-27



580G19R15E-28



580G19R15E-29



580G19R15E-30



580G19R15E-31



580G19R15E-32



580G19R15E-33



580G19R15E-34



580G19R15E-35



580G19R15E-36



580G19R15E-37



580G19R15E-38



580G19R15E-39



580G19R15E-40



580G19R15E-41



580G19R15E-42



580G19R15E-43



580G19R15E-44



580G19R15E-45



580G19R15E-46



580G19R15E-47



580G19R15E-48



580G19R15E-49



580G19R15E-50



580G19R15E-51



580G19R15E-52



580G19R15E-53



580G19R15E-54



580G19R15E-55



580G19R15E-56



580G19R15E-57



580G19R15E-58



580G19R15E-59



580G19R15E-60



580G19R15E-61



580G19R15E-62



580G19R15E-63




580G19R15E-64



580G19R15E-65



580G19R15E-66



580G19R15E-67



580G19R15E-68



580G19R15E-69



580G19R15E-70



580G19R15E-71



580G19R15E-72



580G19R15E-73



580G19R15E-74



580G19R15E-75



580G19R16E-01



580G19R16E-02



580G19R16E-03



580G19R16E-04



580G19R16E-05



580G19R16E-06



580G19R16E-07



580G19R16E-08



580G19R16E-09



580G19R16E-10



580G19R16E-11



580G19R16E-12



580G19R16E-13



580G19R16E-14



580G19R16E-15



580G19R16E-16



580G19R16E-17



580G19R16E-18



580G19R16E-19



580G19R16E-20



580G19R16E-21



580G19R16E-22



580G19R16E-23



580G19R16E-24



580G19R16E-25



580G19R16E-26



580G19R16E-27



580G19R16E-28



580G19R16E-29



580G19R16E-30



580G19R16E-31



580G19R16E-32



580G19R16E-33



580G19R16E-34



580G19R16E-35



580G19R16E-36



580G19R16E-37



580G19R16E-38



580G19R16E-39



580G19R16E-40



580G19R16E-41



580G19R16E-42



580G19R16E-43



580G19R16E-44



580G19R16E-45



580G19R16E-46



580G19R16E-47



580G19R16E-48



580G19R16E-49



580G19R16E-50




580G19R16E-51



580G19R16E-52



580G19R16E-53



580G19R16E-54



580G19R16E-55



580G19R16E-56



580G19R16E-57



580G19R16E-58



580G19R16E-59



580G19R16E-60



580G19R16E-61



580G19R16E-62



580G19R16E-63




580G19R16E-64




580G19R16E-65



580G19R16E-66



580G19R16E-67



580G19R16E-68



580G19R16E-69



580G19R16E-70



580G19R16E-71



580G19R16E-72



580G19R16E-73



580G19R16E-74



580G19R16E-75



580G19R17E-01



580G19R17E-02



580G19R17E-03



580G19R17E-04



580G19R17E-05



580G19R17E-06



580G19R17E-07



580G19R17E-08



580G19R17E-09



580G19R17E-10



580G19R17E-11



580G19R17E-12



580G20R01E-01



580G20R01E-02



580G20R01E-03



580G20R01E-04



580G20R01E-05



580G20R01E-06



580G20R01E-07



580G20R01E-08



580G20R01E-09



580G20R01E-10



580G20R01E-11



580G20R01E-12



580G20R01E-13



580G20R01E-14



580G20R01E-15



580G20R01E-16



580G20R01E-17



580G20R01E-18



580G20R01E-19



580G20R01E-20



580G20R01E-21



580G20R01E-22



580G20R01E-23



580G20R01E-24



580G20R01E-25



580G20R01E-26



580G20R01E-27



580G20R01E-28



580G20R01E-29



580G20R01E-30



580G20R01E-31



580G20R01E-32



580G20R01E-33



580G20R01E-34



580G20R01E-35



580G20R01E-36



580G20R01E-37



580G20R01E-38



580G20R01E-39



580G20R01E-40



580G20R01E-41



580G20R01E-42



580G20R01E-43



580G20R01E-44



580G20R01E-45



580G20R01E-46



580G20R01E-47



580G20R01E-48



580G20R01E-49



580G20R01E-50



580G20R01E-51



580G20R01E-52



580G20R01E-53



580G20R01E-54



580G20R01E-55



580G20R01E-56



580G20R01E-57



580G20R01E-58



580G20R01E-59



580G20R01E-60



580G20R01E-61



580G20R01E-62



580G20R01E-63



580G20R01E-64



580G20R01E-65



580G20R01E-66



580G20R01E-67



580G20R01E-68



580G20R01E-69



580G20R01E-70



580G20R01E-71



580G20R01E-72



580G20R01E-73



580G20R01E-74



580G20R01E-75



580G20R02E-01



580G20R02E-02



580G20R02E-03



580G20R02E-04



580G20R02E-05



580G20R02E-06



580G20R02E-07



580G20R02E-08



580G20R02E-09



580G20R02E-10



580G20R02E-11



580G20R02E-12



580G20R02E-13



580G20R02E-14



580G20R02E-15



580G20R02E-16



580G20R02E-17



580G20R02E-18



580G20R02E-19



580G20R02E-20



580G20R02E-21




580G20R02E-22



580G20R02E-23



580G20R02E-24



580G20R02E-25



580G20R02E-26



580G20R02E-27



580G20R02E-28



580G20R02E-29



580G20R02E-30



580G20R02E-31



580G20R02E-32



580G20R02E-33



580G20R02E-34



580G20R02E-35



580G20R02E-36



580G20R02E-37



580G20R02E-38



580G20R02E-39



580G20R02E-40



580G20R02E-41



580G20R02E-42



580G20R02E-43



580G20R02E-44



580G20R02E-45



580G20R02E-46



580G20R02E-47



580G20R02E-48



580G20R02E-49



580G20R02E-50



580G20R02E-51



580G20R02E-52



580G20R02E-53



580G20R02E-54



580G20R02E-55



580G20R02E-56



580G20R02E-57



580G20R02E-58



580G20R02E-59



580G20R02E-60



580G20R02E-61



580G20R02E-62



580G20R02E-63



580G20R02E-64



580G20R02E-65



580G20R02E-66



580G20R02E-67



580G20R02E-68



580G20R02E-69



580G20R02E-70



580G20R02E-71



580G20R02E-72



580G20R02E-73



580G20R02E-74



580G20R02E-75



580G20R03E-01



580G20R03E-02



580G20R03E-03



580G20R03E-04



580G20R03E-05



580G20R03E-06



580G20R03E-07



580G20R03E-08



580G20R03E-09



580G20R03E-10



580G20R03E-11



580G20R03E-12



580G20R03E-13



580G20R03E-14



580G20R03E-15



580G20R03E-16



580G20R03E-17



580G20R03E-18



580G20R03E-19



580G20R03E-20



580G20R03E-21



580G20R03E-22




580G20R03E-23



580G20R03E-24



580G20R03E-25



580G20R03E-26



580G20R03E-27



580G20R03E-28



580G20R03E-29



580G20R03E-30



580G20R03E-31



580G20R03E-32



580G20R03E-33



580G20R03E-34



580G20R03E-35



580G20R03E-36



580G20R03E-37



580G20R03E-38



580G20R03E-39



580G20R03E-40



580G20R03E-41



580G20R03E-42



580G20R03E-43



580G20R03E-44



580G20R03E-45



580G20R03E-46



580G20R03E-47



580G20R03E-48



580G20R03E-49



580G20R03E-50



580G20R03E-51



580G20R03E-52



580G20R03E-53



580G20R03E-54



580G20R03E-55



580G20R03E-56



580G20R03E-57



580G20R03E-58



580G20R03E-59



580G20R03E-60



580G20R03E-61



580G20R03E-62



580G20R03E-63



580G20R03E-64



580G20R03E-65



580G20R03E-66



580G20R03E-67



580G20R03E-68



580G20R03E-69



580G20R03E-70



580G20R03E-71



580G20R03E-72



580G20R03E-73



580G20R03E-74



580G20R03E-75



580G20R04E-01



580G20R04E-02



580G20R04E-03



580G20R04E-04



580G20R04E-05



580G20R04E-06



580G20R04E-07



580G20R04E-08



580G20R04E-09



580G20R04E-10



580G20R04E-11



580G20R04E-12



580G20R04E-13



580G20R04E-14



580G20R04E-15



580G20R04E-16



580G20R04E-17



580G20R04E-18



580G20R04E-19



580G20R04E-20



580G20R04E-21



580G20R04E-22



580G20R04E-23



580G20R04E-24



580G20R04E-25



580G20R04E-26



580G20R04E-27



580G20R04E-28



580G20R04E-29



580G20R04E-30



580G20R04E-31



580G20R04E-32



580G20R04E-33



580G20R04E-34



580G20R04E-35



580G20R04E-36



580G20R04E-37



580G20R04E-38



580G20R04E-39



580G20R04E-40



580G20R04E-41



580G20R04E-42



580G20R04E-43



580G20R04E-44



580G20R04E-45



580G20R04E-46



580G20R04E-47



580G20R04E-48



580G20R04E-49



580G20R04E-50



580G20R04E-51



580G20R04E-52



580G20R04E-53



580G20R04E-54



580G20R04E-55



580G20R04E-56



580G20R04E-57



580G20R04E-58



580G20R04E-59



580G20R04E-60



580G20R04E-61



580G20R04E-62



580G20R04E-63



580G20R04E-64



580G20R04E-65



580G20R04E-66



580G20R04E-67



580G20R04E-68



580G20R04E-69



580G20R04E-70



580G20R04E-71



580G20R04E-72



580G20R04E-73



580G20R04E-74



580G20R04E-75



580G20R05E-01



580G20R05E-02



580G20R05E-03



580G20R05E-04



580G20R05E-05



580G20R05E-06



580G20R05E-07



580G20R05E-08



580G20R05E-09



580G20R05E-10



580G20R05E-11



580G20R05E-12



580G20R05E-13



580G20R05E-14



580G20R05E-15



580G20R05E-16



580G20R05E-17



580G20R05E-18



580G20R05E-19



580G20R05E-20



580G20R05E-21



580G20R05E-22



580G20R05E-23



580G20R05E-24



580G20R05E-25



580G20R05E-26



580G20R05E-27



580G20R05E-28



580G20R05E-29



580G20R05E-30



580G20R05E-31



580G20R05E-32



580G20R05E-33



580G20R05E-34



580G20R05E-35



580G20R05E-36



580G20R05E-37



580G20R05E-38



580G20R05E-39



580G20R05E-40



580G20R05E-41



580G20R05E-42



580G20R05E-43



580G20R05E-44



580G20R05E-45



580G20R05E-46



580G20R05E-47



580G20R05E-48



580G20R05E-49



580G20R05E-50



580G20R05E-51



580G20R05E-52



580G20R05E-53



580G20R05E-54



580G20R05E-55



580G20R05E-56



580G20R05E-57



580G20R05E-58



580G20R05E-59



580G20R05E-60



580G20R05E-61



580G20R05E-62



580G20R05E-63



580G20R05E-64



580G20R05E-65



580G20R05E-66



580G20R05E-67



580G20R05E-68



580G20R05E-69



580G20R05E-70



580G20R05E-71



580G20R05E-72



580G20R05E-73



580G20R05E-74



580G20R05E-75



580G20R06E-01



580G20R06E-02



580G20R06E-03



580G20R06E-04



580G20R06E-05



580G20R06E-06



580G20R06E-07



580G20R06E-08



580G20R06E-09



580G20R06E-10



580G20R06E-11



580G20R06E-12



580G20R06E-13



580G20R06E-14



580G20R06E-15



580G20R06E-16



580G20R06E-17



580G20R06E-18



580G20R06E-19



580G20R06E-20



580G20R06E-21



580G20R06E-22



580G20R06E-23



580G20R06E-24



580G20R06E-25



580G20R06E-26



580G20R06E-27



580G20R06E-28



580G20R06E-29



580G20R06E-30



580G20R06E-31



580G20R06E-32



580G20R06E-33



580G20R06E-34



580G20R06E-35



580G20R06E-36



580G20R06E-37



580G20R06E-38



580G20R06E-39



580G20R06E-40



580G20R06E-41



580G20R06E-42



580G20R06E-43



580G20R06E-44



580G20R06E-45



580G20R06E-46



580G20R06E-47



580G20R06E-48



580G20R06E-49



580G20R06E-50



580G20R06E-51



580G20R06E-52



580G20R06E-53



580G20R06E-54



580G20R06E-55



580G20R06E-56




580G20R06E-57



580G20R06E-58



580G20R06E-59



580G20R06E-60



580G20R06E-61



580G20R06E-62



580G20R06E-63



580G20R06E-64



580G20R06E-65



580G20R06E-66



580G20R06E-67



580G20R06E-68



580G20R06E-69



580G20R06E-70



580G20R06E-71



580G20R06E-72



580G20R06E-73



580G20R06E-74



580G20R06E-75



580G20R07E-01



580G20R07E-02



580G20R07E-03



580G20R07E-04



580G20R07E-05



580G20R07E-06



580G20R07E-07



580G20R07E-08



580G20R07E-09



580G20R07E-10



580G20R07E-11



580G20R07E-12



580G20R07E-13



580G20R07E-14



580G20R07E-15



580G20R07E-16



580G20R07E-17



580G20R07E-18



580G20R07E-19



580G20R07E-20



580G20R07E-21



580G20R07E-22



580G20R07E-23



580G20R07E-24



580G20R07E-25



580G20R07E-26



580G20R07E-27



580G20R07E-28



580G20R07E-29



580G20R07E-30



580G20R07E-31



580G20R07E-32



580G20R07E-33



580G20R07E-34



580G20R07E-35



580G20R07E-36



580G20R07E-37



580G20R07E-38



580G20R07E-39



580G20R07E-40



580G20R07E-41



580G20R07E-42



580G20R07E-43



580G20R07E-44



580G20R07E-45



580G20R07E-46



580G20R07E-47



580G20R07E-48



580G20R07E-49



580G20R07E-50



580G20R07E-51



580G20R07E-52



580G20R07E-53



580G20R07E-54



580G20R07E-55



580G20R07E-56



580G20R07E-57



580G20R07E-58



580G20R07E-59



580G20R07E-60



580G20R07E-61



580G20R07E-62



580G20R07E-63



580G20R07E-64



580G20R07E-65



580G20R07E-66



580G20R07E-67



580G20R07E-68



580G20R07E-69



580G20R07E-70



580G20R07E-71



580G20R07E-72



580G20R07E-73



580G20R07E-74



580G20R07E-75



580G20R08E-01



580G20R08E-02



580G20R08E-03



580G20R08E-04



580G20R08E-05



580G20R08E-06



580G20R08E-07



580G20R08E-08



580G20R08E-09



580G20R08E-10



580G20R08E-11



580G20R08E-12



580G20R08E-13



580G20R08E-14



580G20R08E-15



580G20R08E-16



580G20R08E-17



580G20R08E-18



580G20R08E-19



580G20R08E-20



580G20R08E-21



580G20R08E-22



580G20R08E-23



580G20R08E-24



580G20R08E-25



580G20R08E-26



580G20R08E-27



580G20R08E-28



580G20R08E-29



580G20R08E-30



580G20R08E-31




580G20R08E-32



580G20R08E-33



580G20R08E-34



580G20R08E-35



580G20R08E-36



580G20R08E-37



580G20R08E-38



580G20R08E-39



580G20R08E-40



580G20R08E-41



580G20R08E-42



580G20R08E-43



580G20R08E-44



580G20R08E-45



580G20R08E-46



580G20R08E-47



580G20R08E-48



580G20R08E-49



580G20R08E-50



580G20R08E-51



580G20R08E-52



580G20R08E-53



580G20R08E-54



580G20R08E-55



580G20R08E-56



580G20R08E-57



580G20R08E-58



580G20R08E-59



580G20R08E-60



580G20R08E-61



580G20R08E-62



580G20R08E-63



580G20R08E-64



580G20R08E-65



580G20R08E-66



580G20R08E-67



580G20R08E-68



580G20R08E-69



580G20R08E-70



580G20R08E-71



580G20R08E-72



580G20R08E-73



580G20R08E-74



580G20R08E-75



580G20R09E-01



580G20R09E-02



580G20R09E-03



580G20R09E-04



580G20R09E-05



580G20R09E-06



580G20R09E-07



580G20R09E-08



580G20R09E-09



580G20R09E-10



580G20R09E-11



580G20R09E-12



580G20R09E-13



580G20R09E-14



580G20R09E-15



580G20R09E-16



580G20R09E-17



580G20R09E-18



580G20R09E-19



580G20R09E-20



580G20R09E-21



580G20R09E-22



580G20R09E-23



580G20R09E-24



580G20R09E-25



580G20R09E-26



580G20R09E-27



580G20R09E-28



580G20R09E-29



580G20R09E-30



580G20R09E-31



580G20R09E-32



580G20R09E-33



580G20R09E-34



580G20R09E-35



580G20R09E-36



580G20R09E-37



580G20R09E-38



580G20R09E-39



580G20R09E-40



580G20R09E-41



580G20R09E-42



580G20R09E-43



580G20R09E-44



580G20R09E-45



580G20R09E-46



580G20R09E-47



580G20R09E-48



580G20R09E-49



580G20R09E-50



580G20R09E-51



580G20R09E-52



580G20R09E-53



580G20R09E-54



580G20R09E-55



580G20R09E-56



580G20R09E-57



580G20R09E-58



580G20R09E-59



580G20R09E-60



580G20R09E-61



580G20R09E-62



580G20R09E-63



580G20R09E-64



580G20R09E-65



580G20R09E-66



580G20R09E-67



580G20R09E-68



580G20R09E-69



580G20R09E-70



580G20R09E-71



580G20R09E-72



580G20R09E-73



580G20R09E-74



580G20R09E-75



580G20R10E-01



580G20R10E-02



580G20R10E-03



580G20R10E-04



580G20R10E-05



580G20R10E-06



580G20R10E-07



580G20R10E-08



580G20R10E-09



580G20R10E-10



580G20R10E-11



580G20R10E-12



580G20R10E-13



580G20R10E-14



580G20R10E-15



580G20R10E-16



580G20R10E-17



580G20R10E-18



580G20R10E-19



580G20R10E-20



580G20R10E-21



580G20R10E-22



580G20R10E-23



580G20R10E-24



580G20R10E-25



580G20R10E-26



580G20R10E-27



580G20R10E-28



580G20R10E-29



580G20R10E-30



580G20R10E-31



580G20R10E-32



580G20R10E-33



580G20R10E-34



580G20R10E-35



580G20R10E-36



580G20R10E-37



580G20R10E-38



580G20R10E-39



580G20R10E-40



580G20R10E-41



580G20R10E-42



580G20R10E-43



580G20R10E-44



580G20R10E-45



580G20R10E-46



580G20R10E-47



580G20R10E-48



580G20R10E-49



580G20R10E-50



580G20R10E-51



580G20R10E-52



580G20R10E-53



580G20R10E-54



580G20R10E-55



580G20R10E-56



580G20R10E-57



580G20R10E-58



580G20R10E-59



580G20R10E-60



580G20R10E-61



580G20R10E-62



580G20R10E-63



580G20R10E-64



580G20R10E-65



580G20R10E-66



580G20R10E-67



580G20R10E-68



580G20R10E-69



580G20R10E-70

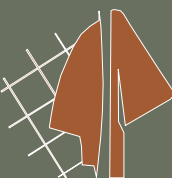


580G20R10E-71



580G20R10E-72

ANNEXE 4
580G - Inventaire des artéfacts et écofacts



Inventaire des artefacts et écofacts
Surveillance archéologique LHN Canal-de-Chambly (580G), secteur Saint-Jean

Date : 2019-2020
 No de permis : 19-PATR-04
 Patrimoine Experts S.E.N.C.

Archéologues : Yanik Blouin, Tatum Milmore et Mathieu Mercier Gingras
 Analyse de la culture matérielle : Melissa Labonté-Leclerc

No Inv.	Op/Ss-op/Lot	Code matériau	Matériau	Objet	N ^{bre} art.	N ^{bre} obj.	Code fonct.	Fonction	Intégrité	Commentaire	Datation
20	580G11A1	1.1.1.106	TCG n-e Angleterre 2	contenant	1	1	4.1.3.99	Alimentation, absorption ind.	F	Petit fragment de rebord. NB. ÉLAGUÉ : 1 sur 1. Datation matériau : 1750 c - 1899 c. (# enregistrement : 20).	1750 c - 1899 c.
19	580G11A1	1.3.1.21	PC avec glaçure	objet indéterminé	2	2	4.99	Consommation ind.	F	Fragments courbes. Éléments sanitaires ou tuyauterie. NB. ÉLAGUÉ : 1 sur 2. (# enregistrement : 19).	
18	580G11A1	1.99	Céramique altérée	objet indéterminé	1	1	1.4.1.4	Argile, techno-témoin	F	Production céramique manquée ? Pâte blanche. Glaçure blanche et noire. De type Porcelaine utilitaire. Circulaire. NB. ÉLAGUÉ : 1 sur 1. (# enregistrement : 18).	
17	580G11A1	5.1.1	Os	ossement	1	0	6.1.1.1	Mammifères	F	Fragment d'os de mammifère. NB. ÉLAGUÉ : 1 sur 1. (# enregistrement : 17).	
35	580G11A2	1.3.1.21	PC avec glaçure	objet indéterminé	7	0	4.99	Consommation ind.	F	Fragments courbes. Éléments sanitaires ou tuyauterie. NB. ÉLAGUÉ : 7 sur 7. (# enregistrement : 35).	
32	580G11A2	2.1.1.9	V inc sans plomb non id.	bouteille à médicament	1	1	4.3	Médication	E	Fiole entière de forme rectangulaire à coins chanfreinés. Extrémité de type brevet. Col cylindrique. Épaule arrondie. Corps droit. Talon chanfreiné. Point d'appui arrondi. Cul plat, en retrait. Inscription moulée sur le cul : « 25. » Soufflé au moule à évent. NB. ÉLAGUÉ : 1 sur 1. Datation production estimée : 1875 c - 1925 c. (# enregistrement : 32).	1875 c - 1925 c
10	580G11A2	2.3.1.4	V col transp vert foncé autre	bouteille à gin	1	1	4.2.1.2	Boissons, conserv./entreposage	F	Fragment de corps plat d'une bouteille carrée. Stries verticales sur la surface extérieure. NB. ÉLAGUÉ : 1 sur 1. Datation production estimée : 1860 c - 1930 c. (# enregistrement : 10).	1860 c - 1930 c
11	580G11A2	2.3.2.1	V col opaque blanc	objet indéterminé	1	1	4.99	Consommation ind.	F	Fragment épais et légèrement courbe. NB. ÉLAGUÉ : 1 sur 1. Datation production estimée : 1870 c - aujourd'hui. (# enregistrement : 11).	1870 c - aujourd'hui.
12	580G11A2	3.1.1	Métaux et alliages ferreux	objet indéterminé	1	1	1.9	Électricité	C	Disjoncteur ? Plaque de métal avec trois vis reliées par un morceau de métal en « T ». NB. ÉLAGUÉ : 1 sur 1. Datation production estimée : 1880 po - aujourd'hui. (# enregistrement : 12).	1880 po - aujourd'hui
33	580G11A2	3.1.1.13	Fer tréfilé	clou	1	1	4.7.2.3	Fixations-clous	C	Clou tréfilé de 6 pouces. NB. ÉLAGUÉ : 1 sur 1. Datation production estimée : 1890 po - aujourd'hui. (# enregistrement : 33).	1890 po - aujourd'hui
34	580G11A2	7.99	Matériau composite autre	cordeau à tracer	1	1	7.2	Multiples	C	Cordeau en plastique et autres matériaux. Inscription moulée sur une des surfaces : « SPEED-LINE/CHALK LINE [...] / THE IRWIN COMPANY / [...] / MADE IN USA ». Outil de traçage composé d'un boîtier, d'une manivelle et un cordeau. NB. ÉLAGUÉ : 1 sur 1. (# enregistrement : 34).	
16	580G11A3	1.3.1.21	PC avec glaçure	objet indéterminé	3	0	4.99	Consommation ind.	F	Fragments courbes. Éléments sanitaires ou tuyauterie. NB. ÉLAGUÉ : 3 sur 3. Datation production estimée : 1850 c - aujourd'hui. (# enregistrement : 16).	1850 c - aujourd'hui
1	580G11A3	2.1.1.9	V inc sans plomb non id.	bouteille	1	1	4.10	Entreposage ind.	E	Bouteille ovale complète. Extrémité avec filetage continu et bague droite. Ouverture du goulot étroit. Col cylindrique court. Épaule arrondie. Corps droit. Talon et point d'appui arrondis. Cul plat légèrement en retrait. Lignes de moule sur le talon, le corps et l'extrémité. Inscription moulée en relief sur le cul : « C (dans un triangle à l'envers) / 2 ». Produit par la Consumers Glass Co. NB. ÉLAGUÉ : 1 sur 1. Datation production estimée : 1917 po - 1962 c. (# enregistrement : 1).	1917 po - 1962 c
13	580G11A3	2.1.1.9	V inc sans plomb non id.	bouteille	2	1	4.10	Entreposage ind.	F	Fragments de corps courbes. NB. ÉLAGUÉ : 2 sur 2. Datation production estimée : 1925 c - aujourd'hui. (# enregistrement : 13).	1925 c - aujourd'hui
15	580G11A3	2.3.1.4	V col transp vert foncé autre	Bouteille à boisson alcoolisée	1	1	4.2.1.2	Boissons, conserv./entreposage	F	Fragment de corps courbes. NB. ÉLAGUÉ : 1 sur 1. Datation production estimée : 1800 c - aujourd'hui. (# enregistrement : 15).	1800 c - aujourd'hui
14	580G11A3	3.1.1.13	Fer tréfilé	clou	1	1	4.7.2.3	Fixations-clous	C	Clou tréfilé de 6 pouces. NB. ÉLAGUÉ : 1 sur 1. Datation production estimée : 1890 c - aujourd'hui. (# enregistrement : 14).	1890 c - aujourd'hui

Inventaire des artefacts et écofacts
Surveillance archéologique LHN Canal-de-Chambly (580G), secteur Saint-Jean

Date : 2019-2020

No de permis : 19-PATR-04

Patrimoine Experts S.E.N.C.

Archéologues : Yanik Blouin, Tatum Milmore et Mathieu Mercier Gingras

Analyse de la culture matérielle : Melissa Labonté-Leclerc

No Inv.	Op/Ss-op/Lot	Code matériau	Matériau	Objet	N ^{bre} art.	N ^{bre} obj.	Code fonct.	Fonction	Intégrité	Commentaire	Datation
87	580G11A4	2.1.1.9	V inc sans plomb non id.	bouteille	1	1	4.10	Entreposage ind.	F	Fragment de base ovale. Talon et point d'appui arrondi. Cul plat légèrement en retrait. Marque moulée en relief sur le cul : « C (dans un triangle inversé) ». Produit par la Consumers Glass Co. NB. ÉLAGUÉ : 1 sur 1. Datation production estimée : 1917 po - 1962 c. (# enregistrement : 87).	1917 po - 1962 c
89	580G11A4	2.1.1.9	V inc sans plomb non id.	bouteille	1	0	4.10	Entreposage ind.	F	Fragment d'une bouteille ovale. Extrémité à lèvres aplatie. Col cylindrique court. Épaule arrondie. Ligne de moule verticale jusqu'à la lèvre, NB. ÉLAGUÉ : 1 sur 1. Datation production estimée : 1880 po - aujourd'hui. (# enregistrement : 89).	1880 po - aujourd'hui
82	580G11A4	2.2.1.1	Verre teinté rég. vert	vitre	1	0	4.7.1.1	Matériaux de base-vitre	F	NB. ÉLAGUÉ : 1 sur 1. (# enregistrement : 82).	
86	580G11A4	2.3.1.10	V col transp brun	bouteille	2	1	4.10	Entreposage ind.	F	Fragment de base. Talon et point d'appui arrondi. Cul indéterminé. Ligne de moule verticale. NB. ÉLAGUÉ : 2 sur 2. Datation production estimée : 1880 po - aujourd'hui. (# enregistrement : 86).	1880 po - aujourd'hui
88	580G11A4	2.3.1.4	V col transp vert foncé autre	Bouteille à boisson alcoolisée	2	2	4.2.1.2	Boissons, conserv./entreposage	F	Fragment courbe de corps et un fragment de cul. NB. ÉLAGUÉ : 2 sur 2. Datation production estimée : 1800 c - aujourd'hui. (# enregistrement : 88).	1800 c - aujourd'hui
90	580G11A4	2.3.2.1	V col opaque blanc	objet indéterminé	1	1	7.1	Indéterminé	F	Fragment courbe. NB. ÉLAGUÉ : 1 sur 1. Datation production estimée : 1870 c - aujourd'hui. (# enregistrement : 90).	1870 c - aujourd'hui
83	580G11A4	3.1.1.1	Fer ind	tige	1	1	7.1	Indéterminé	F	Longue tige de métal cylindrique. NB. ÉLAGUÉ : 1 sur 1. (# enregistrement : 83).	
85	580G11A4	3.1.1.12	Fer laminé	clou	1	1	4.7.2.3	Fixations-clous	I	Clou découpé. Corrodé. NB. ÉLAGUÉ : 1 sur 1. (# enregistrement : 85).	
84	580G11A4	3.1.1.13	Fer tréfilé	clou	10	10	4.7.2.3	Fixations-clous	C	Clous tréfilés de dimensions variées. NB. ÉLAGUÉ : 10 sur 10. Datation production estimée : 1890 c - aujourd'hui. (# enregistrement : 84).	1890 c - aujourd'hui
91	580G11A4	5.1.4	Coquille	coquillage	1	0	6.1.2	Mollusques	F	Fragment de coquille de mollusque de type moule d'eau douce. NB. ÉLAGUÉ : 1 sur 1. (# enregistrement : 91).	
6	580G11B2	2.1.1.9	V inc sans plomb non id.	bouteille à boisson gazeuse	1	1	4.1.4	Alimentation, conservation	E	Bouteille cylindrique entière possiblement de marque PEPS-COLA. Extrémité de type à capsule (« crown cap »). Col cylindrique court. Épaule champenoise. Corps droit à effet torsadé. Talon arrondi. Point d'appui plat texturé de type « stippling ». Inscription au bas du corps, près du talon : « 10 FL. OZ. ». Inscription ACL illisible. NB. ÉLAGUÉ : 1 sur 1. Datation production estimée : 1955 c - 1975 c. (# enregistrement : 6).	1955 c - 1975 c
7	580G11B2	2.1.1.9	V inc sans plomb non id.	bouteille à boisson gazeuse	4	1	4.1.4	Alimentation, conservation	C	Bouteille complète composée de quatre fragments jointifs. Bouteille cylindrique de marque PEPS-COLA. Extrémité de type à capsule (« crown cap »). Col cylindrique court. Épaule champenoise. Corps droit à effet torsadé. Talon arrondi. Point d'appui arrondi texturé de type « stippling ». Inscription moulée sur le cul et ACL sur l'épaule : « moulé le cul : "[...]/15-1970/C (dans un triangle aux coins arrondis)/23300", et inscription ACL (rouge et blanc) sur l'épaule "PEPSI-COLA" ». Produit par la Consumers Glass Co. NB. ÉLAGUÉ : 4 sur 4. Datation production estimée : 1962 po - 1972 an. (# enregistrement : 7).	1962 po - 1972 an
8	580G11B2	2.1.1.9	V inc sans plomb non id.	bouteille à boisson gazeuse	2	1	4.1.4	Alimentation, conservation	I	Bouteille incomplète composée de deux fragments jointifs. Bouteille cylindrique de marque PEPS-COLA. Extrémité de type à capsule (« crown cap »). Col cylindrique court. Épaule champenoise. Corps droit à effet torsadé. Inscription ACL (rouge et blanc) sur l'épaule « PEPSI-COLA ». NB. ÉLAGUÉ : 2 sur 2. Datation production estimée : 1955 c - 1972 an. (# enregistrement : 8).	1955 c - 1972 an
9	580G11B2	2.1.1.9	V inc sans plomb non id.	bouteille à boisson gazeuse	8	0	4.1.4	Alimentation, conservation	F	Fragments de corps et d'épaule de bouteille de marque PEPSI-COLA. Peut-être jointifs avec d'autres fragments décrits. NB. ÉLAGUÉ : 8 sur 8. Datation production estimée : 1955 c - 1975 c. (# enregistrement : 9).	1955 c - 1975 c
59	580G11C3	1.1.2.71	TCF blanche vitrifiée	cuvette	1	1	4.5.2	Hygiène	F	Fragment de rebord. Objet circulaire évasé. De grande dimension. Petit fragment. NB. ÉLAGUÉ : 1 sur 1. Datation matériau : 1840 c - aujourd'hui. (# enregistrement : 59).	1840 c - aujourd'hui.

Inventaire des artefacts et écofacts
Surveillance archéologique LHN Canal-de-Chambly (580G), secteur Saint-Jean

Date : 2019-2020

No de permis : 19-PATR-04

Patrimoine Experts S.E.N.C.

Archéologues : Yanik Blouin, Tatum Milmore et Mathieu Mercier Gingras

Analyse de la culture matérielle : Melissa Labonté-Leclerc

No Inv.	Op/Ss-op/Lot	Code matériau	Matériau	Objet	N ^{bre} art.	N ^{bre} obj.	Code fonct.	Fonction	Intégrité	Commentaire	Datation
60	580G11C3	1.3.1.11	PC sans glaçure	objet indéterminé	1	1	4.99	Consommation ind.	F	Fragment courbe. Sans forme apparente. NB. ÉLAGUÉ : 1 sur 1. (# enregistrement : 60).	
61	580G11C3	3.1.1.1	Fer ind	cheville ou clou	2	2	4.7.2.4	Fixations-divers	C	Longue cheville ou long clou de métal de section carrée avec extrémité amincie. Utilisé dans les grosses charpentes en bois. Spike? NB. ÉLAGUÉ : 2 sur 2. (# enregistrement : 61).	
28	580G11C4	1.1.2.114	TCF chamois glaçure brune	théière ?	1	1	4.1.3.4	Alimentation, vaisselle de service	F	Fragment de rebord de ce qui semble être une théière. Ouverture circulaire. Présence de point d'appui. Décor moulé en relief à motif floral. Datation matériau : 1830 c - 1940 c, spécialement entre 1850 c - 1895 c. (# enregistrement : 28).	1830 c - 1940 c, spécialement entre 1850 c - 1895 c.
21	580G11C4	1.1.2.41	TCF argileuse blanche	pipe	1	1	4.2.2	Tabac	F	Fourneau de pipe de type TD avec talon. (# enregistrement : 21).	
22	580G11C4	1.1.2.41	TCF argileuse blanche	pipe	1	1	4.2.2	Tabac	F	Fragment de tuyau de pipe. Inscription de part et d'autre du tuyau : « MONTRE[AL]/[H]ENDERSON ». Datation production estimée : 1847 po - 1876 an. (# enregistrement : 22).	1847 po - 1876 an
29	580G11C4	1.1.2.55	TCF glaçure bleutée	assiette ?	1	0	4.1.3.3	Alimentation, vaisselle de table	F	Un fragment de fond. Décor imprimé bleu moyen à motif indéterminé. Datation matériau : 1820 c - 1840 c. (# enregistrement : 29).	1820 c - 1840 c.
30	580G11C4	1.1.2.55	TCF glaçure bleutée	contenant	1	0	4.1.3.99	Alimentation, absorption ind.	F	Un fragment courbe. Décor peint bleu à motif floral à trait large. Datation production estimée : 1815 c - 1835 c. (# enregistrement : 30).	1815 c - 1835 c
78	580G11C4	1.1.2.61	TCF blanche	contenant	1	1	4.1.3.99	Alimentation, absorption ind.	F	Fragment de pied évasé. Semble altéré faiblement par le feu ou la chaleur. NB. ÉLAGUÉ : 1 sur 1. Datation matériau : 1805 c. - aujourd'hui. (# enregistrement : 78).	1805 c. - aujourd'hui.
38	580G11C4	1.1.2.61	TCF blanche	contenant	1	1	4.99	Consommation ind.	F	Petit fragment. Décor imprimé bleu à motif géométrique d'inspiration chinoise de type « Willow standard ». NB. ÉLAGUÉ : 1 sur 1. Datation matériau : 1805 c. - aujourd'hui. (# enregistrement : 38).	1805 c. - aujourd'hui.
2	580G11C4	1.1.2.71	TCF blanche vitrifiée	bol	4	4	4.1.3.3	Alimentation, vaisselle de table	F	Fragments de rebord et de panse de bol de dimensions variées. Ils possèdent tous un décor identique. Décor moulé en relief sur le rebord extérieur - motif géométrique. De type White Granite. Datation production estimée : 1840 c - 1999 c. (# enregistrement : 2).	1840 c - 1999 c
4	580G11C4	1.1.2.71	TCF blanche vitrifiée	comptier ?	1	1	4.1.3.4	Alimentation, vaisselle de service	I	Partie de ce qui semble être un comptier sans pied. En forme de bol évasé et bas. Surface extérieure ondulée. Rebord ondulé. Décor moulé en relief sur la surface extérieure à motif géométrique de type arches. Inscription imprimée noire sur le fond : « [...] (Armoiries - lion et licorne debout)/ST JOHNS. P.Q. ». Produit par la St Johns Chinaware Company. De type White Granite. Datation production estimée : 1873 po - 1895 c. (# enregistrement : 4).	1873 po - 1895 c
3	580G11C4	1.1.2.71	TCF blanche vitrifiée	contenant	1	1	4.99	Consommation ind.	F	Fragment de rebord évasé. Cuvette ? De type White Granite. Datation production estimée : 1840 c - 1999 c. (# enregistrement : 3).	1840 c - 1999 c
31	580G11C4	1.2.1	Grès grossier	contenant	4	0	4.99	Consommation ind.	F	Petits fragments plats et courbes. Rejet de production ? (# enregistrement : 31).	
27	580G11C4	1.2.1.991	GG glaç saline-général	contenant	2	1	4.10	Entreposage ind.	F	Fragment de panse. Objet cylindrique. (# enregistrement : 27).	
36	580G11C4	2.2.1.1	Verre teinté rég. vert	bouteille	4	1	4.10	Entreposage ind.	F	Fragment de base, de corps et d'épaule. NB. ÉLAGUÉ : 4 sur 4. Datation production estimée : 1800 c - 1930 c. (# enregistrement : 36).	1800 c - 1930 c
23	580G11C4	2.2.1.1	Verre teinté rég. vert	vitre	1	0	4.7.1.1	Matériaux de base-vitre	F	(# enregistrement : 23)	

Inventaire des artefacts et écofacts
Surveillance archéologique LHN Canal-de-Chambly (580G), secteur Saint-Jean

Date : 2019-2020

No de permis : 19-PATR-04

Patrimoine Experts S.E.N.C.

Archéologues : Yanik Blouin, Tatum Milmore et Mathieu Mercier Gingras

Analyse de la culture matérielle : Melissa Labonté-Leclerc

No Inv.	Op/Ss-op/Lot	Code matériau	Matériau	Objet	N ^{bre} art.	N ^{bre} obj.	Code fonct.	Fonction	Intégrité	Commentaire	Datation
37	580G11C4	2.2.1.1	Verre teinté rég. vert	vitre	2	0	4.7.1.1	Matériaux de base-vitre	F	NB. ÉLAGUÉ : 2 sur 2. (# enregistrement : 37).	
25	580G11C4	2.2.1.4	Verre teinté rég. bleu	bouteille	3	1	4.10	Entreposage ind.	F	Fragments d'épaule et de corps. Datation production estimée : 1800 c - 1930 c. (# enregistrement : 25).	1800 c - 1930 c
5	580G11C4	2.3.1.1	V col transp vert foncé	Bouteille à boisson alcoolisée	1	1	4.2.1.2	Boissons, conserv./entreposage	F	Base d'une bouteille cylindrique. Talon renflé et point d'appui arrondi. Cul sphérique. Datation production estimée : 1800 c - 1925 c. (# enregistrement : 5).	1800 c - 1925 c
26	580G11C4	2.3.1.1	V col transp vert foncé	bouteille à gin	2	1	4.2.1.2	Boissons, conserv./entreposage	F	Fragments d'épaule et de corps. Bouteille carrée. (# enregistrement : 26).	
24	580G11C4	5.1.1	Os	ossement	1	0	6.1.1.1	Mammifères	F	Fragment de côte de gros mammifère. (# enregistrement : 24).	
39	580G11C4	5.1.4	Coquille	coquillage	2	2	6.1.2	Mollusques	I	Deux coquillages de mollusque. Moule d'eau douce. NB. ÉLAGUÉ : 2 sur 2. (# enregistrement : 39).	
77	580G11C4	5.1.4	Coquille	coquillage	1	0	6.1.2	Mollusques	F	NB. ÉLAGUÉ : 1 sur 1. (# enregistrement : 77).	
43	580G11C5	1.1.2.71	TCF blanche vitrifiée	assiette	3	2	4.1.3.3	Alimentation, vaisselle de table	F	Un fragment de marli à pans. Décor moulé en relief à motif ondulé sur le marli. Deux fragments de fond sur pied annulaire. De type White Granite. Datation matériau : 1840 c - aujourd'hui. (# enregistrement : 43).	1840 c - aujourd'hui.
52	580G11C5	1.1.2.71	TCF blanche vitrifiée	assiette	1	1	4.1.3.3	Alimentation, vaisselle de table	F	Fragment de marli. Décor moulé en relief à motif céréalier - blé. De type White Granite. Datation matériau : 1840 c - aujourd'hui. (# enregistrement : 52).	1840 c - aujourd'hui.
40	580G11C5	1.1.2.71	TCF blanche vitrifiée	assiette	3	3	4.1.3.3	Alimentation, vaisselle de table	F	Fragments d'assiette. Marli oblique avec décor à pans. Bouge peu profond. Sur pied annulaire. Un fragment avec inscription imprimée en noir sur le fond : « STONE CHINAWARE CO. /(armoiries - lion et licorne debout)/[...] ». De type White Granite. Datation production estimée : 1873 po - 1895 c. (# enregistrement : 40).	1873 po - 1895 c
46	580G11C5	1.1.2.71	TCF blanche vitrifiée	bol	24	4	4.1.3.3	Alimentation, vaisselle de table	I	Fragments de rebords, de fonds et de panes. Certains fragments sont jointifs. Décor moulé en relief sur la surface extérieure à motif géométrique (arche) et floral. Bol de dimensions variées. Inscription imprimée sur le fond : « STONE CHINAWARE CO. /(armoiries - lion et licorne debout)/ST JOHNS P.Q. ». Produit par la St Johns Chinaware Company. De type White Granite. Datation production estimée : 1873 po - 1895 c. (# enregistrement : 46).	1873 po - 1895 c
53	580G11C5	1.1.2.71	TCF blanche vitrifiée	bol	1	1	4.1.3.3	Alimentation, vaisselle de table	F	Fragment de rebord. Décor moulé en relief sur le rebord extérieur à motif indéterminé. De type White Granite. Datation matériau : 1840 c - aujourd'hui. (# enregistrement : 53).	1840 c - aujourd'hui.
41	580G11C5	1.1.2.71	TCF blanche vitrifiée	soucoupe	6	2	4.1.3.3	Alimentation, vaisselle de table	F	Fragments de marli de soucoupe. Soucoupe en forme de calotte. Bouge à cannelure. Rebord intérieur avec décor moulé en relief à motif céréalier - blé. Certains fragments sont jointifs. De type White Granite. Datation matériau : 1840 c - aujourd'hui. (# enregistrement : 41).	1840 c - aujourd'hui.
42	580G11C5	1.1.2.71	TCF blanche vitrifiée	soucoupe	1	1	4.1.3.3	Alimentation, vaisselle de table	F	Fragment de rebord. Soucoupe en forme de calotte. Bouge à cannelure. De type White Granite. Datation matériau : 1840 c - aujourd'hui. (# enregistrement : 42).	1840 c - aujourd'hui.
44	580G11C5	1.1.2.71	TCF blanche vitrifiée	compotier ?	5	1	4.1.3.4	Alimentation, vaisselle de service	I	Partie de ce qui semble être un compotier sans pied. En forme de bol évasé et bas. Surface extérieure ondulée. Rebord ondulé. Décor moulé en relief sur la surface extérieure à motif géométrique de type arches. Inscription imprimée noire sur le fond : « [STONE CHIN]AWARE CO. (armoiries - lion et licorne debout)/[...] ». Produit par la St Johns Chinaware Company. De type White Granite. Datation production estimée : 1873 po - 1895 c. (# enregistrement : 44).	1873 po - 1895 c
45	580G11C5	1.1.2.71	TCF blanche vitrifiée	contenant	2	1	4.1.3.99	Alimentation, absorption ind.	F	Rebords ondulés. Décor moulé en relief sur la surface extérieure à motif géométrique de type arches. De type White Granite. Datation matériau : 1840 c - aujourd'hui. (# enregistrement : 45).	1840 c - aujourd'hui.

Inventaire des artéfacts et écofacts
Surveillance archéologique LHN Canal-de-Chambly (580G), secteur Saint-Jean

Date : 2019-2020

No de permis : 19-PATR-04

Patrimoine Experts S.E.N.C.

Archéologues : Yanik Blouin, Tatum Milmore et Mathieu Mercier Gingras

Analyse de la culture matérielle : Melissa Labonté-Leclerc

No Inv.	Op/Ss-op/Lot	Code matériau	Matériau	Objet	N ^{bre} art.	N ^{bre} obj.	Code fonct.	Fonction	Intégrité	Commentaire	Datation
50	580G11C5	1.1.2.71	TCF blanche vitrifiée	contenant	4	3	4.1.3.99	Alimentation, absorption ind.	F	Fragments de fond. Inscription imprimée noire sur le fond « STONE CHINAWARE CO. / (armoiries - lion et licorne debout) / ST JOHNS P.Q. ». Produit par la St Johns Chinaware Company. De type White Granite. Datation production estimée : 1873 po - 1895 c. (# enregistrement : 50).	1873 po - 1895 c
47	580G11C5	1.1.2.71	TCF blanche vitrifiée	cuvette	4	2	4.5.2	Hygiène	F	Fragments de rebord évasé. Objet circulaire de grand format. De type White Granite. Datation matériau : 1840 c - aujourd'hui. (# enregistrement : 47).	1840 c - aujourd'hui.
48	580G11C5	1.1.2.71	TCF blanche vitrifiée	contenant	23	20	4.99	Consommation ind.	F	Fragments de rebord, de panse et de fond. Objets variés. De type White Granite. Datation matériau : 1840 c - aujourd'hui. (# enregistrement : 48).	1840 c - aujourd'hui.
49	580G11C5	1.1.2.71	TCF blanche vitrifiée	contenant	1	1	4.99	Consommation ind.	F	Un fragment d'anse. Format moyen. Stylisé. De type « White granite ». Datation matériau : 1840 c - aujourd'hui. (# enregistrement : 49).	1840 c - aujourd'hui.
51	580G11C5	1.1.2.71	TCF blanche vitrifiée	contenant	4	1	4.99	Consommation ind.	F	Fragment. Décor moulé en relief à motif végétal sur la paroi extérieure et bande. De type White Granite. Datation matériau : 1840 c - aujourd'hui. (# enregistrement : 51).	1840 c - aujourd'hui.
56	580G11C5	3.1.1	Métaux et alliages ferreux	objet indéterminé	2	2	7.1	Indéterminé	F	Deux tiges de métal de section carré et rectangulaire. L'une des tiges est enroulée. Ne semble pas être des tiges de clous. NB. ÉLAGUÉ : 2 sur 2. (# enregistrement : 56).	
57	580G11C5	3.1.1	Métaux et alliages ferreux	objet indéterminé	2	2	7.1	Indéterminé	F	Sans forme apparente. Concrétion. NB. ÉLAGUÉ : 2 sur 2. (# enregistrement : 57).	
58	580G11C5	3.1.1.1	Fer ind	clou	1	1	4.7.2.3	Fixations-clous	C	Clou corrodé. Semble avoir une tige carrée ou rectangulaire, mais cela est peut-être dû à la corrosion, NB. ÉLAGUÉ : 1 sur 1. (# enregistrement : 58).	
54	580G11C5	5.1.4	Coquille	coquillage	16	0	6.1.2	Mollusques	F	Coquille de mollusque de type moule d'eau douce. Certains sont complets. NB. ÉLAGUÉ : 16 sur 16. (# enregistrement : 54).	
55	580G11C5	5.1.4	Coquille	coquillage	1	0	6.1.2	Mollusques	F	Coquille de mollusque indéterminé. NB. ÉLAGUÉ : 1 sur 1. (# enregistrement : 55).	
67	580G11C6	1.1.1.32	TCG locale glaçure verte	terrine	1	1	4.1.1	Alimentation, préparation	F	Fragment de rebord. Objet évasé de forme tronconique. Datation matériau : 1665 c. - 1915 c., spécialement entre 1780 c. - 1835 c. (# enregistrement : 67).	
65	580G11C6	1.1.2.41	TCF argileuse blanche	pipe	1	1	4.2.2	Tabac	F	Fragment de tuyau de pipe. (# enregistrement : 65).	
72	580G11C6	1.1.2.55	TCF glaçure bleutée	contenant	1	1	4.99	Consommation ind.	F	Fragment courbe. Décor bleu indéterminé près de la base. Datation matériau : 1820 c - 1840 c.. (# enregistrement : 72).	1820 c - 1840 c.
75	580G11C6	1.1.2.61	TCF blanche	assiette	1	1	4.1.3.3	Alimentation, vaisselle de table	F	Fragment de marli. Décor moulé en relief de type Shell edge, mais non peint. Rebord droit sans ondulation. Datation production estimée : 1835 c - 1870 c. (# enregistrement : 75).	1835 c - 1870 c
71	580G11C6	1.1.2.61	TCF blanche	soucoupe	1	1	4.1.3.3	Alimentation, vaisselle de table	F	Fragment de rebord. Décor à l'éponge ouverte à motif bleu. Datation production estimée : 1860 c - 1935 c. (# enregistrement : 71).	1860 c - 1935 c
73	580G11C6	1.1.2.61	TCF blanche	contenant	2	2	4.1.3.99	Alimentation, absorption ind.	F	Un fragment de rebord d'un objet circulaire et un fragment de marli concave. Décor imprimé bleu pâle sous la glaçure à motif floral et géométrique. Objets différents. Datation production estimée : 1820 c - 1865 c. (# enregistrement : 73).	1820 c - 1865 c
69	580G11C6	1.1.2.71	TCF blanche vitrifiée	assiette	1	1	4.1.3.3	Alimentation, vaisselle de table	F	Fragment de fond sur pied annulaire. Bouge à cannelure. Inscription imprimée en noir sur le fond : « STONE CHINAWARE [CO.] ». Produit par la St Johns Chinaware Company. De type White Granite. Datation matériau : 1840 c - aujourd'hui. (# enregistrement : 69).	

Inventaire des artefacts et écofacts
Surveillance archéologique LHN Canal-de-Chambly (580G), secteur Saint-Jean

Date : 2019-2020
 No de permis : 19-PATR-04
 Patrimoine Experts S.E.N.C.

Archéologues : Yanik Blouin, Tatum Milmore et Mathieu Mercier Gingras
 Analyse de la culture matérielle : Melissa Labonté-Leclerc

No Inv.	Op/Ss-op/Lot	Code matériau	Matériau	Objet	N ^{bre} art.	N ^{bre} obj.	Code fonct.	Fonction	Intégrité	Commentaire	Datation
74	580G11C6	1.1.2.71	TCF blanche vitrifiée	contenant	8	8	4.99	Consommation ind.	F	Fragments de rebord, de panse et de fond. Objets variés. De type White Granite. Datation matériau : 1840 c - aujourd'hui. (# enregistrement : 74).	1840 c - aujourd'hui.
70	580G11C6	1.1.2.991	TCF glaçure avec	contenant	1	1	4.10	Entreposage ind.	F	Un fragment épais. Trace de glaçure. Pâte grise. Probablement GG avec enduit Albany. (# enregistrement : 70).	
68	580G11C6	1.2.1.81	GG Derbyshire 3	bouteille à cirage	2	1	4.9	Entretien	F	Fragments jointifs d'une extrémité. Datation matériau : 1800 c - 1875 c. (# enregistrement : 68).	
76	580G11C6	2.2.1.1	Verre teinté rég. vert	bouchon	1	1	4.10	Entreposage ind.	C	Bouchon complet. Tenon légèrement tronconique avec surface polie. Sans colle. Le bouton est à tête plate avec rebord en biseau. Tête plate, rectangulaire et verticale. Datation production estimée : 1800 c - 1930 c. (# enregistrement : 76).	1800 c - 1930 c
66	580G11C6	2.2.1.1	Verre teinté rég. vert	vitre	1	0	4.7.1.1	Matériaux de base-vitre	F	(# enregistrement : 66)	
64	580G11C6	3.1.1.12	Fer laminé	clou	1	1	4.7.2.3	Fixations-clous	C	Clou découpé. Corrodé. 4 1/2 pouces. (# enregistrement : 64).	
63	580G11C6	5.1.1	Os	ossement	1	0	6.1.1.1	Mammifères	F	Fragment d'os de mammifère. (# enregistrement : 63).	
62	580G11C6	5.1.4	Coquille	coquillage	23	0	6.1.2	Mollusques	F	Coquille de mollusque de type moule d'eau douce. Certains sont complets. (# enregistrement : 62).	
79	580G11C99	2.2.1.4	Verre teinté rég. bleu	bouteille	1	1	4.10	Entreposage ind.	F	Fragment courbe de corps. NB. ÉLAGUÉ : 1 sur 1. Datation production estimée : 1800 c - 1930 c. (# enregistrement : 79).	1800 c - 1930 c
81	580G11C99	3.1.1	Métaux et alliages ferreux	objet indéterminé	1	1	4.7.2.99	Quincaillerie d'architecture ind.	C	Objet complexe. Boulon avec écrou carré. L'une des deux extrémités est un œillet. Présence d'une rondelle. À travers l'œillet, on retrouve une barre. NB. ÉLAGUÉ : 1 sur 1. (# enregistrement : 81).	
80	580G11C99	3.1.1.1	Fer ind	clou	1	1	4.7.2.3	Fixations-clous	I	Clou. NB. ÉLAGUÉ : 1 sur 1. (# enregistrement : 80).	
98	580G11F6	1.1.1.32	TCG glaçure verte locale	contenant	1	0	4.99	Consommation ind.	F	Fragment de pâte avec glaçure vert. Datation matériau : 1665 c. - 1915 c., spécialement entre 1780 c. - 1835 c. (# enregistrement : 98).	
96	580G11F6	1.1.2.31	Creamware	contenant	1	0	4.99	Consommation ind.	F	Petit fragment courbe. Très pâle. Datation matériau : 1762 po - 1840 c. (# enregistrement : 96).	
97	580G11F6	1.1.2.41	TCF argileuse blanche	contenant	1	0	4.2.2	Tabac	F	Petit fragment de tuyau de pipe. (# enregistrement : 97).	
95	580G11F6	1.1.2.51	Pearlware	soucoupe	1	1	4.1.3.3	Alimentation, vaisselle de table	F	Petit fragment de bouge et pied annulaire. Présence d'un décor peint polychrome (utilisation accrue du bleu de cobalt) sous la glaçure, à l'intérieur. Motif floral bleu de cobalt, vert, brun et jaune. Mince. Similaire à < # 95 (4A6) ; # 154 (4B3)>. Datation production estimée : 1815 c - 1830 c. (# enregistrement : 95).	1815 c - 1830 c
94	580G11F6	1.1.2.51	Pearlware	pot de chambre	1	1	4.5.1	Excrétion	F	Fragment d'aile et de panse globulaire d'un pot de chambre. Présence d'un décor peint polychrome (utilisation accrue du bleu de cobalt) sous la glaçure, sur l'aile et la panse extérieure. Motif floral orange brûlé, vert, brun et bleu de cobalt. Glaçure très bleutée. Datation production estimée : 1815 c - 1830 c. (# enregistrement : 94).	1815 c - 1830 c
99	580G11F6	1.2.1.79	GG glaç saline brune	contenant	1	0	4.99	Consommation ind.	F	Un fragment courbe. Semble être du type Nottingham (1690 c - 1815 c, spécialement entre 1715 c - 1785 c.). (# enregistrement : 99).	
92	580G11F6	2.2.1.1	Verre teinté rég. vert	vitre	1	0	4.7.1.1	Matériaux de base-vitre	F	Petit fragment de vitre plat. (# enregistrement : 92).	
93	580G11F6	3.1.1.12	Fer laminé	clou	1	1	4.7.2.3	Fixations-clous	I	Tige de clou découpé. Datation production estimée : 1800 c - 1899 c. (# enregistrement : 93).	1800 c - 1899 c

Inventaire des artefacts et écofacts
Surveillance archéologique LHN Canal-de-Chambly (580G), secteur Saint-Jean

Date : 2019-2020

No de permis : 19-PATR-04

Patrimoine Experts S.E.N.C.

Archéologues : Yanik Blouin, Tatum Milmore et Mathieu Mercier Gingras

Analyse de la culture matérielle : Melissa Labonté-Leclerc

No Inv.	Op/Ss-op/Lot	Code matériau	Matériau	Objet	N ^{bre} art.	N ^{bre} obj.	Code fonct.	Fonction	Intégrité	Commentaire	Datation
100	580G11F6	7.7	Fer et cuir	objet indéterminé	1	1	4.99	Consommation ind.	F	Morceau de cuir carré d'environ 9 cm de largeur et longueur. Présence de clou sur le long d'un des côtés. (# enregistrement : 100).	
104	580G11F7	1.1.1.106	TCG n-e Angleterre 2	contenant	1	0	4.99	Consommation ind.	F	Très petit fragment de fond plat. Datation matériau : 1750 c - 1899 c. (# enregistrement : 104).	1750 c - 1899 c.
103	580G11F7	1.1.2.41	TCF argileuse blanche	pipe	1	1	4.2.2	Tabac	F	Fragment de tuyau de pipe. Présence d'enduit jaune brunâtre. (# enregistrement : 103).	
106	580G11F7	1.1.2.51	Pearlware	contenant	1	0	4.1.3.99	Alimentation, absorption ind.	F	Un fragment de fond plat sans pied. Sans décor apparent. Datation matériau : 1775 c. - 1830 c. (# enregistrement : 106).	1775 c. - 1830 c.
105	580G11F7	1.1.2.51	Pearlware	contenant	1	0	4.99	Consommation ind.	F	Un fragment de fond plat. Décor peint bleu à motif floral. Inscription indéterminée en creux sur le fond : « ... ». Datation production estimée : 1815 c - 1830 c. (# enregistrement : 105).	1815 c - 1830 c
107	580G11F7	1.1.2.55	TCF glaçure bleutée	assiette	1	0	4.1.3.3	Alimentation, vaisselle de table	F	Un fragment d'assiette. Pied annulaire. Bouge oblique. Probablement, décor Shell edge. Datation matériau : 1820 c - 1840 c. (# enregistrement : 107).	1820 c - 1840 c.
101	580G11F7	3.1.1.11	Fer forgé	clou	1	1	4.7.2.3	Fixations-clous	E	Clou forgé entier d'environ 7,5 cm de longueur. Datation matériaux : 16es. - 19es., mais surtout avant ca 1830. (# enregistrement : 101).	
102	580G11F7	5.1.1	Os	ossement	1	0	6.1.1.1	Mammifères	F	Fragment d'os de mammifère moyen ou grand. (# enregistrement : 102).	
108	580G11F7	5.5.7	Cuir	objet indéterminé	2	0	7.1	Indéterminé	F	Fragments de cuir indéterminé. Sans forme apparente. (# enregistrement : 108).	
261	580G11G4	1.1.1	Terre cuite grossière	contenant	2	1	7.1	Indéterminé	F	Fragments de panse. Engobe blanc à l'intérieur dans le style « Angleterre du NE ». Peut-être Britannique ou nord-américain. Altération au dos. Objet de consommation ou rejet de production. (# enregistrement : 261).	
256	580G11G4	1.1.1.32	TCG locale glaçure verte	terraine	1	1	4.1.1	Alimentation, préparation	F	Fragment de rebord. Datation matériau : 1665 c. - 1915 c., spécialement entre 1780 c. - 1835 c.. (# enregistrement : 256).	
253	580G11G4	1.1.2.61	TCF blanche	assiette	1	1	4.1.3.3	Alimentation, vaisselle de table	F	Fragment de rebord. Présence d'un décor imprimé flow blue sur l'intérieur du marli. Motif indéterminé. Datation production estimée : 1845 c - 1930 c. (# enregistrement : 253).	1845 c - 1930 c
255	580G11G4	1.1.2.71	TCF blanche vitrifiée	contenant	1	1	4.99	Consommation ind.	F	Fragment de rebord. Datation matériau : 1840 c - aujourd'hui. (# enregistrement : 255).	1840 c - aujourd'hui.
252	580G11G4	1.1.2.91	TCF jaune glaçure claire	bol ou tasse	1	1	4.1.3.3	Alimentation, vaisselle de table	F	Fragment de base d'un bol ou d'une tasse. Datation matériau : 1830 c - 1945 c. (# enregistrement : 252).	1830 c - 1945 c.
258	580G11G4	1.2.1	Grès grossier	cale	1	0	1.4.1.1	Argile, outils	C	Support pour cuisson céramique. Support de forme irrégulière et unique. Morceau d'argile pressé à la main. Matériel d'enfournement. Datation production estimée : 1840 po - 1925 c. (# enregistrement : 258).	1840 po - 1925 c
116	580G11G4	1.2.1.101	GG glaç sal et Albany	contenant	1	0	1.4.1.4	Argile, techno-témoin	F	Fragment plat. Rejet de cuisson. Enduit Albany à l'intérieur. Corps beige. Datation production estimée : 1840 po - 1925 c. (# enregistrement : 116).	1840 po - 1925 c
257	580G11G4	1.2.1.101	GG glaç sal et Albany	couvercle de jarre	1	1	1.4.1.4	Argile, techno-témoin	F	Fragment de couvercle. Grand et épais. Pâte beige jaunâtre. Enduit Albany brun au centre. Manque la glaçure saline sur l'aile et à l'intérieur du couvercle. Ou peut-être problème de cuisson pour la glaçure saline. A seulement reçu une cuisson ? Rejet de production. Datation production estimée : 1840 po - 1925 c. (# enregistrement : 257).	1840 po - 1925 c
260	580G11G4	1.2.1.101	GG glaç sal et Albany	couvercle de jarre	1	1	1.4.1.4	Argile, techno-témoin	F	Fragment de rebord d'aile d'un couvercle. Fine glaçure au sel. Rejet de production. Datation production estimée : 1840 po - 1925 c. (# enregistrement : 260).	1840 po - 1925 c

Inventaire des artefacts et écofacts
Surveillance archéologique LHN Canal-de-Chambly (580G), secteur Saint-Jean

Date : 2019-2020

No de permis : 19-PATR-04

Patrimoine Experts S.E.N.C.

Archéologues : Yanik Blouin, Tatum Milmore et Mathieu Mercier Gingras

Analyse de la culture matérielle : Melissa Labonté-Leclerc

No Inv.	Op/Ss-op/Lot	Code matériau	Matériau	Objet	N ^{bre} art.	N ^{bre} obj.	Code fonct.	Fonction	Intégrité	Commentaire	Datation
259	580G11G4	1.2.1.101	GG glaç sal et Albany	jarre	6	4	1.4.1.4	Argile, techno-témoin	F	Fragments de jarre à ouverture large. Défaut de fabrication. Rebut de production. Datation production estimée : 1840 po - 1925 c. (# enregistrement : 259).	1840 po - 1925 c
115	580G11G4	1.2.1.101	GG glaç sal et Albany	contenant	1	1	4.99	Consommation ind.	F	Fragment de paroi courbe. Datation matériau : 1810 c - 1930 c, spécialement après 1850 c. (# enregistrement : 115).	1810 c - 1930 c, spécialement après 1850 c.
254	580G11G4	1.2.1.91	GG Bristol	bouteille	1	1	4.10	Entreposage ind.	F	Fragment de corps courbe. Datation matériau : 1835 c - 1950 c, spécialement avant 1900 c. (# enregistrement : 254).	1835 c - 1950 c, spécialement avant 1900 c.
264	580G11G4	2.2.1.1	Verre teinté rég. vert	bouteille	1	1	4.10	Entreposage ind.	F	Fragment de col. (# enregistrement : 264).	
118	580G11G4	2.2.1.1	Verre teinté rég. vert	contenant	1	0	4.99	Consommation ind.	F	Petit fragment de corps à pans. Datation production estimée : 1800 c - 1925 c. (# enregistrement : 118).	1800 c - 1925 c
119	580G11G4	2.2.1.3	Verre teinté rég. turquoise	isolateur électrique	1	1	1.9	Électricité	C	Isolateur de type ogive avec intérieur fileté. Datation production estimée : 1870 c - 1945 c. (# enregistrement : 119).	1870 c - 1945 c
262	580G11G4	2.3.1.1	V col transp vert foncé	Bouteille à boisson alcoolisée	5	4	4.2.1.2	Boissons, conserv./entreposage	F	Quatre fragments de base de bouteille à alcool et un fragment de col renflé. Talon droit. (# enregistrement : 262).	
117	580G11G4	2.3.1.1	V col transp vert foncé	bouteille à gin	2	2	4.2.1.2	Boissons, conserv./entreposage	F	Deux goulots de bouteille à gin. Bouteille soufflée. Lèvre rabattue. Col court légèrement évasé vers le bas. Amorce d'épaule. (# enregistrement : 117).	
263	580G11G4	2.3.1.4	V col transp vert foncé autre	bouteille à gin	1	1	4.2.1.2	Boissons, conserv./entreposage	I	Base d'une bouteille de gin à corps plat. Carré aux coins arrondis. Corps s'amincit vers la base. Vert turquoise. Stries verticales sur la surface. Ligne de moule. Datation production estimée : 1865 c - 1925 c., spécialement entre 1875-1925 c. (# enregistrement : 263).	1865 c - 1925 c., spécialement entre 1875-1925 c
318	580G11G4	3.1.1	Métaux et alliages ferreux	clou à carvelle	3	3	4.7.2.3	Fixations-clous	I	Très long clou. NB. ÉLAGUÉ : 3 sur 3. (# enregistrement : 318).	
319	580G11G4	3.1.1.1	Fer ind	crampon	1	1	4.7.2.3	Fixations-clous	C	Crampon de chemin de fer. NB. ÉLAGUÉ : 1 sur 1. (# enregistrement : 319).	
114	580G11G4	3.1.1.11	Fer forgé	clou	1	1	4.7.2.3	Fixations-clous	E	Un clou forgé de 7,5 cm de long. Bien préservé. Datation production estimée : 1600 c - 1830 c. (# enregistrement : 114).	1600 c - 1830 c
316	580G11G4	3.1.1.12	Fer laminé	clou	1	1	4.7.2.3	Fixations-clous	C	Clou découpé. (# enregistrement : 316).	
317	580G11G4	3.1.1.13	Fer tréfilé	clou	1	1	4.7.2.3	Fixations-clous	C	Long clou tréfilé. (# enregistrement : 317).	
265	580G11G4	4.1.8	Silex	silex	1	0	6.3	Minéraux	F	Fragment de silex. (# enregistrement : 265).	
151	580G11G5	1	Céramique	cazette	1	1	1.4.1.1	Argile, outils	F	Accessoire d'enfournement. Rebord d'une gazette cylindrique en terre réfractaire. Pâte beige. (# enregistrement : 151).	
140	580G11G5	1	Céramique	colombin	2	2	1.4.1.1	Argile, outils	E	Boudin en argile. (# enregistrement : 140).	
152	580G11G5	1	Céramique	plaque d'enfournement	1	1	1.4.1.1	Argile, outils	C	Plaque d'enfournement similaire aux cazettes. Objet plat avec la surface comportant des rainures. Présence de glaçure à certains endroits. Terre réfractaire. Pâte beige avec inclusions. Pâte similaire au tuyau canalisation en grès. (# enregistrement : 152).	

Inventaire des artéfacts et écofacts
Surveillance archéologique LHN Canal-de-Chambly (580G), secteur Saint-Jean

Date : 2019-2020
 No de permis : 19-PATR-04
 Patrimoine Experts S.E.N.C.

Archéologues : Yanik Blouin, Tatum Milmore et Mathieu Mercier Gingras
 Analyse de la culture matérielle : Melissa Labonté-Leclerc

No Inv.	Op/Ss-op/Lot	Code matériau	Matériau	Objet	N ^{bre} art.	N ^{bre} obj.	Code fonct.	Fonction	Intégrité	Commentaire	Datation
150	580G11G5	1	Céramique	trépied	1	1	1.4.1.1	Argile, outils	C	Support d'enfournement de type trépied (colifichet). Trois branches reliées à un centre circulaire. Branche d'un pouce. Pour la cuisson de petits objets. Inscriptions moulées en relief au centre : « au recto : "1" ; au verso : "& Co/1" ». Datation production estimée : 1863 c - aujourd'hui. (# enregistrement : 150).	1863 c - aujourd'hui
164	580G11G5	1	Céramique	trépied	1	1	1.4.1.1	Argile, outils	I	Support d'enfournement de type trépied (colifichet). Trois branches reliées ensemble. Branche de la forme d'un losange. Longueur indéterminée. Datation production estimée : 1863 c - aujourd'hui. (# enregistrement : 164).	1863 c - aujourd'hui
130	580G11G5	1	Céramique	bille	1	1	5.7	Jeux et divertissements	E	Bille entière en céramique. Pâte rouge. (# enregistrement : 130).	
131	580G11G5	1	Céramique	objet indéterminé	1	0	7.1	Indéterminé	F	Fragment légèrement courbe. Rejet de cuisson. PC ou TCF vitrifiée. (# enregistrement : 131).	
128	580G11G5	1.1.1.106	TCG n-e Angleterre 2	contenant	2	1	4.99	Consommation ind.	F	Rebord d'un objet circulaire à lèvre arrondie. Engobe blanc à l'intérieur. Paroi relativement mince. Fragments jointifs. Datation matériau : 1750 c - 1899 c. (# enregistrement : 128).	1750 c - 1899 c.
139	580G11G5	1.1.1.111	TCG avec engobe et glaçure	terrine	3	2	1.4.1.4	Argile, techno-témoin	F	Fabrication locale d'inspiration Angleterre du Nord-Est. Engobe à l'intérieur. Semble être des rejets de production, mais pourraient être des objets altérés. (# enregistrement : 139).	
155	580G11G5	1.1.1.32	TCG locale glaçure verte	contenant	1	1	4.1.3.99	Alimentation, absorption ind.	F	Rebord d'un contenant avec rebord ourlé vers le haut. Glaçure verte. Datation matériau : 1665 c. - 1915 c., spécialement entre 1780 c. - 1835 c. (# enregistrement : 155).	
154	580G11G5	1.1.2.51	Pearlware	soucoupe	1	1	4.1.3.3	Alimentation, vaisselle de table	F	Fragment de rebord et bouge d'une soucoupe de la forme d'une calotte. Présence d'un décor peint polychrome (utilisation accrue du bleu de cobalt) sous la glaçure, à l'intérieur. Motif floral bleu de cobalt, vert, brun et jaune. Lèvre peinte en bleu. Paroi mince. Similaire à < # 95 (4A6) ; # 154 (4B3)>. Datation production estimée : 1815 c - 1830 c. (# enregistrement : 154).	1815 c - 1830 c
161	580G11G5	1.1.2.51	Pearlware	contenant	1	1	4.99	Consommation ind.	F	Fragment courbe avec décor peint polychrome (utilisation accrue du bleu de cobalt) sur la surface extérieure. Motif foral bleu et vert. Datation production estimée : 1815 c - 1830 c. (# enregistrement : 161).	1815 c - 1830 c
165	580G11G5	1.1.2.55	TCF glaçure bleutée	assiette	1	1	4.1.3.3	Alimentation, vaisselle de table	F	Gros fragment d'une assiette. Décor moulé et peint bleu de type Shell edge à motif néoclassique. Pied fraisé. Datation production estimée : 1800 c - 1835 c. (# enregistrement : 165).	1800 c - 1835 c
144	580G11G5	1.1.2.55	TCF glaçure bleutée	tasse ?	1	1	4.1.3.3	Alimentation, vaisselle de table	F	Fragment de rebord. Décor imprimé bleu foncé de type « negative print » sur la surface extérieure et intérieure. Motif paysagé indéterminé sur l'extérieur et motif floral sur le rebord intérieur. Datation production estimée : 1820 c - 1840 c. (# enregistrement : 144).	1820 c - 1840 c
129	580G11G5	1.1.2.61	TCF blanche	contenant	1	1	4.99	Consommation ind.	F	Fragment courbe avec décor imprimé sous la glaçure situé sur la surface extérieure. Motif bleu pâle à décor paysagé indéterminé. Datation production estimée : 1818 po - 1865 c. (# enregistrement : 129).	1818 po - 1865 c
145	580G11G5	1.1.2.71	TCF blanche vitrifiée	assiette	1	1	4.1.3.3	Alimentation, vaisselle de table	F	Fragment de fond d'assiette sur pied annulaire arrondi. Décor imprimé noir sur le fond. Motif floral. Beaucoup d'espace blanc. Datation production estimée : 1840 c - 1875 c. (# enregistrement : 145).	1840 c - 1875 c
123	580G11G5	1.2.1.101	GG glaç sal et Albany	contenant	1	1	1.4.1.4	Argile, techno-témoin	F	Rejet de cuisson. Pâte beige. Enduit Albany à l'intérieur. La glaçure saline est inégale. Datation production estimée : 1840 po - 1925 c. (# enregistrement : 123).	1840 po - 1925 c
138	580G11G5	1.2.1.101	GG glaç sal et Albany	contenant	20	16	1.4.1.4	Argile, techno-témoin	F	Fragments de fonds et de panses d'objets variés. Rebut de production. Cuisson mal effectuée, enduit mal appliqué et problème de glaçure au sel. Datation production estimée : 1840 po - 1925 c. (# enregistrement : 138).	1840 po - 1925 c
147	580G11G5	1.2.1.101	GG glaç sal et Albany	contenant	7	7	1.4.1.4	Argile, techno-témoin	F	Fragments de panses et fonds. Rebut de production. Glaçure saline qui a mal adhéré et enduit Albany non uniforme. Objets différents. Datation production estimée : 1840 po - 1925 c. (# enregistrement : 147).	1840 po - 1925 c

Inventaire des artefacts et écofacts
Surveillance archéologique LHN Canal-de-Chambly (580G), secteur Saint-Jean

Date : 2019-2020
 No de permis : 19-PATR-04
 Patrimoine Experts S.E.N.C.

Archéologues : Yanik Blouin, Tatum Milmore et Mathieu Mercier Gingras
 Analyse de la culture matérielle : Melissa Labonté-Leclerc

No Inv.	Op/Ss-op/Lot	Code matériau	Matériau	Objet	N ^{bre} art.	N ^{bre} obj.	Code fonct.	Fonction	Intégrité	Commentaire	Datation
156	580G11G5	1.2.1.101	GG glaç sal et Albany	contenant	1	1	1.4.1.4	Argile, techno-témoin	F	Fragment de base d'un objet cylindrique. Enduit Albany à l'intérieur. Rejet de production. Datation production estimée : 1840 po - 1925 c. (# enregistrement : 156).	1840 po - 1925 c
135	580G11G5	1.2.1.101	GG glaç sal et Albany	couvercle de jarre ou baratte	3	2	1.4.1.4	Argile, techno-témoin	F	Fragments de couvercle. L'un possède un enduit Albany sur le dôme. Glaçure saline. Pâte beige. Rebut de production. Datation production estimée : 1840 po - 1925 c. (# enregistrement : 135).	1840 po - 1925 c
146	580G11G5	1.2.1.101	GG glaç sal et Albany	couvercle de jarre ou baratte	1	1	1.4.1.4	Argile, techno-témoin	F	Fragment de couvercle. Grand. Rebut de production. Glaçure saline qui a mal adhéré. Pâte beige. Datation production estimée : 1840 po - 1925 c. (# enregistrement : 146).	1840 po - 1925 c
121	580G11G5	1.2.1.101	GG glaç sal et Albany	cruche	1	0	1.4.1.4	Argile, techno-témoin	F	Goulot d'une cruche. Pâte beige. Enduit Albany à l'intérieur. Semble avoir des défauts de fabrication. L'enduit à un aspect plissé. Datation production estimée : 1840 po - 1925 c. (# enregistrement : 121).	1840 po - 1925 c
136	580G11G5	1.2.1.101	GG glaç sal et Albany	cruche	1	1	1.4.1.4	Argile, techno-témoin	F	Fragment d'une anse de cruche. Rebut de production. Datation production estimée : 1840 po - 1925 c. (# enregistrement : 136).	1840 po - 1925 c
120	580G11G5	1.2.1.101	GG glaç sal et Albany	jarre	1	0	1.4.1.4	Argile, techno-témoin	F	Un fragment d'anse horizontal d'une jarre. Enduit Albany à l'intérieur. Semble être un rejet de cuisson. L'enduit est mat et décoloré, mince à certains endroits. La pâte est deux tons gris pâle vers l'extérieur et gris foncé au centre. Datation production estimée : 1840 po - 1925 c. (# enregistrement : 120).	1840 po - 1925 c
137	580G11G5	1.2.1.101	GG glaç sal et Albany	jarre	4	3	1.4.1.4	Argile, techno-témoin	F	Fragments de jarre à ouverture large. Deux de rebord et un fragment de panse jointif avec une anse de type oreille. Défaut de fabrication. Rebut de production. Datation production estimée : 1840 po - 1925 c. (# enregistrement : 137).	1840 po - 1925 c
149	580G11G5	1.2.1.101	GG glaç sal et Albany	jarre	2	2	1.4.1.4	Argile, techno-témoin	F	Fragments de panse de jarre. Marque bleue sur la surface extérieure. Probablement deux objets différents. Inscription estampée sur la paroi extérieure : « 5 ». Rejet de production. Enduit Albany aux couleurs dégradées brun au beige jaunâtre. Glaçure au sel mal adhère au niveau de la marque. Datation production estimée : 1840 po - 1925 c. (# enregistrement : 149).	1840 po - 1925 c
122	580G11G5	1.2.1.101	GG glaç sal et Albany	contenant	2	0	4.10	Entreposage ind.	F	Deux fragments de panse d'objets cylindriques. L'un des fragments comporte une marque ou un symbole indéterminé bleu sur la surface extérieure. Datation matériau : 1810 c - 1930 c, spécialement après 1850 c. (# enregistrement : 122).	1810 c - 1930 c, spécialement après 1850 c.
132	580G11G5	1.2.1.101	GG glaç sal et Albany	contenant	4	2	4.10	Entreposage ind.	F	Fragments de panse. Marque bleue à motif floral indéterminé sur la surface extérieure. Deux objets différents. Datation matériau : 1810 c - 1930 c, spécialement après 1850 c. (# enregistrement : 132).	1810 c - 1930 c, spécialement après 1850 c.
134	580G11G5	1.2.1.101	GG glaç sal et Albany	contenant	5	3	4.10	Entreposage ind.	F	Fragments de panse courbe. Deux objets différents. Trois ont un enduit Albany brun pâle et deux bruns foncés. Peut-être rejet de production. Datation matériau : 1810 c - 1930 c, spécialement après 1850 c. (# enregistrement : 134).	1810 c - 1930 c, spécialement après 1850 c.
133	580G11G5	1.2.1.101	GG glaç sal et Albany	cruche	1	1	4.10	Entreposage ind.	F	Goulot d'une cruche avec amorce d'anse. L'anse débute à même la lèvre du goulot. Enduit Albany très lisse et reluisant. Peut-être un rejet de production. Manque un peu de glaçure saline au niveau de la lèvre. Datation matériau : 1810 c - 1930 c, spécialement après 1850 c. (# enregistrement : 133).	1810 c - 1930 c, spécialement après 1850 c.
148	580G11G5	1.2.1.108	GG Albany	contenant	1	1	1.4.1.4	Argile, techno-témoin	F	Fragment de base d'un objet cylindrique. Enduit Albany à l'extérieur et à l'intérieur. Datation production estimée : 1840 po - 1925 c. (# enregistrement : 148).	1840 po - 1925 c
157	580G11G5	1.2.1.108	GG Albany	contenant	1	0	1.4.1.4	Argile, techno-témoin	F	Fragment de base d'un objet cylindrique. Enduit Albany à l'extérieur et à l'intérieur. Rejet de production. Datation production estimée : 1840 po - 1925 c. (# enregistrement : 157).	1840 po - 1925 c
158	580G11G5	1.99	Céramique altérée	contenant	1	0	7.1	Indéterminé	F	Un fragment altéré. Semble avoir un engobe à l'intérieur. TCG locale ? Rejet de production ou objet altéré. (# enregistrement : 158).	

Inventaire des artefacts et écofacts
Surveillance archéologique LHN Canal-de-Chambly (580G), secteur Saint-Jean

Date : 2019-2020

No de permis : 19-PATR-04

Patrimoine Experts S.E.N.C.

Archéologues : Yanik Blouin, Tatum Milmore et Mathieu Mercier Gingras

Analyse de la culture matérielle : Melissa Labonté-Leclerc

No Inv.	Op/Ss-op/Lot	Code matériau	Matériau	Objet	N ^{bre} art.	N ^{bre} obj.	Code fonct.	Fonction	Intégrité	Commentaire	Datation
127	580G11G5	2.2.1.1	Verre teinté rég. vert	bouteille	1	1	4.10	Entreposage ind.	F	Extrémité d'une bouteille. Col cylindrique droit avec extrémité de type champenoise. Bouteille soufflée. Ne semble pas avoir été réalisé avec la pince à finition. Datation production estimée : 1800 c - 1865 c. (# enregistrement : 127).	1800 c - 1865 c
125	580G11G5	2.3.1.1	V col transp vert foncé	Bouteille à boisson alcoolisée	1	1	4.2.1.2	Boissons, conserv./entreposage	F	Fragment de corps plat légèrement arrondi. Vert olive. (# enregistrement : 125).	
126	580G11G5	2.3.1.1	V col transp vert foncé	Bouteille à boisson alcoolisée	5	0	4.2.1.2	Boissons, conserv./entreposage	F	Fragments de corps cylindriques. Vert foncé. Datation production estimée : 1800 c - 1899 c. (# enregistrement : 126).	1800 c - 1899 c
124	580G11G5	2.3.1.4	V col transp vert foncé autre	bouteille à gin	1	1	4.2.1.2	Boissons, conserv./entreposage	F	Fragment de corps plat d'une bouteille carrée. Stries verticales sur la surface extérieure. Vert turquoise. Similaire à < # 124 (4B2) ; # 143 (4B2 tranchée sud de 4A600)>. Datation production estimée : 1865 c - 1925 c., spécialement entre 1875-1925 c. (# enregistrement : 124).	1865 c - 1925 c., spécialement entre 1875-1925 c
143	580G11G5	2.3.1.4	V col transp vert foncé autre	bouteille à gin	5	1	4.2.1.2	Boissons, conserv./entreposage	C	Petite bouteille à gin de forme carrée aux coins arrondis. Stries verticales sur la surface extérieure. Vert turquoise. Présence de ligne de moule. Similaire à < # 124 (4B2) ; # 143 (4B2 tranchée sud de 4A600)>. Datation production estimée : 1865 c - 1925 c., spécialement entre 1875-1925 c. (# enregistrement : 143).	1865 c - 1925 c., spécialement entre 1875-1925 c
159	580G11G5	3.1.1	Métaux et alliages ferreux	objet indéterminé	1	0	4.7.2.99	Quincaillerie d'architecture ind.	I	Objet en forme de « U ». Tige cylindrique. Semble fracturé à l'une de ses deux extrémités. (# enregistrement : 159).	
142	580G11G5	3.1.1	Métaux et alliages ferreux	tuyau	1	1	7.1	Indéterminé	C	Tuyau de métal cylindrique. Les deux extrémités sont filetées de l'extérieur. NB. ÉLAGUÉ : 1 sur 1. (# enregistrement : 142).	
141	580G11G5	3.1.1.12	Fer laminé	clou	1	1	4.7.2.3	Fixations-clous	C	Clou découpé de 3 pouces. (# enregistrement : 141).	
163	580G11G5	5.1.1	Os	cornillon	1	1	6.1.1.1	Mammifères	E	Un cornillon entier. (# enregistrement : 163).	
162	580G11G5	5.5.7	Cuir	retaille	1	0	1.5.6.2	Cuir, résidus	F	Retaille de cuir de forme triangulaire. Trace de découpe sur les arr. Cuir relativement épais. (# enregistrement : 162).	
166	580G11G5	5.5.7	Cuir	chaussure	1	1	4.4.3	Chaussures	I	Semelle de chaussure. Présence de trou dans la semelle. (# enregistrement : 166).	
153	580G11G5	5.5.7	Cuir	ceinture	1	1	4.4.5	Accessoires	I	Partie d'une ceinture de cuir. Décor ou surpiqûre incisée - lignes obliques situées sur les rebords. Présence de trois crans circulaires à ovale, non symétrique. (# enregistrement : 153).	
160	580G11G5	5.5.7	Cuir	objet indéterminé	2	2	7.1	Indéterminé	F	Fragments de cuir indéterminé. Sans forme apparente. L'un est rectangulaire - presque carré - plat relativement épais avec la présence de cinq trous. L'autre fragment semble avoir des coutures. Peut-être une section de chaussure. (# enregistrement : 160).	
111	580G11G7	1.1.2.71	TCF blanche vitrifiée	assiette	1	1	4.1.3.3	Alimentation, vaisselle de table	F	Fragment d'assiette au marli de type « plain and rounded ». Marli oblique, boudge peu profond et fond plat sur pied annulaire. De type White Granite. Datation production estimée : 1870 c - 1885 c. (# enregistrement : 111).	1870 c - 1885 c
112	580G11G7	3.1.1.1	Fer ind	clou	2	2	4.7.2.3	Fixations-clous	C	Deux clous découpés ou forgés. La tête semble forgée, mais les tiges sont peut-être découpées. Datation production estimée : 1600 c - 1899 c. (# enregistrement : 112).	1600 c - 1899 c
222	580G11J1	1.3.1.21	PC avec glaçure	test de glaçure	3	3	1.4.1.1	Argile, outils	E	Test de glaçure en forme de petit objet cylindrique. D'un côté, il semble y avoir un enduit Albany ou une glaçure brune et l'autre côté, une glaçure incolore. Tester. NB. ÉLAGUÉ : 2 sur 3. (# enregistrement : 222).	
218	580G11J1	1.3.1.21	PC avec glaçure	sanitaire	1	1	1.4.1.4	Argile, techno-témoin	F	Fragment d'un objet sanitaire. Inscription imprimée en noir sous la glaçure : « THE JAMES ROB[ERTSON]/ LIMITED / CENTRIPETA ». Rejet de production. Datation production estimée : 1892 po - 1969 an. (# enregistrement : 218).	1892 po - 1969 an

Inventaire des artéfacts et écofacts
Surveillance archéologique LHN Canal-de-Chambly (580G), secteur Saint-Jean

Date : 2019-2020

No de permis : 19-PATR-04

Patrimoine Experts S.E.N.C.

Archéologues : Yanik Blouin, Tatum Milmore et Mathieu Mercier Gingras

Analyse de la culture matérielle : Melissa Labonté-Leclerc

No Inv.	Op/Ss-op/Lot	Code matériau	Matériau	Objet	N ^{bre} art.	N ^{bre} obj.	Code fonct.	Fonction	Intégrité	Commentaire	Datation
219	580G11J1	1.3.1.21	PC avec glaçure	sanitaire	2	2	1.4.1.4	Argile, techno-témoin	F	Fragment d'un objet sanitaire. Inscription imprimée en noir sous la glaçure : « [THE JAM]ES ROBERTSON/LIMITED ». Rejet de production. Datation production estimée : 1892 po - 1969 an. (# enregistrement : 219).	1892 po - 1969 an
220	580G11J1	1.3.1.21	PC avec glaçure	sanitaire	1	0	1.4.1.4	Argile, techno-témoin	F	Section d'un objet sanitaire. Inscription imprimée sous la glaçure : « VITREOUS/(dans un cartouche composé d'un cercle avec une étoile au centre) C T P CO (entre chaque branche de l'étoile) 1 (dans l'étoile)/CANADA ». Produit par la Canadian Trenton Potteries Co à Saint-Jean, Canada (Qc). Rejet de production. Rejet de production. Datation production estimée : 1905 po - 1920 an. (# enregistrement : 220).	1905 po - 1920 an
221	580G11J1	1.3.1.21	PC avec glaçure	sanitaire	1	0	1.4.1.4	Argile, techno-témoin	F	Fragment d'un objet sanitaire indéterminé. Datation production estimée : 1895 c - aujourd'hui. (# enregistrement : 221).	1895 c - aujourd'hui
223	580G11J1	2.2.1.3	Verre teinté rég. turquoise	flacon	1	1	4.2.1.2	Boissons, conserv./entreposage	F	Extrémité de type « Straight brandy or wine ». Lèvre aplatie et bague arrondie. Extrémité réalisée à la pince à finition. Objet moulé. Trace de moule. Datation production estimée : 1825 c - 1925 c. (# enregistrement : 223).	1825 c - 1925 c
109	580G11J10	1.1.2.61	TCF blanche	contenant	1	1	4.1.3.99	Alimentation, absorption ind.	F	Petit fragment courbe. Paroi mince. Décor imprimé bleu sous la glaçure situé sur la surface intérieure et extérieure. Motif d'inspiration chinoise de type « Standard Willow ». La scène principale (bâtiment) se situe sur la surface extérieure alors que l'intérieur comporte la bordure composée de motif géométrique. Datation matériau : 1805 c. - aujourd'hui. (# enregistrement : 109).	1805 c. - aujourd'hui.
110	580G11J10	3.1.1	Métaux et alliages ferreux	objet indéterminé	1	0	7.1	Indéterminé	F	Fragment de métal de forme ovale. Mince. Sans forme apparente. (# enregistrement : 110).	
113	580G11J203	3.1.1.1	Fer ind	clou	3	2	4.7.2.3	Fixations-clous	I	Deux clous découpés ou forgés. La tête semble forgée, mais les tiges sont peut-être découpées. Datation production estimée : 1600 c - 1899 c. (# enregistrement : 113).	1600 c - 1899 c
217	580G11J209	3.1.1.1	Fer ind	clou	2	2	4.7.2.3	Fixations-clous	F	Tige de clou découpé ou forgé. Petits. Semble découpé. Datation production estimée : 1600 c - 1899 c. (# enregistrement : 217).	1600 c - 1899 c
320	580G11J211	5.2.3	Bois	cheville	1	1	4.7.2.4	Fixations-divers	C	Cheville cylindrique. En bois. (# enregistrement : 320).	
167	580G11J6	1.1.1.106	TCG n-e Angleterre 2	contenant	1	1	4.99	Consommation ind.	F	Petit fragment de fond. Datation matériau : 1750 c - 1899 c. (# enregistrement : 167).	1750 c - 1899 c.
183	580G11J6	1.1.1.33	TCG locale glaçure inc	contenant	8	8	4.99	Consommation ind.	F	Fragments de fond, de rebord et de panse. Objets différents. Rejet de production ou objets altérés. Datation matériau : 1665 c. - 1915 c., spécialement entre 1780 c. - 1835 c. (# enregistrement : 183).	
267	580G11J6	1.1.1.33	TCG locale glaçure inc	contenant	1	1	4.99	Consommation ind.	F	Fragment de rebord. Datation matériau : 1665 c. - 1915 c., spécialement entre 1780 c. - 1835 c. (# enregistrement : 267).	
169	580G11J6	1.1.2.31	Creamware	assiette creuse	4	1	4.1.3.3	Alimentation, vaisselle de table	F	Quatre fragments jointifs d'une assiette creuse. Pied fraisé, bogue profond et marli avec marli moulé de type Bath. Datation production estimée : 1790 c - 1860, spécialement 1790 c-1830 c. (# enregistrement : 169).	1790 c - 1860, spécialement 1790 c-1830 c
170	580G11J6	1.1.2.31	Creamware	assiette ou assiette creuse	5	1	4.1.3.3	Alimentation, vaisselle de table	F	Fragment d'assiette ou d'assiette creuse. Quatre fragments sont jointifs. Assiette à fond plat. Datation matériau : 1762 po - 1840 c. (# enregistrement : 170).	1762 po - 1840 c.
171	580G11J6	1.1.2.31	Creamware	assiette ou assiette creuse	1	0	4.1.3.3	Alimentation, vaisselle de table	F	Un fragment de marli avec marli moulé de type Bath. Datation production estimée : 1790 c - 1860, spécialement 1790 c-1830 c. (# enregistrement : 171).	1790 c - 1860, spécialement 1790 c-1830 c
172	580G11J6	1.1.2.31	Creamware	bol ou tasse	1	1	4.1.3.3	Alimentation, vaisselle de table	F	Base d'un bol ou d'une tasse. Base sur pied. Présence d'une carène. Datation production estimée : 1825 c - 1840 c. (# enregistrement : 172).	1825 c - 1840 c

Inventaire des artefacts et écofacts
Surveillance archéologique LHN Canal-de-Chambly (580G), secteur Saint-Jean

Date : 2019-2020

No de permis : 19-PATR-04

Patrimoine Experts S.E.N.C.

Archéologues : Yanik Blouin, Tatum Milmore et Mathieu Mercier Gingras

Analyse de la culture matérielle : Melissa Labonté-Leclerc

No Inv.	Op/Ss-op/Lot	Code matériau	Matériau	Objet	N ^{bre} art.	N ^{bre} obj.	Code fonct.	Fonction	Intégrité	Commentaire	Datation
173	580G11J6	1.1.2.31	Creamware	pot de chambre	4	1	4.5.1	Excrétion	F	Deux fragments jointifs d'une aile de pot de chambre et deux fragments jointifs d'une panse globulaire. Datation matériau : 1762 po - 1840 c. (# enregistrement : 173).	1762 po - 1840 c.
174	580G11J6	1.1.2.31	Creamware	contenant	5	0	4.99	Consommation ind.	F	Un fragment de rebord, trois fragments courbes de panse ou de bouge et un fragment probable de marli. Datation matériau : 1762 po - 1840 c. (# enregistrement : 174).	1762 po - 1840 c.
168	580G11J6	1.1.2.41	TCF argileuse blanche	pipe	2	0	4.2.2	Tabac	F	Fragments de tuyau de pipe. (# enregistrement : 168).	
176	580G11J6	1.1.2.51	Pearlware	bol ou tasse	1	1	4.1.3.3	Alimentation, vaisselle de table	F	Un petit fragment de panse. Décor peint bleu sous la glaçure à motif floral. Datation production estimée : 1800 c - 1835 c. (# enregistrement : 176).	1800 c - 1835 c
175	580G11J6	1.1.2.51	Pearlware	soucoupe	1	1	4.1.3.3	Alimentation, vaisselle de table	F	Un fragment de fond d'une soucoupe sur pied annulaire. Paroi mince. Décor peint polychrome (utilisation accrue du bleu de cobalt) sous la glaçure, à l'intérieur. Motif floral bleu de cobalt, vert, brun et jaune. Datation production estimée : 1815 c - 1830 c. (# enregistrement : 175).	1815 c - 1830 c
181	580G11J6	1.1.2.51	Pearlware	tasse ?	1	0	4.1.3.3	Alimentation, vaisselle de table	F	Fragment de rebord. Paroi mince. Décor imprimé bleu moyen à motif d'inspiration chinoise sur la surface extérieure et à motif géométrique avec papillon sur le rebord intérieur. Datation production estimée : 1790 c - 1835 c. (# enregistrement : 181).	1790 c - 1835 c
179	580G11J6	1.1.2.51	Pearlware	assiette ou plat	1	1	4.1.3.99	Alimentation, absorption ind.	F	Fragment de marli avec décor Shell edge bleu de type rococo. Datation production estimée : 1780 c - 1815 c. (# enregistrement : 179).	1780 c - 1815 c
180	580G11J6	1.1.2.51	Pearlware	contenant	1	1	4.99	Consommation ind.	F	Base d'un contenant sur pied annulaire. Décor imprimé bleu moyen sur le fond et sur la surface extérieure. Motif paysagé indéterminé. Présence d'un mouton. Datation production estimée : 1815 c - 1835 c. (# enregistrement : 180).	1815 c - 1835 c
182	580G11J6	1.1.2.54	TCF glaçure jaune	contenant	1	0	4.99	Consommation ind.	F	Fragment d'une base de contenant cylindrique. Glaçure jaune clair et pâte blanche. Altération faible causée par le feu ou la chaleur. Datation matériau : 1780 c. - 1835 c. (# enregistrement : 182).	1780 c. - 1835 c.
178	580G11J6	1.1.2.55	TCF glaçure bleutée	assiette ou assiette creuse	3	2	4.1.3.3	Alimentation, vaisselle de table	F	Un fragment de fond fraisé et deux fragments de marli avec décor Shell edge à motif néoclassique. L'un est bleu, l'autre est vert. Datation production estimée : 1800 c - 1835 c. (# enregistrement : 178).	1800 c - 1835 c
268	580G11J6	1.1.2.55	TCF glaçure bleutée	tasse	1	1	4.1.3.3	Alimentation, vaisselle de table	F	Fragment de base sur pied annulaire. Paroi avec carène. Décor imprimé bleu sur la paroi extérieure à motif de paysage indéterminé. Datation matériau : 1820 c - 1840 c. (# enregistrement : 268).	1820 c - 1840 c.
177	580G11J6	1.1.2.55	TCF glaçure bleutée	contenant	1	1	4.1.3.99	Alimentation, absorption ind.	F	Fragment courbe avec décor peint bleu à l'intérieur, sous la glaçure. Motif indéterminé. Bouge semble ondulé. Datation matériau : 1820 c - 1840 c. (# enregistrement : 177).	1820 c - 1840 c.
269	580G11J6	1.1.2.55	TCF glaçure bleutée	contenant	1	1	4.99	Consommation ind.	F	Petit fragment de fond plat. Datation matériau : 1820 c - 1840 c. (# enregistrement : 269).	1820 c - 1840 c.
266	580G11J6	1.2.1.81	GG Derbyshire 3	contenant	1	1	4.10	Entreposage ind.	F	Petit fragment de base d'un contenant. Datation matériau : 1800 c - 1875 c. (# enregistrement : 266).	1800 c - 1875 c.
185	580G11J6	2.3.1.1	V col transp vert foncé	Bouteille à boisson alcoolisée	1	0	4.2.1.2	Boissons, conserv./entreposage	F	Un fragment de col renflé. Soufflé. Datation production estimée : 1800 c - 1899 c. (# enregistrement : 185).	1800 c - 1899 c
184	580G11J6	2.3.1.1	V col transp vert foncé	bouteille à gin	2	1	4.2.1.2	Boissons, conserv./entreposage	I	Deux fragments jointifs d'une base et de corps d'une bouteille carrée aux coins chanfreinés. Datation production estimée : 1800 c - 1880 c. (# enregistrement : 184).	1800 c - 1880 c
191	580G11J6	3.1.1.11	Fer forgé	cerceau de tonneau	1	1	4.10	Entreposage ind.	F	Fragment de ce qui semble être un cerceau de tonneau. Dépôt organique sur l'objet. (# enregistrement : 191).	

Inventaire des artefacts et écofacts
Surveillance archéologique LHN Canal-de-Chambly (580G), secteur Saint-Jean

Date : 2019-2020
 No de permis : 19-PATR-04
 Patrimoine Experts S.E.N.C.

Archéologues : Yanik Blouin, Tatum Milmore et Mathieu Mercier Gingras
 Analyse de la culture matérielle : Melissa Labonté-Leclerc

No Inv.	Op/Ss-op/Lot	Code matériau	Matériau	Objet	N ^{bre} art.	N ^{bre} obj.	Code fonct.	Fonction	Intégrité	Commentaire	Datation
190	580G11J6	3.1.1.11	Fer forgé	charnière	2	1	4.7.2.2	Ferrures de rotation	E	Charnière en « H » à bouts simples. Lame de forme rectangulaire étroite. Présence de cinq trous de fixations. En deux morceaux. Présence d'un clou à l'intérieur. La tige semble rectangulaire, mais la tête semble forgée. Dépôt organique sur l'objet. Datation production estimée : 1600 c - 1830 c. (# enregistrement : 190).	1600 c - 1830 c
189	580G11J6	5.1.1	Os	cornillon	1	0	6.1.1.1	Mammifères	F	Un cornillon entier. (# enregistrement : 189).	
188	580G11J6	5.1.1	Os	ossement	4	0	6.1.1.1	Mammifères	F	Os de vertèbre, de côte et d'os long. Moyen à gros mammifère. (# enregistrement : 188).	
186	580G11J6	5.1.1	Os	ossement	1	0	6.1.1.2	Oiseaux	F	Os long. (# enregistrement : 186).	
321	580G11J6	5.2.3	Bois	cheville	1	1	4.7.2.4	Fixations-divers	C	Cheville cylindrique. En bois. (# enregistrement : 321).	
187	580G11J6	5.2.3	Bois	objet indéterminé	1	0	7.1	Indéterminé	F	Fragments de bois de forme conique. Travaillé. Pieu ? (# enregistrement : 187).	
192	580G11J6	5.5.7	Cuir	retaille	2	0	1.5.6.2	Cuir, résidus	F	Fragments de cuir. Semble être des retailles de cuir. L'un possède un rebord ondulé qui semble travaillé, mais les autres rebords semblent découpés. (# enregistrement : 192).	
270	580G11J6	5.5.7	Cuir	retaille	1	0	1.5.6.2	Cuir, résidus	F	Petit fragment sans forme apparente. Retaille de cuir mince. (# enregistrement : 270).	
193	580G11J6	5.5.7	Cuir	chaussure	4	1	4.4.3	Chaussures	C	Chaussure. (# enregistrement : 193).	
213	580G11J7	1.1.2.51	Pearlware	soucoupe ?	1	1	4.1.3.3	Alimentation, vaisselle de table	F	Petit fragment de base sur pied annulaire. Mince. Manque la glaçure sur la surface intérieure. Datation matériau : 1775 c. - 1830 c. (# enregistrement : 213).	1775 c. - 1830 c.
214	580G11J7	2.2.1.1	Verre teinté rég. vert	vitre	2	0	4.7.1.1	Matériaux de base-vitre	F	Fragments de verre à vitre plat. (# enregistrement : 214).	
215	580G11J7	2.2.1.1	Verre teinté rég. vert	objet indéterminé	2	0	4.99	Consommation ind.	F	Fragments de contenant ou de verre à vitre. Un est épais et semble plat. (# enregistrement : 215).	
212	580G11J7	5.1.1	Os	ossement	1	0	6.1.1	Animaux mollusques sauf	F	Os long d'un moyen mammifère ou d'un oiseau. (# enregistrement : 212).	
216	580G11J7	5.5.7	Cuir	objet indéterminé	2	0	7.1	Indéterminé	F	Fragments. Petites bandes rectangulaires de cuir. Retaille ou objet de consommation. (# enregistrement : 216).	
194	580G11J8	1.1.1.33	TCG locale glaçure inc	contenant	2	2	4.1.3.3	Alimentation, vaisselle de table	F	Fragments de rebords. Datation matériau : 1665 c. - 1915 c., spécialement entre 1780 c. - 1835 c. (# enregistrement : 194).	
195	580G11J8	1.1.2.31	Creamware	contenant	1	1	4.99	Consommation ind.	F	Fragment de base sur pied annulaire. Datation matériau : 1762 po - 1840 c. (# enregistrement : 195).	1762 po - 1840 c.
196	580G11J8	3.1.1.11	Fer forgé	objet indéterminé	1	1	4.99	Consommation ind.	C	Objet indéterminé. Anneau ovoïde avec base plus large et arrête plus prononcé. Sert probablement à tenir un objet. Trace organique en surface. (# enregistrement : 196).	
208	580G11J9	1.1.1.106	TCG n-e Angleterre 2	contenant	1	1	4.99	Consommation ind.	F	Fragment de panse. Objet circulaire. Datation matériau : 1750 c - 1899 c. (# enregistrement : 208).	1750 c - 1899 c.
197	580G11J9	1.1.1.111	TCG avec engobe et glaçure	jatte ou plat à aile	4	2	7.1	Indéterminé	F	TCG locale avec décor à l'engobe blanc d'aspect jaunâtre sous la glaçure. Motif de lignes horizontales et sinusoïdales à l'intérieur. Probablement une production de la vallée du Richelieu. Rejet de production ou objet de consommation. Semble avoir des défauts de production dans la glaçure. Datation production estimée : 1775 c - 1850 c. (# enregistrement : 197).	1775 c - 1850 c
198	580G11J9	1.1.1.32	TCG locale glaçure verte	contenant	1	0	4.1.3.99	Alimentation, absorption ind.	F	Fragment de rebord. Datation matériau : 1665 c. - 1915 c., spécialement entre 1780 c. - 1835 c. (# enregistrement : 198).	

Inventaire des artefacts et écofacts
Surveillance archéologique LHN Canal-de-Chambly (580G), secteur Saint-Jean

Date : 2019-2020
 No de permis : 19-PATR-04
 Patrimoine Experts S.E.N.C.

Archéologues : Yanik Blouin, Tatum Milmore et Mathieu Mercier Gingras
 Analyse de la culture matérielle : Melissa Labonté-Leclerc

No Inv.	Op/Ss-op/Lot	Code matériau	Matériau	Objet	N ^{bre} art.	N ^{bre} obj.	Code fonct.	Fonction	Intégrité	Commentaire	Datation
209	580G11J9	1.1.1.33	TCG locale glaçure inc	contenant	1	1	4.99	Consommation ind.	F	Fragment de rebord avec lèvre ourlé vers l'intérieur - arrête vive. Datation matériau : 1665 c. - 1915 c., spécialement entre 1780 c. - 1835 c. (# enregistrement : 209).	
202	580G11J9	1.1.2.51	Pearlware	bol ou tasse	1	1	4.1.3.3	Alimentation, vaisselle de table	F	Fragment de fond. Tourné. Décor imprimé bleu à motif paysagé indéterminé. Bâtiment qui semble être une église. Datation production estimée : 1785 c - 1835 c. (# enregistrement : 202).	1785 c - 1835 c
199	580G11J9	1.1.2.51	Pearlware	contenant	1	1	4.99	Consommation ind.	F	Fragment courbe. Décor peint bleu sous la glaçure. Motif floral. Semble monochrome, trait relativement large. Datation production estimée : 1815 c - 1830 c. (# enregistrement : 199).	1815 c - 1830 c
200	580G11J9	1.1.2.51	Pearlware	contenant	1	1	4.99	Consommation ind.	F	Fragment courbe. Décor peint bleu sous la glaçure à motif indéterminé. Motif situé sur la surface extérieure. Peut-être d'inspiration chinoise. Datation production estimée : 1775 c - 1830 c. (# enregistrement : 200).	1775 c - 1830 c
201	580G11J9	1.1.2.51	Pearlware	contenant	1	1	4.99	Consommation ind.	F	Fragment d'anse. Décor indéterminé bleu. Semble imprimé. Datation matériau : 1775 c. - 1830 c. (# enregistrement : 201).	1775 c. - 1830 c.
210	580G11J9	1.2.1.101	GG glaç sal et Albany	contenant	1	1	4.10	Entreposage ind.	F	Fragment de base. Objet cylindrique. Enduit Albany à l'intérieur - très luisant et lisse. Datation matériau : 1810 c - 1930 c, spécialement après 1850 c. (# enregistrement : 210).	1810 c - 1930 c, spécialement après 1850 c.
204	580G11J9	2.1.4.7	V inc au plomb non id.	gobelet	1	1	4.1.3.3	Alimentation, vaisselle de table	F	Base d'un gobelet cylindrique à paroi uni. Petit diamètre 5,6 cm. Marque de pontil sous la base. (# enregistrement : 204).	
205	580G11J9	2.1.4.7	V inc au plomb non id.	verre à tige	1	1	4.2.1.1	Boissons, absorption	I	Base d'un verre à tige. Tige taillée de forme heptagonale. Présence d'un renflement inférieur à la base de la tige. Pied conique simple. Marque de pontil sous le pied. Altération faible autre causée par l'eau. (# enregistrement : 205).	
203	580G11J9	2.3.1.1	V col transp vert foncé	Bouteille à boisson alcoolisée	1	1	4.2.1.2	Boissons, conserv./entreposage	F	Base d'une bouteille cylindrique. Corps cylindrique. Talon renflé. Cul sphérique. Point d'appui arrondi. Datation production estimée : 1760 c - 1850 c. (# enregistrement : 203).	1760 c - 1850 c
211	580G11J9	3.1.2.2	Laiton	bouton	1	1	4.4.2.3	Attaches-sans identification	E	Bouton entier à face plate et dos plat. Cœillet en fil de métal cuivreux soudé. (# enregistrement : 211).	
207	580G11J9	5.1.1	Os	ossement	4	0	6.1.1.1	Mammifères	F	Os long et de côte. Moyen à gros mammifère. (# enregistrement : 207).	
206	580G11J9	5.5.7	Cuir	chaussure	4	1	4.4.3	Chaussures	F	Partie d'un talon - feuille. Présence de trous. (# enregistrement : 206).	
311	580G11K10	1.1.1.3	TCG sans glaçure	brique	1	0	4.7.1.2	Matériaux de base-divers	F	Petit nodule de brique rouge. (# enregistrement : 311).	
309	580G11K10	1.1.1.33	TCG locale glaçure inc	contenant	7	4	4.99	Consommation ind.	F	Fragments de rebord et de panse. Teinte de glaçure variée. Datation matériau : 1665 c. - 1915 c., spécialement entre 1780 c. - 1835 c. (# enregistrement : 309).	
307	580G11K10	1.1.2.31	Creamware	contenant	3	3	4.99	Consommation ind.	F	Fragments courbes et plats. Datation matériau : 1762 po - 1840 c. (# enregistrement : 307).	1762 po - 1840 c.
308	580G11K10	1.1.2.31	Creamware	contenant	1	1	4.99	Consommation ind.	F	Fragment courbe avec décor à l'engobe dans les teintes de bruns à motifs de bandes. Datation production estimée : 1770 c - 1840 c. (# enregistrement : 308).	1770 c - 1840 c
304	580G11K10	1.1.2.41	TCF argileuse blanche	pipe	3	2	4.2.2	Tabac	F	Deux fragments de fourneau de pipe et un fragment de tuyau de pipe, embout. (# enregistrement : 304).	
305	580G11K10	1.1.2.41	TCF argileuse blanche	pipe	1	1	4.2.2	Tabac	F	Un fragment de fourneau de pipe avec décor moulé à motif de volute sur la surface. (# enregistrement : 305).	

Inventaire des artefacts et écofacts
Surveillance archéologique LHN Canal-de-Chambly (580G), secteur Saint-Jean

Date : 2019-2020
 No de permis : 19-PATR-04
 Patrimoine Experts S.E.N.C.

Archéologues : Yanik Blouin, Tatum Milmore et Mathieu Mercier Gingras
 Analyse de la culture matérielle : Melissa Labonté-Leclerc

No Inv.	Op/Ss-op/Lot	Code matériau	Matériau	Objet	N ^{bre} art.	N ^{bre} obj.	Code fonct.	Fonction	Intégrité	Commentaire	Datation
306	580G11K10	1.1.2.51	Pearlware	assiette	1	1	4.1.3.3	Alimentation, vaisselle de table	F	Fragment de rebord avec décor shell edge vert de type néoclassique. Datation production estimée : 1800 c - 1830 c. (# enregistrement : 306).	1800 c - 1830 c
310	580G11K10	1.1.2.51	Pearlware	bol ou tasse	1	1	4.1.3.3	Alimentation, vaisselle de table	F	Un fragment courbe avec décor peint polychrome avec utilisation accrue de bleu cobalt. Motif floral (jaune orangé, bleu et brun). Datation production estimée : 1815 c - 1830 c. (# enregistrement : 310).	1815 c - 1830 c
314	580G11K10	2.1.4.7	V inc au plomb non id.	gobelet ou verre à tige	1	1	4.2.1.1	Boissons, absorption	F	Un fragment courbe. Semble être un fragment de verre à tige, mais pourrait également être un fragment de gobelet. Altération autre causée par l'eau. (# enregistrement : 314).	
315	580G11K10	3.1.1	Métaux et alliages ferreux	tarière	1	1	1.2.1.1	Bois, outils	I	Tarière de type tarière à bois hélicoïdale. La partie active est composée d'un canal terminé par une pointe spiralée - cassée. La soie est courte. Cela suggère qu'il était emmanché. (# enregistrement : 315).	
313	580G11K10	5.1.1	Os	ossement	1	0	6.1.1.1	Mammifères	F	Fragment d'os long d'un gros mammifère. (# enregistrement : 313).	
312	580G11K10	5.1.4	Coquille	mollusque	2	0	6.1.2	Mollusques	F	Fragments de coquille de mollusque d'eau douce. (# enregistrement : 312).	
248	580G11K3	1	Céramique	objet indéterminé	4	4	1.4.1	Argile	F	Fragments d'objet et/ou de matériel d'enfournement. Sans forme apparente. (# enregistrement : 248).	
232	580G11K3	1	Céramique	cale	10	8	1.4.1.1	Argile, outils	I	Fragments de support à cuisson de céramique. Support plat de forme rectangulaire ou ovale. Présence d'une glaçure non intentionnelle qui résulte lors de la cuisson. Matériel d'enfournement. (# enregistrement : 232).	
245	580G11K3	1	Céramique	contenant	1	1	1.4.1.4	Argile, techno-témoin	F	Objet à l'état biscuit ? Ne semble pas terminé ou objet à paroi double. Pâte jaunâtre. Rejet de production. (# enregistrement : 245).	
246	580G11K3	1	Céramique	contenant	4	4	1.4.1.4	Argile, techno-témoin	F	Objet à l'état biscuit ? Rejet de production. (# enregistrement : 246).	
247	580G11K3	1	Céramique	contenant	1	1	1.4.1.4	Argile, techno-témoin	F	À l'état biscuit. Enduit brun sur la moitié de l'objet - à l'intérieur et extérieur. Sans glaçure. Mat. Pâte jaunâtre. (# enregistrement : 247).	
249	580G11K3	1	Céramique	contenant	2	1	1.4.1.4	Argile, techno-témoin	F	Deux fragments plats d'un fond de contenant. Ne semble pas avoir de glaçure ou d'enduit. Semble trop cuit. Rejet de production. (# enregistrement : 249).	
250	580G11K3	1	Céramique	objet indéterminé	2	1	1.4.1.4	Argile, techno-témoin	F	Fragments d'objet plat et mince. Rebord droit et franc. Glaçure verdâtre en surface et sans glaçure sur le revers. Carreau de céramique ? Pâte beige jaunâtre. Rejet de production. (# enregistrement : 250).	
228	580G11K3	1.1.1	Terre cuite grossière	contenant	9	0	1.4.1.4	Argile, techno-témoin	F	Fragments d'objets sans glaçure. À l'état biscuit ? Rebord avec bec verseur et panse d'objets cylindriques. Rejet de production ? (# enregistrement : 228).	
227	580G11K3	1.1.1.3	TCG sans glaçure	objet indéterminé	9	1	7.1	Indéterminé	F	Fragments de panse d'un objet cylindrique. Lignes verticales incisées sur la surface extérieure. Sans glaçure. Réalisé au tour. Pot à plante ? (# enregistrement : 227).	
225	580G11K3	1.1.2.114	TCF chamois glaçure brune	crachoir ?	15	1	1.4.1.4	Argile, techno-témoin	F	Base à pans avec moulure. Glaçure Rockingham. Plusieurs fragments jointifs. Rejet de production. Problème de glaçure et trace de surplus de pâte collée sur la surface intérieure et extérieure. Datation production estimée : 1863 c -. (# enregistrement : 225).	1863 c -
238	580G11K3	1.1.2.41	TCF argileuse blanche	pipe	1	1	4.2.2	Tabac	F	Petit fragment de tuyau de pipe. (# enregistrement : 238).	
240	580G11K3	1.1.2.71	TCF blanche vitrifiée	contenant	1	0	4.99	Consommation ind.	F	Concrétion métallique avec un fragment de tcf vitrifiée de type White Granite. Datation matériau : 1840 c - aujourd'hui. (# enregistrement : 240).	1840 c - aujourd'hui.

Inventaire des artefacts et écofacts
Surveillance archéologique LHN Canal-de-Chambly (580G), secteur Saint-Jean

Date : 2019-2020

No de permis : 19-PATR-04

Patrimoine Experts S.E.N.C.

Archéologues : Yanik Blouin, Tatum Milmore et Mathieu Mercier Gingras

Analyse de la culture matérielle : Melissa Labonté-Leclerc

No Inv.	Op/Ss-op/Lot	Code matériau	Matériau	Objet	N ^{bre} art.	N ^{bre} obj.	Code fonct.	Fonction	Intégrité	Commentaire	Datation
229	580G11K3	1.2.1	Grès grossier	cale	3	3	1.4.1.1	Argile, outils	C	Trois supports à cuisson de céramique. Support plat et circulaire. Présence d'une glaçure à certains endroits, mais celle-ci n'est pas intentionnel. Matériel d'enfournement. NB. ÉLAGUÉ : 2 sur 3. Datation production estimée : 1840 po - 1925 c. (# enregistrement : 229).	1840 po - 1925 c
230	580G11K3	1.2.1	Grès grossier	cale	5	5	1.4.1.1	Argile, outils	I	Fragments de support à cuisson de céramique. Support plat et circulaire. Présence d'une glaçure à certains endroits, mais celle-ci n'est pas intentionnel. Matériel d'enfournement. Datation production estimée : 1840 po - 1925 c. (# enregistrement : 230).	1840 po - 1925 c
231	580G11K3	1.2.1	Grès grossier	cale	24	24	1.4.1.1	Argile, outils	C	Support à cuisson en céramique. Forme irrégulière et unique. Formé à la main par pression de la paume. Certains supportent la base, d'autres le corps ou même l'anse. Sers à empêcher les objets de se toucher lors de la cuisson. Présence d'une glaçure non intentionnelle qui résulte lors de la cuisson. Matériel d'enfournement. Support unique. Ne peut être réutilisé puisque chaque boudin épouse les formes de chaque objet qu'il supporte lors de la cuisson. L'un des supports comporte une inscription estampée en relief : « GER/SS ». Estampée par accident. NB. ÉLAGUÉ : 10 sur 24. Datation production estimée : 1840 po - 1925 c. (# enregistrement : 231).	1840 po - 1925 c
233	580G11K3	1.2.1	Grès grossier	cale	22	17	1.4.1.1	Argile, outils	I	Fragments de support à cuisson de céramique. Support en forme de gros boudin épais légèrement aplati. Arqué. Présence d'une glaçure à certains endroits. Non intentionnel, résultant de la cuisson des objets. Matériel d'enfournement. Datation production estimée : 1840 po - 1925 c. (# enregistrement : 233).	1840 po - 1925 c
234	580G11K3	1.2.1	Grès grossier	cale	2	2	1.4.1.1	Argile, outils	C	Support grossier. Présence d'une glaçure non intentionnelle qui résulte de la cuisson. Matériel d'enfournement. Datation production estimée : 1840 po - 1925 c. (# enregistrement : 234).	1840 po - 1925 c
226	580G11K3	1.2.1.101	GG glaç sal et Albany	test de cuisson	1	1	1.4.1.1	Argile, outils	F	Rebord d'un contenant cylindrique. Semble être un test de cuisson. Le tesson semble avoir été découpé à l'aide du fil de fer. Enduit Albany à l'intérieur. Les côtés (pâte) sont recouverts de glaçure au sel. Test de cuisson. Datation production estimée : 1840 po - 1925 c. (# enregistrement : 226).	1840 po - 1925 c
224	580G11K3	1.2.1.101	GG glaç sal et Albany	contenant	93	0	1.4.1.4	Argile, techno-témoin	F	Fragments de divers contenants - base, oreille, rebord, panse et anse verticale. Certains fragments sont jointifs. Enduit Albany à l'intérieur. Rejets de productions. Problèmes de cuissons, glaçures au sel qui a mal adhéré, enduit Albany comportant des imperfections, etc. NB. ÉLAGUÉ : 10 sur 93. Datation production estimée : 1840 po - 1925 c. (# enregistrement : 224).	1840 po - 1925 c
241	580G11K3	1.2.1.101	GG glaç sal et Albany	contenant	14	9	1.4.1.4	Argile, techno-témoin	F	Fragments de contenants cylindriques variés. Enduit Albany à l'intérieur, de teinte différente. La glaçure saline sur les parois extérieures est presque inexistante. Sous-cuisson ? Certains fragments sont presque à l'état biscuit. Rejet de production. Datation production estimée : 1840 po - 1925 c. (# enregistrement : 241).	1840 po - 1925 c
243	580G11K3	1.2.1.101	GG glaç sal et Albany	contenant	10	10	1.4.1.4	Argile, techno-témoin	F	Fragments de contenants différents. Enduit Albany à l'intérieur. Rejet de production. Semble avoir trop cuit. Surfaces extérieures brunies. Datation production estimée : 1840 po - 1925 c. (# enregistrement : 243).	1840 po - 1925 c
251	580G11K3	1.2.1.101	GG glaç sal et Albany	contenant	1	1	1.4.1.4	Argile, techno-témoin	F	Petit fragment. Pâte grise avec glaçure saline et enduit Albany à l'intérieur à teinte verdâtre. L'une des cassures comporte de la glaçure au sel. Possible bris de l'objet durant la cuisson ou durant le séchage. Rejet de production. Datation production estimée : 1840 po - 1925 c. (# enregistrement : 251).	1840 po - 1925 c
242	580G11K3	1.2.1.101	GG glaç sal et Albany	couvercle de jarre ou baratte	17	14	1.4.1.4	Argile, techno-témoin	F	Fragments d'aile et de dôme de divers couvercles de grandes dimensions. Rejet de production. Glaçure mal adhérent, enduit Albany lessivé, pâte mal cuite. Deux couvercles avec inscription estampée en creux sur l'aile : « 4 » sur un, et « 1 » sur l'autre. Datation production estimée : 1840 po - 1925 c. (# enregistrement : 242).	1840 po - 1925 c
244	580G11K3	1.2.1.991	GG glaç saline-général	contenant	10	10	1.4.1.4	Argile, techno-témoin	F	Glaçure saline à l'extérieur. Il semble avoir peu ou pas d'enduit Albany à l'intérieur. Le grès est plus brunâtre que les autres fragments. Rejet de production. (# enregistrement : 244).	
239	580G11K3	2.99	Verre altéré	objet indéterminé	1	0	4.99	Consommation ind.	F	Petit fragment de verre altéré. (# enregistrement : 239).	

Inventaire des artefacts et écofacts
Surveillance archéologique LHN Canal-de-Chambly (580G), secteur Saint-Jean

Date : 2019-2020

No de permis : 19-PATR-04

Patrimoine Experts S.E.N.C.

Archéologues : Yanik Blouin, Tatum Milmore et Mathieu Mercier Gingras

Analyse de la culture matérielle : Melissa Labonté-Leclerc

No Inv.	Op/Ss-op/Lot	Code matériau	Matériau	Objet	N ^{bre} art.	N ^{bre} obj.	Code fonct.	Fonction	Intégrité	Commentaire	Datation
236	580G11K3	3.1.1.1	Fer ind	clou	5	5	4.7.2.3	Fixations-clous	C	Clous découpés ou forgés. Très rouillés. Datation production estimée : 1600 c - 1899 c. (# enregistrement : 236).	1600 c - 1899 c
237	580G11K3	3.1.1.1	Fer ind	clou	2	2	4.7.2.3	Fixations-clous	C	Clous indéterminés. Très rouillés. (# enregistrement : 237).	
235	580G11K3	3.1.1.12	Fer laminé	clou	5	5	4.7.2.3	Fixations-clous	C	Clous découpés. Très rouillés. Datation production estimée : 1800 c - 1899 c. (# enregistrement : 235).	1800 c - 1899 c
271	580G11K6	2.1.4.7	V inc au plomb non id.	gobelet	1	1	4.1.3.3	Alimentation, vaisselle de table	F	Fragment de base d'un gobelet cylindrique à corps droit. Surface unie. Pontil sous la base. (# enregistrement : 271).	
322	580G11K8	1.1.1.3	Cuir	mocassin	1	1	4.4.3	Chaussures	I	Partie inférieure d'un mocassin en cuir - semelle. (# enregistrement : 322).	
272	580G11K8	1.1.1.32	TCG locale glaçure verte	contenant	2	1	4.99	Consommation ind.	F	Fragments de base et d'une panse d'un contenant. Base épaisse. Glaçure sur surface intérieure et extérieure. Paroi légèrement oblique vers l'extérieur. Datation matériau : 1665 c. - 1915 c., spécialement entre 1780 c. - 1835 c. (# enregistrement : 272).	
273	580G11K8	1.1.1.33	TCG locale glaçure inc	contenant	2	2	4.99	Consommation ind.	F	Un fragment de rebord et un fragment de pâte avec glaçure. Datation matériau : 1665 c. - 1915 c., spécialement entre 1780 c. - 1835 c. (# enregistrement : 273).	
290	580G11K8	1.1.2	Terre cuite fine	assiette	1	0	4.99	Consommation ind.	F	Fragment de bouge avec début de marli. Pâte est beige orangé avec glaçure incolore. Ne semble pas être une tcf jaune à proprement dit. (# enregistrement : 290).	
281	580G11K8	1.1.2.31	Creamware	contenant	11	11	4.99	Consommation ind.	F	Petits fragments de pied, de fond, de marli ou aile et courbe. Datation matériau : 1762 po - 1840 c. (# enregistrement : 281).	1762 po - 1840 c.
285	580G11K8	1.1.2.31	Creamware	contenant	1	1	4.99	Consommation ind.	F	Un fragment courbe. Décor à l'engobe brun à motif Mocha sur la surface extérieure. Datation production estimée : 1795 c - 1840 c. (# enregistrement : 285).	1795 c - 1840 c
280	580G11K8	1.1.2.41	TCF argileuse blanche	pipe	3	3	4.2.2	Tabac	F	Un fragment de fourneau de pipe et deux fragments de tuyau de pipe. L'un est embout. (# enregistrement : 280).	
284	580G11K8	1.1.2.51	Pearlware	assiette	6	2	4.1.3.3	Alimentation, vaisselle de table	F	Fragments de fond, de marli et de section indéterminée. Décor shell edge bleu de type néoclassique ou rococo. Datation production estimée : 1780 c - 1830 c. (# enregistrement : 284).	1780 c - 1830 c
282	580G11K8	1.1.2.51	Pearlware	soucoupe	2	1	4.1.3.3	Alimentation, vaisselle de table	F	Un fragment de rebord et un fragment courbe. Décor peint en bleu de cobalt à trait mince. Motif floral à l'intérieur et ligne horizontale sous le rebord intérieur. Datation production estimée : 1779 c - 1830 c. (# enregistrement : 282).	1779 c - 1830 c
283	580G11K8	1.1.2.51	Pearlware	contenant	2	2	4.99	Consommation ind.	F	Fragment de panse courbe et un fragment de glaçure. Décor peint bleu de cobalt de style indéterminé. Datation matériau : 1775 c. - 1830 c. (# enregistrement : 283).	1775 c. - 1830 c.
289	580G11K8	1.1.2.51	Pearlware	contenant	3	1	4.99	Consommation ind.	F	Fragments d'un objet circulaire. Décor moulé et peint bleu, vert et brun dans le style « Pratt ware ». Présence de motif de feuille verte séparé par des lignes verticales bleues. Petits fragments, deux sont jointifs. Peu fréquent. Datation matériau : 1775 c. - 1830 c. (# enregistrement : 289).	1775 c. - 1830 c.
286	580G11K8	1.1.2.55	TCF glaçure bleutée	assiette	6	3	4.1.3.3	Alimentation, vaisselle de table	F	Fragments de bouge et de marli. Datation matériau : 1820 c - 1840 c. (# enregistrement : 286).	1820 c - 1840 c.
287	580G11K8	1.1.2.55	TCF glaçure bleutée	contenant	1	1	4.99	Consommation ind.	F	Fragment plat avec décor bleu indéterminé. Datation matériau : 1820 c - 1840 c. (# enregistrement : 287).	1820 c - 1840 c.
288	580G11K8	1.1.2.61	TCF blanche	contenant	1	1	4.99	Consommation ind.	F	Petit fragment plat. Décor bleu pâle indéterminé. Datation matériau : 1805 c. - aujourd'hui. (# enregistrement : 288).	1805 c. - aujourd'hui.

Inventaire des artefacts et écofacts
Surveillance archéologique LHN Canal-de-Chambly (580G), secteur Saint-Jean

Date : 2019-2020

No de permis : 19-PATR-04

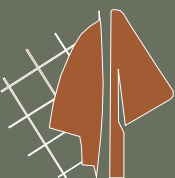
Patrimoine Experts S.E.N.C.

Archéologues : Yanik Blouin, Tatum Milmore et Mathieu Mercier Gingras

Analyse de la culture matérielle : Melissa Labonté-Leclerc

No Inv.	Op/Ss-op/Lot	Code matériau	Matériau	Objet	N ^{bre} art.	N ^{bre} obj.	Code fonct.	Fonction	Intégrité	Commentaire	Datation
291	580G11K8	1.2.1.991	GG glaç saline-général	contenant	1	1	1.4.1.4	Argile, techno-témoin	F	Un fragment de rebord. Semble être un rejet de production. Aucune glaçure ou aucun enduit à l'intérieur. La glaçure extérieure a mal adhéré. Pâte beige. (# enregistrement : 291).	
274	580G11K8	2.2.1.1	Verre teinté rég. vert	vitre	1	0	4.7.1.1	Matériaux de base-vitre	F	Fragment de vitre plat. (# enregistrement : 274).	
275	580G11K8	3.1.1.11	Fer forgé	clou	4	4	4.7.2.3	Fixations-clous	C	Clous forgés de dimensions variées. (# enregistrement : 275).	
278	580G11K8	5.1.1	Os	ossement	1	0	6.1.1.1	Mammifères	F	Fragment de côte de gros mammifère. (# enregistrement : 278).	
279	580G11K8	5.1.1	Os	ossement	1	0	6.1.1.5	Poissons	F	Fragment d'os de poisson. (# enregistrement : 279).	
277	580G11K8	5.1.4	Coquille	mollusque	3	1	6.1.2	Mollusques	F	Fragment de mollusque d'eau douce. (# enregistrement : 277).	
276	580G11K8	5.5.7	Cuir	retaille	2	0	1.5.6.2	Cuir, résidus	F	Petits fragments sans forme apparente. Retaille de cuir mince. (# enregistrement : 276).	
295	580G11K9	1.1.1.33	TCG locale glaçure inc	contenant	4	2	4.99	Consommation ind.	F	Trois fragments de panse et un fragment de rebord. Datation matériau : 1665 c. - 1915 c., spécialement entre 1780 c. - 1835 c. (# enregistrement : 295).	
293	580G11K9	1.1.2.31	Creamware	plat	5	1	4.1.3.4	Alimentation, vaisselle de service	F	Fragments jointifs d'un plat ovale à bouge profond. Très pâle. Datation matériau : 1762 po - 1840 c. (# enregistrement : 293).	1762 po - 1840 c.
294	580G11K9	1.1.2.31	Creamware	assiette ou plat	3	3	4.1.3.99	Alimentation, absorption ind.	F	Deux fragments de marli et un petit fragment plat. Datation matériau : 1762 po - 1840 c. (# enregistrement : 294).	1762 po - 1840 c.
292	580G11K9	1.1.2.41	TCF argileuse blanche	pipe	6	0	4.2.2	Tabac	F	Fragments de tuyau de pipe. (# enregistrement : 292).	
298	580G11K9	1.1.2.51	Pearlware	contenant	3	3	4.99	Consommation ind.	F	Fragments courbes. Décor imprimé bleu moyen à motif indéterminé. Datation production estimée : 1810 c - 1840 c. (# enregistrement : 298).	1810 c - 1840 c
299	580G11K9	1.1.2.55	TCF glaçure bleutée	contenant	2	2	4.99	Consommation ind.	F	Un fragment plat avec décor bleu foncé et un fragment de fond. Datation matériau : 1820 c - 1840 c. (# enregistrement : 299).	1820 c - 1840 c.
297	580G11K9	2.1.4.7	V inc au plomb non id.	contenant	1	1	4.99	Consommation ind.	F	Petit fragment plat à ange. (# enregistrement : 297).	
296	580G11K9	2.3.1.1	V col transp vert foncé	Bouteille à boisson alcoolisée	1	1	4.2.1.2	Boissons, conserv./entreposage	F	Fragment de col renflé. Datation production estimée : 1760 c - 1899 c. (# enregistrement : 296).	1760 c - 1899 c
301	580G11K9	3.1.1.11	Fer forgé	clou	3	3	4.7.2.3	Fixations-clous	C	Clous forgés de dimensions variées. (# enregistrement : 301).	
302	580G11K9	5.1.1	Os	ossement	1	0	6.1.1.1	Mammifères	F	Fragment d'os de mammifère. (# enregistrement : 302).	
300	580G11K9	5.5.7	Cuir	retaille	1	0	1.5.6.2	Cuir, résidus	F	Fragment sans forme apparente. Retaille de cuir. (# enregistrement : 300).	
303	580G11K9	7.8	Fer et os	alène	1	1	1.5.6.1	Cuir, outils	C	Alène à cuir. Outil composé d'une courte pointe droite en métal. La pointe est fixée dans une manche en os par une soie rivetée au manche. Le manche est courbé. Le manche est travaillé. L'extrémité est par une culasse en fer. Présence de deux rivets sur le manche. (# enregistrement : 303).	

ANNEXE 5
580G - Photographies des artéfacts





PATR21N03_0054



PATR21N03_0055



PATR21N03_0056



PATR21N03_0057



PATR21N03_0058



PATR21N03_0059



PATR21N03_0060



PATR21N03_0061



PATR21N03_0062



PATR21N03_0063



PATR21N03_0064



PATR21N03_0065



PATR21N03_0066



PATR21N03_0067



PATR21N03_0068



PATR21N03_0069



PATR21N03_0070



PATR21N03_0071



PATR21N03_0072



PATR21N03_0073



PATR21N03_0074



PATR21N03_0075



PATR21N03_0076



PATR21N03_0077



PATR21N03_0078



PATR21N03_0079



PATR21N03_0080



PATR21N03_0081



PATR21N03_0082



PATR21N03_0083



PATR21N03_0084



PATR21N03_0085



PATR21N03_0086

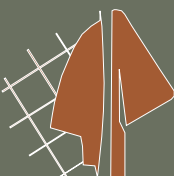


PATR21N03_0087



PATR21N03_0088

ANNEXE 6
BhFh-16 - Fiche de site



Joignez cette fiche au rapport de recherche archéologique.



Réservé à l'usage du Ministère	
Numéro de permis :	Date de réception :
Numéro de source :	
Professionnel traitant le dossier :	

Présentation
<p>Cette fiche de site archéologique vise à aider le titulaire d'un permis de recherche archéologique à fournir les renseignements requis dans une annexe qu'il doit joindre à son rapport de recherche.</p> <p>Selon la Loi sur le patrimoine culturel (chapitre P-9.002), « le titulaire d'un permis de recherche archéologique doit faire au ministre, selon la teneur et les modalités déterminées par règlement du ministre, un rapport annuel de ses activités » (article 72).</p> <p>Selon le Règlement sur la recherche archéologique, une des annexes que doit contenir le rapport de recherche est « un résumé des informations suivantes : l'identification du site et de sa localisation, son code Borden, les périodes culturelles qui lui sont associées, les travaux réalisés, les analyses réalisées, les valeurs archéologiques associées au site, les recommandations, la nature, la datation et la fonction des vestiges immobiliers, ainsi que la nature et la datation des artefacts et des écofacts » (article 11).</p> <p>Les informations contenues dans ce formulaire pourront être transférées dans la base de données des sites archéologiques du Québec.</p>

L'astérisque (*) indique que l'information est requise.

Section 1 – Identification du titulaire du permis de recherche archéologique
*Nom :
Nom du mandataire (si le titulaire du permis est une personne morale) :
*Numéro du permis de recherche archéologique :

Section 2 – Description du site archéologique		
*Code Borden :		
Nom du site :		
Autres noms du site :		
*Latitude (DD-MM-SS.ddd) :	*Longitude (DD-MM-SS.ddd) :	
UTM nord :	UTM est :	Zone UTM :
*Numéro de la carte (ex. : 21 L/14) :		
Rang :	Lot :	

Section 2 – Description du site archéologique (Suite)

*Municipalité :

Municipalité régionale de comté (MRC), communauté métropolitaine (CM), Administration régionale Kativik (ARK) :

Région administrative :

*Localisation informelle :

Altitude par rapport au niveau moyen de la mer : m

Altitude par rapport au plan d'eau le plus près : m

*Superficie totale du site : m²

*Portion résiduelle du site (évaluation de la superficie restante du site) :

*Condition de la portion résiduelle du site :

Remarques sur la portion résiduelle du site :

Environnement du site (cochez toutes les cases appropriées) :

- Aquatique enroché
- Aquatique ensablé
- Semi-aquatique enroché (ex. : plage)
- Semi-aquatique ensablé (ex. : plage)
- Terrestre
- Terrestre – Environnement d'origine complètement bouleversé (ex. : milieu urbain)
- Terrestre – Environnement d'origine partiellement bouleversé (ex. : près de bâtiments)
- Terrestre – Végétation
- Terrestre – Végétation forestière (ex. : dans un parc national)
- Terrestre – Végétation herbacée (ex. : dans un champ non cultivé)
- Terrestre – Végétation toundra

*Présence des vestiges mobiliers et immobiliers :

Section 2 – Description du site archéologique (Suite)

*Type de propriétaire du site (cochez toutes les cases appropriées) :

- Gouvernement fédéral
- Privé
- Propriété de l'État – Assemblée nationale du Québec
- Propriété de l'État – Commission de la capitale nationale du Québec
- Propriété de l'État – Ministère de la Culture et des Communications, Société de développement des entreprises culturelles (SODEC)
- Propriété de l'État – Ministère du Développement durable, de l'Environnement et de la Lutte contre les changements climatiques (MDDELCC)¹
- Propriété de l'État – Ministère des Forêts, de la Faune et des Parcs (MFFP)
- Propriété de l'État – Hydro-Québec
- Propriété de l'État – Ministère de l'Énergie et des Ressources naturelles
- Propriété de l'État – Société québécoise des infrastructures
- Propriété de l'État – Ministère du Tourisme
- Propriété de l'État – Ministère des Transports
- Ville, municipalité, paroisse
- Autre (précisez) :

Remarques sur le site (exemple : artefacts observés mais laissés sur place) :

1. Le MDDELCC est propriétaire de tout le milieu hydrique (fond des cours d'eau, lacs, rivières et fleuve), des parcs nationaux et des réserves écologiques.

Section 3 – Périodes culturelles du site archéologique

Périodes culturelles concernées (cochez toutes les cases appropriées) :

- À déterminer
- Amérindien
- Amérindien historique indéterminé (1500-1950)
- Amérindien historique moderne (1900-1950)
- Amérindien historique ancien (1500-1899)
- Amérindien préhistorique indéterminé (12 000-450 AA)
- Amérindien préhistorique archaïque (9 500-3 000 AA) (au sud du 49^e parallèle)
- Amérindien préhistorique archaïque du Bouclier (6 500-2 000 AA)
- Amérindien préhistorique archaïque ancien ou inférieur (9 500-7 000 AA) (au sud du 49^e parallèle)
- Amérindien préhistorique archaïque récent laurentien (5 500-4 200 AA) (au sud du 49^e parallèle)
- Amérindien préhistorique archaïque maritime (8 000-3 000 AA)
- Amérindien préhistorique archaïque moyen (7 000-5 500 AA) (au sud du 49^e parallèle)
- Amérindien préhistorique archaïque récent post-laurentien (4 200-3 000 AA) (au sud du 49^e parallèle)
- Amérindien préhistorique archaïque récent (5 500-3 000 AA) (au sud du 49^e parallèle)
- Amérindien préhistorique paléoindien (12 000-8 000 AA) (au sud du 49^e parallèle)
- Amérindien préhistorique paléoindien ancien ou inférieur (12 000-10 000 AA) (au sud du 49^e parallèle)
- Amérindien préhistorique paléoindien récent ou supérieur plano (10 000-8 000 AA) (au sud du 49^e parallèle)
- Amérindien préhistorique paléoindien récent ou supérieur (10 000-8 000 AA) (au sud du 49^e parallèle)
- Amérindien préhistorique post-archaïque (3 500-450 AA) (Basse-Côte-Nord et Mushuau Nipi)
- Amérindien préhistorique post-archaïque ancien (3 500-2 500 AA) (Basse-Côte-Nord et Mushuau Nipi)
- Amérindien préhistorique post-archaïque moyen (2 500-1 100 AA) (Basse-Côte-Nord et Mushuau Nipi)
- Amérindien préhistorique post-archaïque récent (1 100-450 AA) (Basse-Côte-Nord et Mushuau Nipi)
- Amérindien préhistorique préhistoire ancienne (3 500-2 000 AA) (Jamésie)
- Amérindien préhistorique préhistoire récente (2 000-450 AA) (Jamésie)
- Amérindien préhistorique sylvicole (3 000-450 AA) (au sud du 49^e parallèle)
- Amérindien préhistorique sylvicole inférieur (3 000-2 400 AA)
- Amérindien préhistorique sylvicole moyen (2 400-1 000 AA) (au sud du 49^e parallèle)
- Amérindien préhistorique sylvicole moyen ancien (2 400-1 500 AA) (au sud du 49^e parallèle)
- Amérindien préhistorique sylvicole moyen tardif (1 500-1 000 AA) (au sud du 49^e parallèle)
- Amérindien préhistorique sylvicole supérieur (1 000-450 AA) (au sud du 49^e parallèle)
- Amérindien préhistorique sylvicole supérieur ancien (1 000-650 AA) (au sud du 49^e parallèle)
- Amérindien préhistorique sylvicole supérieur tardif (650-450 AA) (au sud du 49^e parallèle)
- Historique (1000-1533)
- Historique (1534-1607)
- Historique (1608-1759)
- Historique (1760-1799)
- Historique (1800-1899)
- Historique (1900-1950)
- Historique indéterminé
- Indéterminable
- Inuit
- Inuit néoesquimau (1350-1950)
- Inuit néoesquimau historique (1750-1899)
- Inuit néoesquimau moderne (1900-1950)
- Inuit néoesquimau thuléen (1350-1750)
- Inuit paléoesquimau (3 800-1 000 AA)
- Inuit paléoesquimau ancien (prédorsetien) (3 800-2 500 AA)
- Inuit paléoesquimau récent (dorsetien) (2 000-1 000 AA)

Section 4 – Travaux archéologiques

Remplissez un bloc par période de travaux effectués.

*Date de début des travaux (aaaa-mm-jj) :

*Nature des travaux (cochez toutes les cases appropriées) :

- | | | |
|--|---|---------------------------------------|
| <input type="checkbox"/> Aucun (découverte) | <input type="checkbox"/> Fouille de sauvetage | <input type="checkbox"/> Relevé 3D |
| <input type="checkbox"/> Collecte | <input type="checkbox"/> Prélèvement d'échantillon | <input type="checkbox"/> Sondage |
| <input type="checkbox"/> Évaluation de site, inspection visuelle | <input type="checkbox"/> Reconnaissance géophysique | <input type="checkbox"/> Surveillance |
| <input type="checkbox"/> Fouille | (test de résistivité, géoradar, etc.) | |

*Numéros des opérations et des sous-opérations utilisées :

*Date de début des travaux (aaaa-mm-jj) :

*Nature des travaux (cochez toutes les cases appropriées) :

- | | | |
|--|---|---------------------------------------|
| <input type="checkbox"/> Aucun (découverte) | <input type="checkbox"/> Fouille de sauvetage | <input type="checkbox"/> Relevé 3D |
| <input type="checkbox"/> Collecte | <input type="checkbox"/> Prélèvement d'échantillon | <input type="checkbox"/> Sondage |
| <input type="checkbox"/> Évaluation de site, inspection visuelle | <input type="checkbox"/> Reconnaissance géophysique | <input type="checkbox"/> Surveillance |
| <input type="checkbox"/> Fouille | (test de résistivité, géoradar, etc.) | |

*Numéros des opérations et des sous-opérations utilisées :

*Date de début des travaux (aaaa-mm-jj) :

*Nature des travaux (cochez toutes les cases appropriées) :

- | | | |
|--|---|---------------------------------------|
| <input type="checkbox"/> Aucun (découverte) | <input type="checkbox"/> Fouille de sauvetage | <input type="checkbox"/> Relevé 3D |
| <input type="checkbox"/> Collecte | <input type="checkbox"/> Prélèvement d'échantillon | <input type="checkbox"/> Sondage |
| <input type="checkbox"/> Évaluation de site, inspection visuelle | <input type="checkbox"/> Reconnaissance géophysique | <input type="checkbox"/> Surveillance |
| <input type="checkbox"/> Fouille | (test de résistivité, géoradar, etc.) | |

*Numéros des opérations et des sous-opérations utilisées :

*Date de début des travaux (aaaa-mm-jj) :

*Nature des travaux (cochez toutes les cases appropriées) :

- | | | |
|--|---|---------------------------------------|
| <input type="checkbox"/> Aucun (découverte) | <input type="checkbox"/> Fouille de sauvetage | <input type="checkbox"/> Relevé 3D |
| <input type="checkbox"/> Collecte | <input type="checkbox"/> Prélèvement d'échantillon | <input type="checkbox"/> Sondage |
| <input type="checkbox"/> Évaluation de site, inspection visuelle | <input type="checkbox"/> Reconnaissance géophysique | <input type="checkbox"/> Surveillance |
| <input type="checkbox"/> Fouille | (test de résistivité, géoradar, etc.) | |

*Numéros des opérations et des sous-opérations utilisées :

Section 5 – Nature et fonction des vestiges ou des traces d'établissement

*Avez-vous trouvé des vestiges ou des traces d'établissement ? Oui Non

Si vous avez répondu oui, remplissez les champs suivants en réservant un bloc pour l'ensemble d'un vestige ou d'une trace.

Fonction de l'ensemble du vestige ou de la trace :	
Autre fonction de l'ensemble du vestige ou de la trace (précisez) :	
Type de vestige ou de trace :	Nombre :
1. _____	1. _____
2. _____	2. _____
3. _____	3. _____
4. _____	4. _____
5. Autre (précisez) : _____	5. _____
Période culturelle (de construction, de mise en place) :	
Remarque :	

Fonction de l'ensemble du vestige ou de la trace :	
Autre fonction de l'ensemble du vestige ou de la trace (précisez) :	
Type de vestige ou de trace :	Nombre :
1. _____	1. _____
2. _____	2. _____
3. _____	3. _____
4. _____	4. _____
5. Autre (précisez) : _____	5. _____
Période culturelle (de construction, de mise en place) :	
Remarque :	

Fonction de l'ensemble du vestige ou de la trace :	
Autre fonction de l'ensemble du vestige ou de la trace (précisez) :	
Type de vestige ou de trace :	Nombre :
1. _____	1. _____
2. _____	2. _____
3. _____	3. _____
4. _____	4. _____
5. Autre (précisez) : _____	5. _____
Période culturelle (de construction, de mise en place) :	
Remarque :	

Section 5 – Nature et fonction des vestiges ou des traces d'établissement (Suite)

Fonction de l'ensemble du vestige ou de la trace :	
Autre fonction de l'ensemble du vestige ou de la trace (précisez) :	
Type de vestige ou de trace :	Nombre :
1. _____	1. _____
2. _____	2. _____
3. _____	3. _____
4. _____	4. _____
5. Autre (précisez) : _____	5. _____
Période culturelle (de construction, de mise en place) :	
Remarque :	

Fonction de l'ensemble du vestige ou de la trace :	
Autre fonction de l'ensemble du vestige ou de la trace (précisez) :	
Type de vestige ou de trace :	Nombre :
1. _____	1. _____
2. _____	2. _____
3. _____	3. _____
4. _____	4. _____
5. Autre (précisez) : _____	5. _____
Période culturelle (de construction, de mise en place) :	
Remarque :	

Fonction de l'ensemble du vestige ou de la trace :	
Autre fonction de l'ensemble du vestige ou de la trace (précisez) :	
Type de vestige ou de trace :	Nombre :
1. _____	1. _____
2. _____	2. _____
3. _____	3. _____
4. _____	4. _____
5. Autre (précisez) : _____	5. _____
Période culturelle (de construction, de mise en place) :	
Remarque :	

Section 5 – Nature et fonction des vestiges ou des traces d'établissement (Suite)

Fonction de l'ensemble du vestige ou de la trace :	
Autre fonction de l'ensemble du vestige ou de la trace (précisez) :	
Type de vestige ou de trace :	Nombre :
1. _____	1. _____
2. _____	2. _____
3. _____	3. _____
4. _____	4. _____
5. Autre (précisez) : _____	5. _____
Période culturelle (de construction, de mise en place) :	
Remarque :	

Fonction de l'ensemble du vestige ou de la trace :	
Autre fonction de l'ensemble du vestige ou de la trace (précisez) :	
Type de vestige ou de trace :	Nombre :
1. _____	1. _____
2. _____	2. _____
3. _____	3. _____
4. _____	4. _____
5. Autre (précisez) : _____	5. _____
Période culturelle (de construction, de mise en place) :	
Remarque :	

Fonction de l'ensemble du vestige ou de la trace :	
Autre fonction de l'ensemble du vestige ou de la trace (précisez) :	
Type de vestige ou de trace :	Nombre :
1. _____	1. _____
2. _____	2. _____
3. _____	3. _____
4. _____	4. _____
5. Autre (précisez) : _____	5. _____
Période culturelle (de construction, de mise en place) :	
Remarque :	

Section 6 – Nature de l'occupation du site

*Connaissez-vous la nature de l'occupation du site ? Oui Non

Si vous avez répondu oui, remplissez les champs suivants.

Fonction du site :	Saison :
Autre fonction du site (précisez) :	
Période culturelle :	
Durée :	
Remarque :	

Fonction du site :	Saison :
Autre fonction du site (précisez) :	
Période culturelle :	
Durée :	
Remarque :	

Fonction du site :	Saison :
Autre fonction du site (précisez) :	
Période culturelle :	
Durée :	
Remarque :	

Fonction du site :	Saison :
Autre fonction du site (précisez) :	
Période culturelle :	
Durée :	
Remarque :	

Fonction du site :	Saison :
Autre fonction du site (précisez) :	
Période culturelle :	
Durée :	
Remarque :	

Section 7 – Présence d'artéfacts, d'écofactes et de restes humains

7A – *Avez-vous recueilli des artéfacts lithiques ? Oui Non

Si vous avez répondu oui, remplissez les champs suivants.

Catégorie lithique :
Type lithique :
Période culturelle :
Remarque (ex. : la pointe de projectile est polie) :

Catégorie lithique :
Type lithique :
Période culturelle :
Remarque (ex. : la pointe de projectile est polie) :

Catégorie lithique :
Type lithique :
Période culturelle :
Remarque (ex. : la pointe de projectile est polie) :

Catégorie lithique :
Type lithique :
Période culturelle :
Remarque (ex. : la pointe de projectile est polie) :

Catégorie lithique :
Type lithique :
Période culturelle :
Remarque (ex. : la pointe de projectile est polie) :

Catégorie lithique :
Type lithique :
Période culturelle :
Remarque (ex. : la pointe de projectile est polie) :

Si l'espace est insuffisant, remplissez l'annexe Section 7A.

Section 7 – Présence d'artéfacts, d'écofactes et de restes humains (Suite)

7B – *Avez-vous recueilli des artéfacts autres que lithiques, des écofactes ou des restes humains ? Oui Non

Si vous avez répondu oui, remplissez les champs suivants.

Catégorie autre que lithique :
Type autre que lithique :
Période culturelle :
Remarque (ex. : les pipes sont en terre cuite fine argileuse rouge) :

Catégorie autre que lithique :
Type autre que lithique :
Période culturelle :
Remarque (ex. : les pipes sont en terre cuite fine argileuse rouge) :

Catégorie autre que lithique :
Type autre que lithique :
Période culturelle :
Remarque (ex. : les pipes sont en terre cuite fine argileuse rouge) :

Catégorie autre que lithique :
Type autre que lithique :
Période culturelle :
Remarque (ex. : les pipes sont en terre cuite fine argileuse rouge) :

Catégorie autre que lithique :
Type autre que lithique :
Période culturelle :
Remarque (ex. : les pipes sont en terre cuite fine argileuse rouge) :

Catégorie autre que lithique :
Type autre que lithique :
Période culturelle :
Remarque (ex. : les pipes sont en terre cuite fine argileuse rouge) :

Si l'espace est insuffisant, remplissez l'annexe Section 7B.

Section 8 – Datations absolues

*Avez-vous effectué des analyses sur des objets pour obtenir des datations absolues ? Oui Non

Si vous avez répondu oui, remplissez les champs suivants.

Objet de datation :	
Autre objet de datation (précisez) :	
Période culturelle :	
Au choix, remplissez l'une ou l'autre des lignes suivantes – Âge ou année :	
Âge minimum AA :	Âge maximum AA :
Année la plus ancienne :	Année la plus récente :

Objet de datation :	
Autre objet de datation (précisez) :	
Période culturelle :	
Au choix, remplissez l'une ou l'autre des lignes suivantes – Âge ou année :	
Âge minimum AA :	Âge maximum AA :
Année la plus ancienne :	Année la plus récente :

Objet de datation :	
Autre objet de datation (précisez) :	
Période culturelle :	
Au choix, remplissez l'une ou l'autre des lignes suivantes – Âge ou année :	
Âge minimum AA :	Âge maximum AA :
Année la plus ancienne :	Année la plus récente :

Objet de datation :	
Autre objet de datation (précisez) :	
Période culturelle :	
Au choix, remplissez l'une ou l'autre des lignes suivantes – Âge ou année :	
Âge minimum AA :	Âge maximum AA :
Année la plus ancienne :	Année la plus récente :

Objet de datation :	
Autre objet de datation (précisez) :	
Période culturelle :	
Au choix, remplissez l'une ou l'autre des lignes suivantes – Âge ou année :	
Âge minimum AA :	Âge maximum AA :
Année la plus ancienne :	Année la plus récente :

Section 9 – Datations relatives

*Possédez-vous de l'information vous permettant de déterminer des datations relatives ? Oui Non

Si vous avez répondu oui, remplissez les champs suivants.

Objet de datation :	
Autre objet de datation (précisez) :	
Période culturelle :	
Au choix, remplissez l'une ou l'autre des lignes suivantes – Âge ou année :	
Âge minimum AA :	Âge maximum AA :
Année la plus ancienne :	Année la plus récente :

Objet de datation :	
Autre objet de datation (précisez) :	
Période culturelle :	
Au choix, remplissez l'une ou l'autre des lignes suivantes – Âge ou année :	
Âge minimum AA :	Âge maximum AA :
Année la plus ancienne :	Année la plus récente :

Objet de datation :	
Autre objet de datation (précisez) :	
Période culturelle :	
Au choix, remplissez l'une ou l'autre des lignes suivantes – Âge ou année :	
Âge minimum AA :	Âge maximum AA :
Année la plus ancienne :	Année la plus récente :

Objet de datation :	
Autre objet de datation (précisez) :	
Période culturelle :	
Au choix, remplissez l'une ou l'autre des lignes suivantes – Âge ou année :	
Âge minimum AA :	Âge maximum AA :
Année la plus ancienne :	Année la plus récente :

Objet de datation :	
Autre objet de datation (précisez) :	
Période culturelle :	
Au choix, remplissez l'une ou l'autre des lignes suivantes – Âge ou année :	
Âge minimum AA :	Âge maximum AA :
Année la plus ancienne :	Année la plus récente :

Section 10 – Datations interprétées

*Possédez-vous de l'information vous permettant de déterminer des datations interprétées ? Oui Non

Si vous avez répondu oui, remplissez les champs suivants.

Objet de datation :	
Autre objet de datation (précisez) :	
Période culturelle :	
Au choix, remplissez l'une ou l'autre des lignes suivantes – Âge ou année :	
Âge minimum AA :	Âge maximum AA :
Année la plus ancienne :	Année la plus récente :

Objet de datation :	
Autre objet de datation (précisez) :	
Période culturelle :	
Au choix, remplissez l'une ou l'autre des lignes suivantes – Âge ou année :	
Âge minimum AA :	Âge maximum AA :
Année la plus ancienne :	Année la plus récente :

Objet de datation :	
Autre objet de datation (précisez) :	
Période culturelle :	
Au choix, remplissez l'une ou l'autre des lignes suivantes – Âge ou année :	
Âge minimum AA :	Âge maximum AA :
Année la plus ancienne :	Année la plus récente :

Objet de datation :	
Autre objet de datation (précisez) :	
Période culturelle :	
Au choix, remplissez l'une ou l'autre des lignes suivantes – Âge ou année :	
Âge minimum AA :	Âge maximum AA :
Année la plus ancienne :	Année la plus récente :

Objet de datation :	
Autre objet de datation (précisez) :	
Période culturelle :	
Au choix, remplissez l'une ou l'autre des lignes suivantes – Âge ou année :	
Âge minimum AA :	Âge maximum AA :
Année la plus ancienne :	Année la plus récente :

Section 11 – Analyses spécialisées (post-terrain)

*Avez-vous effectué des analyses spécialisées (post-terrain) ? Oui Non

Si vous avez répondu oui, remplissez les champs suivants.

Type d'analyse :	Autre type d'analyse (précisez) :
Objet de l'analyse :	Autre objet de l'analyse (précisez) :
Période culturelle :	

Type d'analyse :	Autre type d'analyse (précisez) :
Objet de l'analyse :	Autre objet de l'analyse (précisez) :
Période culturelle :	

Type d'analyse :	Autre type d'analyse (précisez) :
Objet de l'analyse :	Autre objet de l'analyse (précisez) :
Période culturelle :	

Type d'analyse :	Autre type d'analyse (précisez) :
Objet de l'analyse :	Autre objet de l'analyse (précisez) :
Période culturelle :	

Type d'analyse :	Autre type d'analyse (précisez) :
Objet de l'analyse :	Autre objet de l'analyse (précisez) :
Période culturelle :	

Section 12 – Recommandation

*Recommandation sur la diffusion et la mise en valeur (cochez toutes les cases applicables) :

- | | |
|--|---|
| <input type="checkbox"/> Aucune | <input type="checkbox"/> Diffusion scientifique |
| <input type="checkbox"/> Conservation et interprétation hors site | <input type="checkbox"/> Restauration d'un vestige immobilier |
| <input type="checkbox"/> Conservation et interprétation <i>in situ</i> | <input type="checkbox"/> Restauration d'un vestige mobilier |

*Recommandation sur la gestion (cochez toutes les cases applicables) :

- | | |
|--|---|
| <input type="checkbox"/> Aucune | <input type="checkbox"/> Protection physique |
| <input type="checkbox"/> Protection légale | <input type="checkbox"/> Suivi de l'intégrité du site |

*Recommandation pour la poursuite de la recherche (cochez toutes les cases applicables) :

- | | |
|--|---------------------------------------|
| <input type="checkbox"/> Aucune | <input type="checkbox"/> Fouille |
| <input type="checkbox"/> Analyse spécialisée | <input type="checkbox"/> Relevés |
| <input type="checkbox"/> Collecte | <input type="checkbox"/> Sondage |
| <input type="checkbox"/> Évaluation de site | <input type="checkbox"/> Surveillance |

Section 13 – Collection

*Type de propriétaire(s) de la collection (cochez toutes les cases appropriées) :

- Gouvernement fédéral
- Privé
- Propriété de l'État – Assemblée nationale du Québec
- Propriété de l'État – Commission de la capitale nationale du Québec
- Propriété de l'État – Ministère de la Culture et des Communications, Société de développement des entreprises culturelles (SODEC)
- Propriété de l'État – Ministère du Développement durable, de l'Environnement et de la Lutte contre les changements climatiques (MDDELCC)¹
- Propriété de l'État – Ministère des Forêts, de la Faune et des Parcs (MFFP)
- Propriété de l'État – Hydro-Québec
- Propriété de l'État – Ministère de l'Énergie et des Ressources naturelles
- Propriété de l'État – Société québécoise des infrastructures
- Propriété de l'État – Ministère du Tourisme
- Propriété de l'État – Ministère des Transports
- Ville, municipalité, paroisse
- Autre (précisez) :

*Remarques sur la collection (endroit où elle est conservée, etc.) :

1. Le MDDELCC est propriétaire de tout le milieu hydrique (fond des cours d'eau, lacs, rivières et fleuve), des parcs nationaux et des réserves écologiques.

Section 14 – Valeurs du site archéologique

Valeur de recherche sur le terrain

*Le site archéologique présente-t-il un potentiel de recherche sur le terrain ? Oui Non

Si oui, expliquez en quoi le site présente une valeur de recherche sur le terrain.

Valeur de connaissance (post-terrain)

*La recherche sur le site apporte-t-elle de nouvelles connaissances (archéologique, historique, archivistique, etc.) ou est-elle susceptible de le faire ? Oui Non

Si oui, quelles sont ces connaissances ? Comment les exploiter ?

Section 14 – Valeurs du site archéologique (Suite)

Valeur d'exception (unicité, rareté, diversité)

***Le site archéologique présente-t-il des caractéristiques physiques d'exception (unicité, rareté, diversité) qui mériteraient une protection ?** Oui Non

Si oui, présentez ces caractéristiques physiques d'exception et expliquez pourquoi elles devraient être protégées.

Valeur scientifique

***Le site archéologique peut-il apporter une contribution déterminante à la recherche archéologique (ex. : site qui se prête à des recherches interdisciplinaires) ?** Oui Non

Si oui, expliquez en quoi le site peut apporter une contribution déterminante à la recherche archéologique.

Section 14 – Valeurs du site archéologique (Suite)

Valeur de représentativité

***Le site archéologique est-il caractéristique d'une période, d'une manifestation culturelle, d'un mode de vie ou d'une région ?** Oui Non

Si oui, expliquez en quoi le site est représentatif.

Valeur d'appropriation

***S'agit-il d'un site archéologique pour lequel les communautés environnantes ont développé ou entretenu un attachement particulier ou un sentiment d'appartenance et qui présente un potentiel comme ressource de développement durable et de qualité de vie ?** Oui Non

Si oui, expliquez en quoi le site présente une valeur d'appropriation.

Section 14 – Valeurs du site archéologique (Suite)

Valeur d'association

*Le site archéologique mériterait-il d'être regroupé avec d'autres sites connus sur le territoire immédiat et qui, une fois réunis, pourraient contribuer aux autres valeurs ? Oui Non

Si oui, expliquez pourquoi le site devrait être regroupé avec d'autres sites et comment ce regroupement pourrait contribuer aux autres valeurs.

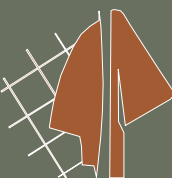
Envoi du formulaire

Le formulaire rempli doit être joint en annexe au rapport de recherche et envoyé au responsable des permis de recherche archéologique du ministère de la Culture et des Communications par courriel, à permis.archeologie@mcc.gouv.qc.ca, par télécopieur, au **418 380-2336**, ou par la poste, à :

Responsable des permis de recherche archéologique
Direction générale du patrimoine
Direction de l'archéologie et du développement culturel autochtone
Ministère de la Culture et des Communications
225, Grande Allée Est, RC, bloc C
Québec (Québec) G1R 5G5

Pour information : 1 418 380-2342

ANNEXE 7
BhFh-16 - Titres de propriétés



Annexe 7

Pont Gouin
Secteur Iberville

Titres de propriétés des lots cadastraux et terrains inventoriés en 2021

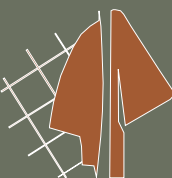
Lot 199

No. lot	Dates	Vendeur	Acheteur	Type de document	Bureau et no. d'enregistrement	Prix	Superficie	Adresse	Description / Notes
199	1879	-	Toussaint Thuot	Livre de renvoi	Registre foncier, index des immeubles du lot 199.	-	12950	-	Borné en front vers le sud-est par la rue Napier, en profondeur vers le nord-ouest par la rivière Richelieu, d'un côté vers le nord-est par le lot 198 et la rivière Richelieu et de l'autre côté vers le sud-ouest par le lot no. 200 et la rivière Richelieu, contenant 37 pieds de largeur sur 350 pieds de profondeur, formant 12950 pieds en superficie.
Passage sur 200 et partie ouest 199	7 novembre 1887	Jacques Mercier	Toussaint Thuot	Échange	J.B.H. Beauregard, Registre Foncier, circonscription foncière d'Iberville, No 27033, 7 novembre 1887	-	-	-	Thuot cède à Mercier pour un passage érigé en profondeur du lot 200 jusqu'à la place du Marché, le long de la grève du terrain, tel que constaté par un acte de vente consenti par Alexandre Dufresne à E.S. Filiatrault, le 19 février 1861. En contre échange, Mercier cède à Thuot la partie ouest du terrain (199?) qui s'étend depuis la rivière Richelieu jusqu'à un pied mesure anglaise à l'ouest d'une écurie et hangar nouvellement érigés sur le lot 200. Note : comment Mercier peut céder la partie ouest du lot 199 alors que Thuot en était le propriétaire en 1879 (TM)?
199	1910	-	Toussaint Thuot	Testament	A. Nadeau, Registre foncier, circonscription foncière d'Iberville, no. 40481 RB.	-	-	-	Note : La succession ne comprend pas le lot 200, seulement 199.
Partie ouest de 199	1915	-	Quai Thuot	Plan TQC Pont Gouin	MTMDET, PO-1915-1-07319-PO_TC_0002	-	-	-	Plan du projet de construction du pont Gouin en 1915, secteur Iberville, où l'on voit le quai de la famille Thuot au nord de l'ancienne place du Marché (Artéfactuel, 2018 : 21)
199 et partie ouest de 200	16 jan. 1917	Céline Trudel, veuve de Toussaint Thuot, commerçant	Légataires universels de Toussaint Thuot	Donation entre vifs	Grégoire Guillet, Registre Foncier, circonscription foncière d'Iberville, No 43107, 16 jan. 1917	5 000 \$	-	-	Dans le but de réduire les nombreuses occupations administratives de ses biens. Lot 199 avec les bâtisses dessus érigées et les droits sur les bâtisses érigées sur la partie ouest du lot no. 200 , et dans le passage y attaché et tous les droits dans le quai sur le long de la rivière Richelieu. Légataires universels : Arcade Thuot, Ernest Thuot, commerçants , Révérend Aldéric Thuot, prêtre, Antoinette Thuot, Oscar Thuot, propriétaire et gérant du Thuotoscope (?), révérenc Achille F. Thuot
Partie ouest de 199	16 mai 1922	Ernest Thuot, comptable	Arcade Thuot, commerçant	Vente	Grégoire Guillet, Registre Foncier, circonscription foncière d'Iberville, No 46303, 16 mai 1922	2 400 \$	-	-	Un lopin de terre connu comme la partie ouest du lot 199 avec les hangars, remises, poulailler dessus érigés , cette partie dont la borne est se trouve à la distance précise de 133 pieds anglais du mur extérieur est ou devanture de la maison du vendeur érigée sur le reste pour partie est du lot 199, est borné vers l'est par la partie est du lot 199, restant au vendeur vers l'ouest par la rivière Richelieu, vers le nord au lot 198 en partie et par la rivière Richelieu en partie, et enfin vers le sud par le lot 200. Le vendeur accorde à perpétuité au vendeur un droit de passage à pied et en voiture pour communiquer du terrain vendu à la première rue, ce passage demeurera néanmoins de la largeur qu'il est actuellement dans son site actuel.
Partie ouest de 199	1936	-	Entrepôt Thuot	Photo ancienne	BAC, Mikan 3527908	-	-	-	Sur une vue du pont Gouin à partir du lot 201, on peut voir l'entrepôt à bois de Thuot, le quai n'est pas encore construit (Artéfactuel, 2018 : 20). **** LE QUAI EST SANS DOUTE DÉMOLI (TM).
199-1	26 nov. 1987	Banque Nationale du Canada	Guy Langlois, commerçant	Garantie hypothécaire	Hugues Larivière, Registre Foncier, circonscription foncière d'Iberville, No 130619, 26 nov. 1987	15 000 \$	-	-	Pour le lot 199-1 et pour le lot 200 avec les bâtisses dessus érigées , avec les droits de succession de feu Arcade Thuot dans le droit de passage constitué en 1922 (46303), lequel droit de passage à perpétuité permet de communiquer la partie ouest du lot 199 à la 1 ^{ère} rue.

Lot 200

No. lot	Dates	Vendeur (ou propriétaire)	Acheteur	Type de document	Bureau et no. d'enregistrement	Prix	Superficie	Adresse	Description / Notes
200	19 février 1861	Alexandre Dufresne	E.S. Filiatrault	Vente, Servitude	J.B.H. Beauregard, Registre Foncier, circonscription foncière d'Iberville, No 27033, 7 novembre 1887	-	-	-	-
200	28 mars 1870	Alexandre Dufresne, bourgeois	Jacques Mercier, cultivateur	Vente	PH. Beaudouin, Registre Foncier, circonscription foncière d'Iberville, No 16707, 28 mars 1870	1 400 piastres	40 pieds en front	-	Un emplacement de la contenance de 40 pieds de front, sur la profondeur qui se trouve entre la rue Napier et la rivière Richelieu, formé en front pas la rue Napier, en profondeur à l'ouest par la rivière Richelieu, au nord par Charles Lompret, écuyer, d'autre côté au sud par la place du marché (201), avec une maison en brique à deux étages et autres dépendances y érigées . Fait réserve d'un droit de passage en faveur de Charles Lompret, écuyer et ses successeurs, c'est-à-dire l'extrémité ouest du lot , et en faveur de François Bédard d'occuper la maison et dépendance jusqu'en mai prochain. Origine de propriété : Le vendeur était propriétaire depuis la vente faite par le Shérif en date du 17 avril 1868. Notes : la maison en brique à deux étages serait devenue l'hôtel?
Passage sur 200 et partie ouest 199	7 novembre 1887	Jacques Mercier	Toussaint Thuot	Échange	J.B.H. Beauregard, Registre Foncier, circonscription foncière d'Iberville, No 27033, 7 novembre 1887	-	-	-	Thuot cède à Mercier pour un passage érigé en profondeur du lot 200 jusqu'à la place du Marché, le long de la grève du terrain, tel que constaté par un acte de vente consenti par Alexandre Dufresne à E.S. Filiatrault, le 19 février 1861. En contre échange, Mercier cède à Thuot la partie ouest du terrain (200) qui s'étend depuis la rivière Richelieu jusqu'à un pieds mesure anglaise à l'ouest d'une écurie et hangar nouvellement érigés sur le lot 200.
200	1879	-	Jacques Mercier	Livre de renvoi du comté d'Iberville	Registre foncier, index des immeubles du lot 200.	-	9672 pieds carrés	-	Borné en front vers le sud est par la rue Napier, en profondeur vers le nord-ouest par la rivière Richelieu, d'un côté vers le nord-est par le no. 199 et de l'autre côté vers le sud-ouest par le N. 201. Contenant 39 pieds de largeur, sur 248 pieds de profondeur, formant 9672 pieds en superficie.
200	14 mars 1884	-	Jacques Mercier	Article de journal	Le Franco-canadien, 14 mars 1884 https://numerique.banq.qc.ca/patrimoine/details/52327/3699652?docsearchtext=Jacques%20Mercier%20hotel%20iberville	-	-	-	Acte des licences pour la vente des liqueurs, 1883, Les personnes ci-après nommés ont demandé des licences, savoir : LICENCES D'HÔTELS DANS ET POUR LA VILLE D'IBERVILLE. François Xavier Séguin, Jacques Mercier , François Xavier Quintal, Vincent Thuot fils , Joseph Loiselle et Olivier Goyette.
200	9 février 1895	-	Jacques Mercier	Article de journal	Gazette officielle du Québec. Québec official gazette., 9 février 1895, samedi 9 (no 6) https://collections.banq.qc.ca/ark:/52327/2355407	-	-	-	Comme appartenant au dit Jacques Mercier : un lot de terre ou emplacement d'hôtel situé au côté ouest de la rue Napier, en la ville et le district d'Iberville, connu et désigné sur le plan et dans le livre de renvoi officiels de la dite ville d'Iberville, sous le numéro deux cents (No. 200) ; borné à l'est par la dite rue Napier, à l'ouest par la rivière Richelieu, au nord par une propriété appartenant à Toussaint Thuot et au sud par un carré public -- et autres bâtisses y érigées
200	27 janvier 1899	-	-	Article de journal	Le Canada français, vendredi 27 janvier 1899. https://collections.banq.qc.ca/ark:/52327/2658057	-	-	-	Mardi prochain, le 31 janvier 1899, il y aura grande soirée et bal à L'hôtel Windsor, à Iberville.
200	28 avril 1905	-	-	Article de journal	Le Courrier de Saint-Jean : organe du district d'Iberville, vendredi 28 avril 1905	-	-	-	« M. et Mme Adrien Pinsonnault et leurs deux petites filles, Lucette et Berthe, sont venus passer les fêtes de Pâques, chez M. Edouard Trépanier, hôtel Windsor Iberville. »
200	1906-1907	Alf. Laberge	-	Annuaire Lovell	Lovell's Business Directory of the Province of Quebec, 1906-1907 : 860 https://collections.banq.qc.ca/ark:/52327/3652272	-	-	-	« Windsor Hotel, Alf. Laberge, Prop. Iberville »

No. lot	Dates	Vendeur (ou propriétaire)	Acheteur	Type de document	Bureau et no. d'enregistrement	Prix	Superficie	Adresse	Description / Notes
200	16 février 1915	-	-	Article de journal	Le Canada français, jeudi 3 avril 1952 (https://collections.banq.qc.ca/ark:/52327/2660704)	-	-	-	« La première fanfare dans Iberville à porter le nom d'Union Musicale fut fondée en 1911 par M. Ernest Thuot. Après avoir groupé les musiciens et pratiqué durant l'hiver, on tint une assemblée générale de tous les membres de l'Union Musicale dans la salle de l'Hôtel Windsor d'Iberville. Le seize (16 février 1915) »
200	1915-1916	L. C. Laberge		Annuaire	Lovell's Business Directory of the Province of Quebec, 1915-1916 : 1093 (https://collections.banq.qc.ca/ark:/52327/3652314)				« Windsor Hotel, L. C. Laberge, Prop. Iberville »
(200)	Vers 1910-1920	-	-	Photo ancienne	Photo ancienne transmise par un dénommé Jean M. Meunier, publiée dans un article de journal, probablement Le Canada français (source précise inconnu).	-	-	-	Photo ancienne non datée de l'hôtel Royal, dans Iberville. Photo transmise par un citoyen d'Iberville en septembre 2020 et qui est accessible sur le groupe Facebook « T'es Johannais ». Des recherches infructueuses n'ont pas permis de retrouver photographie d'origine, ni la source précise du journal.
(200)	Vers 1920-1930	-	-	Photo ancienne	Carte postale de J. L. Pinsonneault (fond d'archive inconnu).	-	-	-	Photo ancienne non datée de l'hôtel Royal, dans Iberville. Photo transmise par un citoyen d'Iberville en septembre 2020 et qui est accessible sur le groupe Facebook « T'es Johannais ». Des recherches infructueuses n'ont pas permis de retrouver photographie d'origine, ni la source précise du journal.
(200)	17 décembre 1925	J. A. Sylvestre	-	Article de journal	Le Canada français, jeudi 17 décembre 1925. (https://collections.banq.qc.ca/ark:/52327/2659212)	-	-	-	« M Arthur Charpin, commis à l'hôtel Saint-Jean, dans notre ville-soeur, durant plusieurs mois, a quitté cet établissement pour entrer au service de M. J A Sylvestre, propriétaire de l'hôtel Royal dans Iberville. Nous souhaitons une cordiale bienvenue à M. Arthur Charpin. ».
(200)	22 juin 1933	Joseph Robillard	-	Article de journal	Le Canada français, jeudi 22 juin 1933 (https://collections.banq.qc.ca/ark:/52327/2659606)	-	-	-	« - M. Joseph Robillard, propriétaire de l'Hôtel Royal, à Iberville, et M. Odillon Ouimet, étaient en promenade chez M. Smith, ces jours derniers. - Mme Chs. Mendigo, M. D. Smith, étaient de passage à Iberville, à l'Hôtel Royal, récemment. - M. W. Smith vient de finir les annonces du Royal Hotel, situé à Iberville ».
Partie est de 200	18 sept. 1934	Adélarde Forget, Shérif pour A.D. Sicard	Alphonse Gervais, bourgeois	Bref Fieri Facias De Terris (Fiat)	Registre Foncier, circonscription foncière d'Iberville, No 52599, 18 sept. 1934	1 200 piastres	41 x 226 pieds	-	Suite à la poursuite par la Royal Trust Co. Ltd. Corporation et Armand Gervais, chirurgien-dentiste. Devant la cour supérieure et de la cause no. 3278 Un lopin de terre situé sur la première rue, partie est du lot no. 200, avec une maison d'hôtel et les dépendances dessus construites , contenant 41 pieds de largeur par 226 de profondeur, mesure anglaise, borné en front à l'est par la première rue, au sud par le terrain de la ville, à l'ouest par la partie ouest du lot 200 et au nord par le lot numéro 199, la limite ou borne ouest dudit lopin de terre étant la ligne ouest extérieure de la remise-écurie y érigée.
Partie est de 200	16 nov. 1939	Succession de Alphonse Gervais, gentilhomme	Arcade Thuot, commerçant	Vente	Grégoire Guillet, Registre Foncier, circonscription foncière d'Iberville, No 55389 RB, 18 sept. 1934	2 500 piastres	41 x 226 pieds	-	Un lopin de terre situé sur la première rue, partie est du lot 200, sans bâtisse . Contenant 41 pieds de largeur par 226 pieds de profondeur, mesures anglaises, borné en front par la rue, au sud par le terrain de la Ville d'Iberville, à l'ouest par la partie ouest du no. 200 appartenant à l'acquéreur, et au nord par le lot no. 199.
518	1989	-	-	Plan	Plan de la rénovation cadastrale de 1989, registre foncier du Québec	-	-	-	-

ANNEXE 8**BhFh-16 - Catalogues des photographies**

Surveillance archéologique 2020
LHN Canal-de-Chambly (BhFh-16), secteur Iberville

Film no : PATR20N08
 Patrimoine Experts S.E.N.C.

Archéologues : Antoine Loyer-Rousselle, Tatum Milmore,
 Mathieu Mercier-Gingras, Anthony Rochon

No. de cliché	Date	Site / Secteur	No. d'opér.	No. ss.-op.	Description	Orientation
0001	03/09/2020	BhFh-16	1	A	Vue générale (dégagement en cours)	E
0002	03/09/2020	BhFh-16	1	A	Vue générale (dégagement en cours)	E
0003	03/09/2020	BhFh-16	2	A	Dalles de béton 2A400, fosse 2A300	N
0004	03/09/2020	BhFh-16	2	A	Dalles de béton 2A400 et 2A100, 2A200	NE
0005	03/09/2020	BhFh-16	2	A	Dalles de béton 2A400 et 2A100, 2A200	NO
0006	03/09/2020	BhFh-16	2	A	Dalles de béton 2A100 et 2A200	N
0007	03/09/2020	BhFh-16	2	A	Dalles de béton 2A100 et 2A200	N
0008	03/09/2020	BhFh-16	2	A	2A100, empreinte poteaux P-1	O
0009	03/09/2020	BhFh-16	2	A300	Fosse septique 2A300	E
0010	03/09/2020	BhFh-16	2	A400	Épaisseur béton avec charbon minéral	N/A
0011	03/09/2020	BhFh-16	2	A400	Dessous de dalle avec charbon	N/A
0012	03/09/2020	BhFh-16	1	B1	Surface 1B1	E
0013	03/09/2020	BhFh-16	1	B1	Surface 1B1	S
0014	03/09/2020	BhFh-16	2	A	Travaux de démolition pour fossé	E
0015	03/09/2020	BhFh-16	2	A	2A500 dessous 2A200	N
0016	03/09/2020	BhFh-16	2	A	2A500 dessous 2A200	N
0017	03/09/2020	BhFh-16	2	A	Sol dessous 2A100	N
0018	03/09/2020	BhFh-16	1	B1	Base 1B1/fin de fouille/drain 1A1200	N
0019	03/09/2020	BhFh-16	1	B1	Base 1B1/fin de fouille/drain 1A1200	N
0020	03/09/2020	BhFh-16	1	B1	Base 1B1/fin de fouille/drain 1A1200	N
0021	04/09/2020	BhFh-16	1	A	Vue d'ensemble des vestiges	SO
0022	04/09/2020	BhFh-16	1	A	Vue d'ensemble des vestiges	SO
0023	04/09/2020	BhFh-16	1	A	Vue d'ensemble des vestiges	NO
0024	04/09/2020	BhFh-16	1	A	Vue d'ensemble des vestiges	NE
0025	04/09/2020	BhFh-16	1	A	Descente de cave 1A200-1A300-1A350	O
0026	04/09/2020	BhFh-16	1	A150	1A150, portion tronquée	N

Surveillance archéologique 2020
LHN Canal-de-Chambly (BhFh-16), secteur Iberville

Film no : PATR20N08
 Patrimoine Experts S.E.N.C.

Archéologues : Antoine Loyer-Rousselle, Tatum Milmore,
 Mathieu Mercier-Gingras, Anthony Rochon

No. de cliché	Date	Site / Secteur	No. d'opér.	No. ss.-op.	Description	Orientation
0027	04/09/2020	BhFh-16	1	A200	1A200, parement sud (intérieur)	N
0028	04/09/2020	BhFh-16	1	A200	1A200, surface du mur	S
0029	04/09/2020	BhFh-16	1	A350	1A350, parement est (intérieur)	O
0030	04/09/2020	BhFh-16	1	A350	1A350, parement est (intérieur), vue rapprochée descente	O
0031	04/09/2020	BhFh-16	1	A350	1A350, vue oblique de la descente	N
0032	04/09/2020	BhFh-16	1	A300	1A300, parement nord (intérieur)	S
0033	04/09/2020	BhFh-16	1	A300/A350	Jonction des murs parement (extérieur)	NE
0034	04/09/2020	BhFh-16	1	A300	Parement sud (extérieur)	N
0035	04/09/2020	BhFh-16	1	A350	Parement ouest (extérieur)	E
0036	04/09/2020	BhFh-16	1	A200	Parement nord (extérieur)	S
0037	04/09/2020	BhFh-16	1	A150	Vue du coin SE	SE
0038	04/09/2020	BhFh-16	1	A150	Parement ouest	E
0039	04/09/2020	BhFh-16	1	A550	Vue générale, sortie à charbon	N/A
0040	04/09/2020	BhFh-16	1	A550	Parement ouest	E
0041	04/09/2020	BhFh-16	1	A550	Parement nord (extérieur)	S
0042	04/09/2020	BhFh-16	1	A550	Vue en plan	N
0043	04/09/2020	BhFh-16	1	A550	Vue oblique	SE
0044	04/09/2020	BhFh-16	1	A550	Vue rapprochée de la porte	E
0045	04/09/2020	BhFh-16	1	A600	Parement nord	S
0046	04/09/2020	BhFh-16	1	A600	Parement nord	SE
0047	04/09/2020	BhFh-16	1	A600	Parement nord, détails sur empreinte de coffrage	S
0048	04/09/2020	BhFh-16	1	A450	Parement est	O
0049	04/09/2020	BhFh-16	1	A150	Parement sud	N/NE
0050	04/09/2020	BhFh-16	1	A150	Parement sud, portion ouest	N
0051	04/09/2020	BhFh-16	1	A150	Parement sud, portion centrale	N
0052	04/09/2020	BhFh-16	1	A150	Parement sud, portion est	N

Surveillance archéologique 2020
LHN Canal-de-Chambly (BhFh-16), secteur Iberville

Film no : PATR20N08
 Patrimoine Experts S.E.N.C.

Archéologues : Antoine Loyer-Rousselle, Tatum Milmore,
 Mathieu Mercier-Gingras, Anthony Rochon

No. de cliché	Date	Site / Secteur	No. d'opér.	No. ss.-op.	Description	Orientation
0053	04/09/2020	BhFh-16	1	A700	Sol de béton avec drainage	E
0054	04/09/2020	BhFh-16	1	A700	Vue rapprochée du drain	N
0055	04/09/2020	BhFh-16	1	A450	Parement ouest (extérieur)	E
0056	04/09/2020	BhFh-16	1	A450	Parement ouest, vue du sondage 1F	E
0057	04/09/2020	BhFh-16	1	F	Coin au mur, sondage	NE
0058	04/09/2020	BhFh-16	1	B/A1200	Vue générale, base 1B1	N
0059	04/09/2020	BhFh-16	1	B/A1200	Vue rapprochée, base 1B1	N
0060	04/09/2020	BhFh-16	1	B/A1200	Vue rapprochée, base 1B1	E
0061	04/09/2020	BhFh-16	1	B/A1200	Vue rapprochée, base 1B1	N
0062	04/09/2020	BhFh-16	1	A250	Parement ouest (extérieur)	E
0063	04/09/2020	BhFh-16	1	A9	Localisation générale	E
0064	04/09/2020	BhFh-16	1	A9	Vue en plan	N
0065	04/09/2020	BhFh-16	1	A9	Pieu oblique	N
0066	04/09/2020	BhFh-16	1	A9	Pieu retiré vue de côté	N/A
0067	04/09/2020	BhFh-16	1	A9	Aire à remblayer	NO
0068	04/09/2020	BhFh-16	1	A650	Parement ouest	E
0069	04/09/2020	BhFh-16	1	A100/A650	Coin des murs 1A100-1A650	NE
0070	04/09/2020	BhFh-16	1	A650	Mur de façade tronqué	SE
0071	04/09/2020	BhFh-16	1	E	Sol sondage 1E	E
0072	04/09/2020	BhFh-16	1	E	Vue rapprochée du sol	N/A
0073	04/09/2020	BhFh-16	1	A100	Vue générale, ouverture comblée	NE
0074	04/09/2020	BhFh-16	1	A100	Ouverture comblée, parement sud (intérieur)	N
0075	04/09/2020	BhFh-16	1	A100	Ouverture comblée, parement sud (intérieur)	N
0076	04/09/2020	BhFh-16	1	A100	Ouverture comblée, vue en plan	O
0077	04/09/2020	BhFh-16	1	A100	Vue en plan, ouverture	S
0078	04/09/2020	BhFh-16	1	A400	Vue générale du puits	NE

Surveillance archéologique 2020
LHN Canal-de-Chambly (BhFh-16), secteur Iberville

Film no : PATR20N08
 Patrimoine Experts S.E.N.C.

Archéologues : Antoine Loyer-Rousselle, Tatum Milmore,
 Mathieu Mercier-Gingras, Anthony Rochon

No. de cliché	Date	Site / Secteur	No. d'opér.	No. ss.-op.	Description	Orientation
0079	04/09/2020	BhFh-16	1	A400	Vue en plan du puits	N
0080	04/09/2020	BhFh-16	1	A400	Vue en plan du puits	O
0081	04/09/2020	BhFh-16	1	A400	Vue rapprochée du puits	SO
0082	04/09/2020	BhFh-16	1	A400	Vue rapprochée du puits	SO
0083	04/09/2020	BhFh-16	1	A400	Vue rapprochée du puits	SO
0084	04/09/2020	BhFh-16	1	A400	Vue rapprochée du puits, avec tuyauterie	S
0085	04/09/2020	BhFh-16	1	A	Vue d'ensemble	O
0086	04/09/2020	BhFh-16	1	A	Vue d'ensemble	O
0087	04/09/2020	BhFh-16	1	A	Vue d'ensemble	NO
0088	04/09/2020	BhFh-16	1	A	Vue générale du drain	O
0089	04/09/2020	BhFh-16	1	A1200	Vue générale du drain	O
0090	04/09/2020	BhFh-16	1	A1200	Vue en coupe du drain	O
0091	04/09/2020	BhFh-16	1	A1200	Vue du dessus du mur du mur 1A250	N/A
0092	04/09/2020	BhFh-16	1	A250	Parement est (intérieur)	O
0093	04/09/2020	BhFh-16	1	A150	Parement est (intérieur), vue générale	NO
0094	04/09/2020	BhFh-16	1	A150	Parement est	O
0095	04/09/2020	BhFh-16	1	A150	Vue générale du plancher	O
0096	04/09/2020	BhFh-16	1	A1100	Vue générale du plancher	O
0097	04/09/2020	BhFh-16	1	A1100	Vue générale du plancher	E
0098	04/09/2020	BhFh-16	1	A1100	Vue générale du plancher	N
0099	04/09/2020	BhFh-16	1	A1100	Vue générale du plancher	N
0100	04/09/2020	BhFh-16	1	A1100	Vue générale du bâtiment	O
0101	04/09/2020	BhFh-16	1	A1100	Vue générale du bâtiment	O
0102	04/09/2020	BhFh-16	1	A	Vue générale du bâtiment	O
0103	04/09/2020	BhFh-16	1	A	Vue générale du bâtiment	O
0104	04/09/2020	BhFh-16	1	A	Vue générale du bâtiment	SO

Surveillance archéologique 2020
LHN Canal-de-Chambly (BhFh-16), secteur Iberville

Film no : PATR20N08
 Patrimoine Experts S.E.N.C.

Archéologues : Antoine Loyer-Rousselle, Tatum Milmore,
 Mathieu Mercier-Gingras, Anthony Rochon

No. de cliché	Date	Site / Secteur	No. d'opér.	No. ss.-op.	Description	Orientation
0105	04/09/2020	BhFh-16	1	A	Vue générale du bâtiment	SO
0106	04/09/2020	BhFh-16	1	A	Vue générale du bâtiment	NO
0107	04/09/2020	BhFh-16	1	A100	Vue générale	NO
0108	04/09/2020	BhFh-16	1	A100	Portion est du mur	NE
0109	04/09/2020	BhFh-16	1	A100	Vue oblique du mur	NO
0110	04/09/2020	BhFh-16	1	A100	Photogrammétrie parement sud (intérieur) 1/8	N
0111	04/09/2020	BhFh-16	1	A100	Photogrammétrie parement sud (intérieur) 2/8	N
0112	04/09/2020	BhFh-16	1	A100	Photogrammétrie parement sud (intérieur) 3/8	N
0113	04/09/2020	BhFh-16	1	A100	Photogrammétrie parement sud (intérieur) 4/8	N
0114	04/09/2020	BhFh-16	1	A100	Photogrammétrie parement sud (intérieur) 5/8	N
0115	04/09/2020	BhFh-16	1	A100	Photogrammétrie parement sud (intérieur) 6/8	N
0116	04/09/2020	BhFh-16	1	A100	Photogrammétrie parement sud (intérieur) 7/8	N
0117	04/09/2020	BhFh-16	1	A100	Photogrammétrie parement sud (intérieur) 8/8	N
0118	04/09/2020	BhFh-16	1	A100	Angle 1A100 et 1A650 du dessus	O
0119	04/09/2020	BhFh-16	1	A100	Mur vue du dessus	O
0120	04/09/2020	BhFh-16	1	A100	Jonction 1A100, 1A150 et 1A500	S
0121	04/09/2020	BhFh-16	1	A100	Vue générale mur	NE
0122	04/09/2020	BhFh-16	1	A100	Vue générale mur	NE
0123	04/09/2020	BhFh-16	1	A1000	Dalle plancher et deux dalots de béton	S
0124	04/09/2020	BhFh-16	1	A1000	Dalot de béton 1, pente vers SE	SE
0125	04/09/2020	BhFh-16	1	A1000	Plancher de béton et plancher de bois 1A1100	N
0126	04/09/2020	BhFh-16	1	A1000	Dalot de béton1	NO
0127	04/09/2020	BhFh-16	1	A1000	Dalot, vue depuis entrée de la cave	E
0128	04/09/2020	BhFh-16	1	A1000	Dalot, vue depuis entrée de la cave	E
0129	04/09/2020	BhFh-16	1	A1000	Entrée de cave et plancher	E
0130	04/09/2020	BhFh-16	1	A1000	Croisement du dalot 1 et 2	NE

Surveillance archéologique 2020
LHN Canal-de-Chambly (BhFh-16), secteur Iberville

Film no : PATR20N08
 Patrimoine Experts S.E.N.C.

Archéologues : Antoine Loyer-Rousselle, Tatum Milmore,
 Mathieu Mercier-Gingras, Anthony Rochon

No. de cliché	Date	Site / Secteur	No. d'opér.	No. ss.-op.	Description	Orientation
0131	04/09/2020	BhFh-16	1	A1000	Croisement du dalot 1 et 2	SE
0132	04/09/2020	BhFh-16	1	A1000	Socle de béton rectangulaire	N
0133	04/09/2020	BhFh-16	1	A1000	Socle béton rectangulaire dessus	N
0134	04/09/2020	BhFh-16	1		Drains en céramique	O
0135	08/09/2020	BhFh-16	1	C	Stratigraphie paroi est	E
0136	08/09/2020	BhFh-16	1	C	Vue générale 1C et 1A200	SE
0137	08/09/2020	BhFh-16	1	F	Vue générale 1F	NE
0138	08/09/2020	BhFh-16	1	F	Stratigraphie paroi nord	N
0139	08/09/2020	BhFh-16	1	B/A1200	1A1200 et mur 1A450	E
0140	08/09/2020	BhFh-16	1	B/A1200	1A1200 dans sondage 1B	N
0141	08/09/2020	BhFh-16	1	A850	Vue générale du tuyau	NE
0142	08/09/2020	BhFh-16	1	A850	Vue de section du tuyau (détails)	N
0143	08/09/2020	BhFh-16	1	A750	Vue générale drain en grès	NO
0144	08/09/2020	BhFh-16	1	A750	Vue rapprochée	NE
0145	08/09/2020	BhFh-16	1	A1300	Vue générale de la rampe 1A1300	O
0146	08/09/2020	BhFh-16	1	A1300	Vue détaillée de la rampe 1A1300	SO
0147	08/09/2020	BhFh-16	1	A1300	Vue détaillée de la rampe 1A1300	SO
0148	08/09/2020	BhFh-16	1	A1300	1A1300 appuyé contre le parement intérieur 1A350	SO
0149	09/09/2020	BhFh-16	1	A	Opérateur en attente de remblaiement	E
0150	09/09/2020	BhFh-16	1	A	Recouvrement de géotextile	NE
0151	09/09/2020	BhFh-16	1	A	Recouvrement de géotextile	E
0152	09/09/2020	BhFh-16	1	A	Recouvrement de géotextile	SE
0153	09/09/2020	BhFh-16	1	A	Recouvrement de géotextile	NE
0154	09/09/2020	BhFh-16	1	A	Recouvrement de géotextile	SO
0155	09/09/2020	BhFh-16	1	A	Remblaiement de gravier sous les 900	E
0156	09/09/2020	BhFh-16	3	A	Vue générale de l'opération 3	NO

Surveillance archéologique 2020
LHN Canal-de-Chambly (BhFh-16), secteur Iberville

Film no : PATR20N08
 Patrimoine Experts S.E.N.C.

Archéologues : Antoine Loyer-Rousselle, Tatum Milmore,
 Mathieu Mercier-Gingras, Anthony Rochon

No. de cliché	Date	Site / Secteur	No. d'opér.	No. ss.-op.	Description	Orientation
0157	09/09/2020	BhFh-16	1	A	Compaction du gravier	NO
0158	09/09/2020	BhFh-16	1	A	Comblement de gravier	NO
0159	09/09/2020	BhFh-16	1	A	Compaction du gravier	SO
0160	09/09/2020	BhFh-16	1	A	Début démolition	E
0161	09/09/2020	BhFh-16	3	C	Paroi stratigraphie ouest	O
0162	09/09/2020	BhFh-16	3	C	Localisation sous-opération 3C	NO
0163	09/09/2020	BhFh-16	1	A	Démolition murs	NO
0164	09/09/2020	BhFh-16	1	A	Démolition murs	NO
0165	09/09/2020	BhFh-16	1	A	Démolition murs	NO
0166	09/09/2020	BhFh-16	1	A	Démolition murs	NE
0167	09/09/2020	BhFh-16	1	A	Massif électrique	NE
0168	09/09/2020	BhFh-16	3	D	Paroi stratigraphie sous-opération 3D	O
0169	09/09/2020	BhFh-16	3	D	Localisation sous-opération 3D	SO
0170	09/09/2020	BhFh-16	3	D	Paroi stratigraphie ouest	O
0171	09/09/2020	BhFh-16	3	D	Paroi stratigraphie ouest	SO
0172	09/09/2020	BhFh-16	1	A	Dérasement des vestiges	O
0173	09/09/2020	BhFh-16	1	A	Dérasement des vestiges	NE
0174	09/09/2020	BhFh-16	3		Action-documentation	NO
0175	09/09/2020	BhFh-16	3		Action-documentation	NE
0176	09/09/2020	BhFh-16	3		Action-documentation	E
0177	09/09/2020	BhFh-16	1	A	Remblaiement des vestiges	NE
0178	09/09/2020	BhFh-16	3	A	Marques toilettes remblai	N/A
0179	09/09/2020	BhFh-16	3	A	Marques toilettes remblai	N/A
0180	09/09/2020	BhFh-16	3	A	Marque « Made in C.P.L. Canada »	N/A
0181	09/09/2020	BhFh-16	1	A	Marquage limite stationnement	NE
0182	09/09/2020	BhFh-16	3	A	3A150 jonction à 3A100	O

Surveillance archéologique 2020
LHN Canal-de-Chambly (BhFh-16), secteur Iberville

Film no : PATR20N08
 Patrimoine Experts S.E.N.C.

Archéologues : Antoine Loyer-Rousselle, Tatum Milmore,
 Mathieu Mercier-Gingras, Anthony Rochon

No. de cliché	Date	Site / Secteur	No. d'opér.	No. ss.-op.	Description	Orientation
0183	09/09/2020	BhFh-16	3	A	3A150 jonction à 3A100	E
0184	09/09/2020	BhFh-16	3	A	3A150 parement est	O
0185	09/09/2020	BhFh-16	3	C	Sondage 3C	N
0186	09/09/2020	BhFh-16	3	C	Sondage 3C	E
0187	09/09/2020	BhFh-16	3	C	Stratigraphie coupe A sondage 3C	O
0188	09/09/2020	BhFh-16	3	C	Stratigraphie coupe A sondage 3C	O
0189	09/09/2020	BhFh-16	3	A100	3A100 parement sud	N
0190	09/09/2020	BhFh-16	3	A100	3A100 parement sud	NE
0191	09/09/2020	BhFh-16	3	A100	3A100 vue du dessus	E
0192	09/09/2020	BhFh-16	3	A100	3A100 trace coffrage	N
0193	09/09/2020	BhFh-16	3	A100	3A100 pierres clous béton	N
0194	09/09/2020	BhFh-16	3	A100	3A100 pierres clous béton	S
0195	09/09/2020	BhFh-16	3	D	3A500 dans sondage 3D	N
0196	09/09/2020	BhFh-16	3	D	Vue générale	S
0197	09/09/2020	BhFh-16	3	D	3A350	S
0198	09/09/2020	BhFh-16	3	D	Paroi est	E
0199	09/09/2020	BhFh-16	3	D	Paroi ouest	O
0200	09/09/2020	BhFh-16	3	A400	Drain 3A400	N
0201	09/09/2020	BhFh-16	3	A400	Drain 3A400, avec grille	N
0202	09/09/2020	BhFh-16	3	F/A200	Vue générale	N
0203	09/09/2020	BhFh-16	3	F/A200	Vue générale	O
0204	09/09/2020	BhFh-16	3	F	Paroi ouest stratigraphie	O
0205	09/09/2020	BhFh-16	3	F	Vue coin SO avec tuyau 3A700	SO
0206	09/09/2020	BhFh-16	3	F	Paroi est	E
0207	09/09/2020	BhFh-16	3	A600	Poteau de bois et planche	O
0208	09/09/2020	BhFh-16	3	A600	Poteau de bois et planche	S

Surveillance archéologique 2020
LHN Canal-de-Chambly (BhFh-16), secteur Iberville

Film no : PATR20N08
 Patrimoine Experts S.E.N.C.

Archéologues : Antoine Loyer-Rousselle, Tatum Milmore,
 Mathieu Mercier-Gingras, Anthony Rochon

No. de cliché	Date	Site / Secteur	No. d'opér.	No. ss.-op.	Description	Orientation
0209	09/09/2020	BhFh-16	3	A150	Vue générale du mur	N
0210	09/09/2020	BhFh-16	3	A150	Coin des murs 3A100-3A150	N
0211	09/09/2020	BhFh-16	3	A150	Débordement du mur	N
0212	09/09/2020	BhFh-16	3	E	Paroi nord stratigraphie	N
0213	09/09/2020	BhFh-16	3	A	3A200 et 3A500	S
0214	09/09/2020	BhFh-16	3	A	Vue générale vestiges	NE
0215	09/09/2020	BhFh-16	3	A	Vue générale vestiges	N
0216	09/09/2020	BhFh-16	3	A	Vue générale vestiges	NE
0217	09/09/2020	BhFh-16	3	A	Vue générale vestiges	N
0218	09/09/2020	BhFh-16	3	A	Vue générale vestiges	NE
0219	09/09/2020	BhFh-16	3	A	Vue générale vestiges	NO
0220	09/09/2020	BhFh-16	3	B	Briques assemblées en voûte (architectural)	NA
0221	10/09/2020	BhFh-16	3	A600	Drain 3A600 en plan	N
0222	10/09/2020	BhFh-16	3	A600	Drain 3A600 en plan et 3A200	S
0223	10/09/2020	BhFh-16	3	A600	Drain 3A600 en plan	S
0224	10/09/2020	BhFh-16	3	A600	Drain 3A600 en plan, paroi ouest sous 3A150	O
0225	10/09/2020	BhFh-16	3	A600	Drain 3A600 en plan, paroi est	E
0226	10/09/2020	BhFh-16	3	A600	Drain 3A600 en plan, inclinaison vers l'ouest	SO
0227	10/09/2020	BhFh-16	3	A600	Marquage, emprise du trottoir à excaver	E
0228	10/09/2020	BhFh-16	3	A600	Marquage, emprise du trottoir à excaver	S
0229	10/09/2020	BhFh-16	2	A	Portion ouest du fossé excavé	SO
0230	10/09/2020	BhFh-16	2	A	Paroi sud du fossé excavé	S
0231	10/09/2020	BhFh-16	2	A	Rue du Quai, vue générale	S
0232	10/09/2020	BhFh-16	2	A	Rue du Quai, sol remblai toilette, base de l'excavation	O
0233	10/09/2020	BhFh-16	2	A	Accès pour vélo construit	NO
0234	10/09/2020	BhFh-16	2	A	Rue du Quai, vue générale	NO

Surveillance archéologique 2020
LHN Canal-de-Chambly (BhFh-16), secteur Iberville

Film no : PATR20N08
 Patrimoine Experts S.E.N.C.

Archéologues : Antoine Loyer-Rousselle, Tatum Milmore,
 Mathieu Mercier-Gingras, Anthony Rochon

No. de cliché	Date	Site / Secteur	No. d'opér.	No. ss.-op.	Description	Orientation
0235	10/09/2020	BhFh-16	3	A	Marquage fond pour infra pour démolition	O
0236	10/09/2020	BhFh-16	3	A	Marquage fond pour infra pour démolition	S
0237	10/09/2020	BhFh-16	3	A	Marquage fond pour infra pour démolition	NO
0238	10/09/2020	BhFh-16	3	A	Vue générale, marquage fond pour infra pour démolition	NO
0239	11/09/2020	BhFh-16	3	A	Vue générale du chantier	N/A
0240	11/09/2020	BhFh-16	3	A	Vue générale du chantier	N/A
0241	11/09/2020	BhFh-16	3	A	Vue générale du chantier	N/A
0242	11/09/2020	BhFh-16	3	A	Vue générale du chantier	N/A
0243	14/09/2020	BhFh-16	3	A	Base de l'excavation, début de journée	N
0244	14/09/2020	BhFh-16	3	A	Base de l'excavation	N
0245	14/09/2020	BhFh-16	3	A	Base de l'excavation	N
0246	14/09/2020	BhFh-16	3	A	Base de l'excavation	NO
0247	14/09/2020	BhFh-16	3	A	Base de l'excavation	S
0248	14/09/2020	BhFh-16	3	A	Base de l'excavation	S
0249	14/09/2020	BhFh-16	3	A	Base de l'excavation	S
0250	14/09/2020	BhFh-16	3	B	Base de l'excavation, protection à l'aide d'un géotextile	E
0251	14/09/2020	BhFh-16	3	B	Base de l'excavation, protection à l'aide d'un géotextile	N
0252	14/09/2020	BhFh-16	3	G	Ouverture, excavation mécanique des remblais de surface	NO
0253	14/09/2020	BhFh-16	3	G	Ouverture, excavation mécanique des remblais de surface	N
0254	14/09/2020	BhFh-16	3	G	Souche d'arbre	NE
0255	14/09/2020	BhFh-16	3	G	Souche d'arbre	NE
0256	14/09/2020	BhFh-16	3	G	Souche d'arbre en plan	N
0257	14/09/2020	BhFh-16	3	G1	3G1, extrémité d'une pelle en métal	-
0258	14/09/2020	BhFh-16	3	G1	3G1, extrémité d'une pelle en métal, dos	-
0259	14/09/2020	BhFh-16	3	G	3C100, sommet d'un poteau surface de 3G2, vue générale	N
0260	14/09/2020	BhFh-16	3	G	3C100, sommet d'un poteau surface de 3G2, vue générale	N
0261	14/09/2020	BhFh-16	3	G	3C100 et sondage 3G2	N

Surveillance archéologique 2020
LHN Canal-de-Chambly (BhFh-16), secteur Iberville

Film no : PATR20N08
 Patrimoine Experts S.E.N.C.

Archéologues : Antoine Loyer-Rousselle, Tatum Milmore,
 Mathieu Mercier-Gingras, Anthony Rochon

No. de cliché	Date	Site / Secteur	No. d'opér.	No. ss.-op.	Description	Orientation
0262	14/09/2020	BhFh-16	3	G	3C100, vue en profil	N
0263	14/09/2020	BhFh-16	3	G	Surface 3G3 et tuyau de grès 3C150	O
0264	14/09/2020	BhFh-16	3	G	Surface 3G3 et tuyau de grès 3C150	O
0265	14/09/2020	BhFh-16	3	G3	Surface 3G3	O
0266	14/09/2020	BhFh-16	3	G150	3G150, vue générale	O
0267	14/09/2020	BhFh-16	3	G150	3G150, vue générale	O
0268	14/09/2020	BhFh-16	3	G150	3G150, vue générale	N
0269	14/09/2020	BhFh-16	3	G	3C3, embout 3G150 surmonté d'une planche de bois	N
0270	14/09/2020	BhFh-16	3	G	3C3, embout 3G150 surmonté d'une planche de bois	O
0271	14/09/2020	BhFh-16	3	G150	Sommet de 3G150	O
0272	14/09/2020	BhFh-16	3	G150	Détails jonction de 3G150	O
0273	14/09/2020	BhFh-16	3	G150	Détails jonction de 3G150	O
0274	14/09/2020	BhFh-16	3	G150	Détails jonction de 3G150, embout vertical	O
0275	14/09/2020	BhFh-16	5	A	Base de l'excavation mécanique	O
0276	14/09/2020	BhFh-16	4	A	Ouverture, excavation mécanique des remblais de surface	SE
0277	14/09/2020	BhFh-16	4	A7	4A7, niveau d'éclisses de bois désorganisé	S
0278	14/09/2020	BhFh-16	4	A7	4A7, niveau d'éclisses de bois désorganisé	SO
0279	14/09/2020	BhFh-16	4	A100	4A100, début dégagement manuel	E
0280	14/09/2020	BhFh-16	4	A	4A1 et 4A10, surface	S
0281	14/09/2020	BhFh-16	4	A	4A1 et 4A10, surface	E
0282	14/09/2020	BhFh-16	4	A	4A100 et 4A150, début dégagement manuel	S
0283	14/09/2020	BhFh-16	4	A	4A100 et 4A150, début dégagement manuel	E
0284	14/09/2020	BhFh-16	4	A	4A100 et 4A150, début dégagement manuel, fin de journée	N
0285	15/09/2020	BhFh-16	3	A	Recouvrement des vestiges à l'aide de toile géotextile	NE
0286	15/09/2020	BhFh-16	3	A	Détails sur un agencement de briques dans le remblai de démolition	NE
0287	15/09/2020	BhFh-16	5	A100	Localisation latrine 5A100	NE
0288	15/09/2020	BhFh-16	5	A100	5A100 en plan	N

Surveillance archéologique 2020
LHN Canal-de-Chambly (BhFh-16), secteur Iberville

Film no : PATR20N08
 Patrimoine Experts S.E.N.C.

Archéologues : Antoine Loyer-Rousselle, Tatum Milmore,
 Mathieu Mercier-Gingras, Anthony Rochon

No. de cliché	Date	Site / Secteur	No. d'opér.	No. ss.-op.	Description	Orientation
0289	15/09/2020	BhFh-16	5	A100	5A100 surface	O
0290	15/09/2020	BhFh-16	5	A	Vue générale, sous-opération	NO
0291	15/09/2020	BhFh-16	5	A150	Trou de poteau 5A150	N
0292	15/09/2020	BhFh-16	5	A	Vue générale	O
0293	15/09/2020	BhFh-16	5	A	Vue générale	SO
0294	15/09/2020	BhFh-16	3	G	3C200, 3C250, localisation de deux pieux	N
0295	15/09/2020	BhFh-16	3	G	Trou de poteaux 3C200 et 3C250	N
0296	15/09/2020	BhFh-16	5	A	Stratigraphie paroi nord, 5A	N
0297	15/09/2020	BhFh-16	5	A	Stratigraphie paroi nord, vue générale	NE
0298	15/09/2020	BhFh-16	5	A	Vue générale entre la latrine 5B et la stratigraphie 5A	N
0299	15/09/2020	BhFh-16	5	A	5A1 dans 5A100	N
0300	15/09/2020	BhFh-16	5	A1	Artefacts 5A1	E
0301	15/09/2020	BhFh-16	5	A1	Artefacts 5A1	E
0302	15/09/2020	BhFh-16	5	A1	Artefacts 5A1	E
0303	15/09/2020	BhFh-16	5	A1	Artefacts 5A1	E
0304	15/09/2020	BhFh-16	5	A1	Artefacts 5A1	E
0305	15/09/2020	BhFh-16	3	G	Extrémité nord-est de l'excavation, paroi nord, remblais et fosse à bouteilles en verre	NE
0306	15/09/2020	BhFh-16	3	G	Poteau 3Dxx	N
0307	15/09/2020	BhFh-16	3	G	Fosse à bouteilles en verre 3Dxxx, marqueur nord-est de l'ancien lotissement ?	N
0308	15/09/2020	BhFh-16	4	A	Vue générale	S
0309	15/09/2020	BhFh-16	4	A	Vue générale	N
0310	15/09/2020	BhFh-16	4	A	Vue générale	N
0311	15/09/2020	BhFh-16	4	A	Vue générale	NE
0312	15/09/2020	BhFh-16	5	A100	Fond de 5A100	N
0313	15/09/2020	BhFh-16	5	A100	5A100 profil contenu	E

Surveillance archéologique 2020
LHN Canal-de-Chambly (BhFh-16), secteur Iberville

Film no : PATR20N08
 Patrimoine Experts S.E.N.C.

Archéologues : Antoine Loyer-Rousselle, Tatum Milmore,
 Mathieu Mercier-Gingras, Anthony Rochon

No. de cliché	Date	Site / Secteur	No. d'opér.	No. ss.-op.	Description	Orientation
0314	15/09/2020	BhFh-16	5	A100	5A100 moitié ouest	O
0315	15/09/2020	BhFh-16	5	A100	5A100 intérieur vers le nord	N
0316	15/09/2020	BhFh-16	5	A100	5A100 intérieur vers le nord	N
0317	15/09/2020	BhFh-16	5	A100	5A100 intérieur vers l'est	E
0318	15/09/2020	BhFh-16	5	A	Stratigraphie 5A paroi nord et 5A100	N
0319	15/09/2020	BhFh-16	5	A	Stratigraphie 5A paroi nord et 5A100	N
0320	15/09/2020	BhFh-16	5	A	Stratigraphie 5A paroi nord et 5A100	NE
0321	15/09/2020	BhFh-16	5	A100	5A100 intérieur vers l'est	E
0322	15/09/2020	BhFh-16	5	A100	5A100 intérieur vers l'est	E
0323	15/09/2020	BhFh-16	5	A100	5A100 intérieur vers l'est	E
0324	15/09/2020	BhFh-16	5	A100	5A100 intérieur vers massif électrique	N
0325	15/09/2020	BhFh-16	5	A100	5A100 côté ouest	O
0326	15/09/2020	BhFh-16	5	A100	5A100 surface 5A4	N
0327	15/09/2020	BhFh-16	5	A100	5A100 surface 5A4	O
0328	16-09-2020	BhFh-16	4	A	Vue générale suite	NO
0329	16-09-2020	BhFh-16	4	A	Vue générale suite	N
0330	16-09-2020	BhFh-16	5	A1/A4	5A100, surface 5A1 et base 5A4	N
0331	16-09-2020	BhFh-16	5	A1/A4	5A100, surface 5A1 et base 5A4	NE
0332	16-09-2020	BhFh-16	5	A1/A4	5A100, surface 5A1 et base 5A4	O
0333	16-09-2020	BhFh-16	5	A1/A4	5A100, surface 5A1 et base 5A4, manqué	O
0334	16-09-2020	BhFh-16	5	A1/A4	5A100, surface 5A1 et base 5A4 et base 5A4	O
0335	16-09-2020	BhFh-16	5	A100/A2	5A100 surface 5A2	N
0336	16-09-2020	BhFh-16	5	A100/A2	5A100 surface 5A2	E
0337	16-09-2020	BhFh-16	5	A2	5A2 en cours, pots de chambre dégagés	E
0338	16-09-2020	BhFh-16	5	A2	5A2 en cours, pots de chambre dégagés	NE
0339	16-09-2020	BhFh-16	4	A	Dégagement des vestiges à la souffleuse	S

Surveillance archéologique 2020
LHN Canal-de-Chambly (BhFh-16), secteur Iberville

Film no : PATR20N08
 Patrimoine Experts S.E.N.C.

Archéologues : Antoine Loyer-Rousselle, Tatum Milmore,
 Mathieu Mercier-Gingras, Anthony Rochon

No. de cliché	Date	Site / Secteur	No. d'opér.	No. ss.-op.	Description	Orientation
0340	16-09-2020	BhFh-16	4	A	Dégagement des vestiges à la souffleuse	S
0341	16-09-2020	BhFh-16	5	A100	Archéologue fouille la latrine 5A100	NE
0342	16-09-2020	BhFh-16	5	A100	Archéologue fouille la latrine 5A100	NE
0343	16-09-2020	BhFh-16	5	A3	5A3 surface	E
0344	16-09-2020	BhFh-16	5	A3	5A3 surface	E
0345	16-09-2020	BhFh-16	5	A3	5A3 surface, pierres retirées (gravier)	N
0346	16-09-2020	BhFh-16	5	A3	5A3 surface, pierres retirées (gravier)	E
0347	16-09-2020	BhFh-16	5	A3	5A3 surface, pierres retirées (gravier)	E
0348	16-09-2020	BhFh-16	5	A100	Archéologue fouille la latrine 5A100	O
0349	16-09-2020	BhFh-16	5	A3	5A3 surface	E
0350	16-09-2020	BhFh-16	5	A3	5A3 surface	E
0351	16-09-2020	BhFh-16	5	A3	5A3 surface oblique	E
0352	16-09-2020	BhFh-16	3	A250	3A250 suite du mur	O
0353	16-09-2020	BhFh-16	3	A250	3A250 suite du mur, vue de dessus	S
0354	16-09-2020	BhFh-16	3	A250/A100	3A250 et 3A100 dérasés	SE
0355	16-09-2020	BhFh-16	4	A	Vue générale vestige 4A	SE
0356	16-09-2020	BhFh-16	4	A	Vue générale vestige 4A	E
0357	16-09-2020	BhFh-16	4	A	Vue générale vestige 4A	E
0358	16-09-2020	BhFh-16	4	A	Vue générale vestige 4A	E
0359	16-09-2020	BhFh-16	4	A	Vue générale vestige 4A	NE
0360	16-09-2020	BhFh-16	4	A	Vue générale vestige 4A	N
0361	16-09-2020	BhFh-16	4	A	Vue générale vestige 4A, vue rapprochée	N
0362	16-09-2020	BhFh-16	5	A100	Fond latrine 5A100	O
0363	16-09-2020	BhFh-16	5	A100	Fond latrine 5A100	O
0364	16-09-2020	BhFh-16	4	A150	4A150, vue oblique	S
0365	16-09-2020	BhFh-16	4	A150	4A150, vue oblique	E

Surveillance archéologique 2020
LHN Canal-de-Chambly (BhFh-16), secteur Iberville

Film no : PATR20N08
 Patrimoine Experts S.E.N.C.

Archéologues : Antoine Loyer-Rousselle, Tatum Milmore,
 Mathieu Mercier-Gingras, Anthony Rochon

No. de cliché	Date	Site / Secteur	No. d'opér.	No. ss.-op.	Description	Orientation
0366	16-09-2020	BhFh-16	4	A150	4A150, vue oblique	E
0367	16-09-2020	BhFh-16	4	A100	4A100	S
0368	16-09-2020	BhFh-16	4	A100	4A100	N
0369	16-09-2020	BhFh-16	4	A100	4A100, vue oblique	NO
0370	16-09-2020	BhFh-16	4	A100	4A100, détails, seuil béton, parement extérieur	O
0371	16-09-2020	BhFh-16	4	A100	4A100, détails sommet	S
0372	16-09-2020	BhFh-16	4	A100	4A100, détails sommet, boulon, dalle et mur tronqué	O
0373	16-09-2020	BhFh-16	4	A100	4A100, détails bois et jonction 4A250	O
0374	16-09-2020	BhFh-16	4	A100	4A100, détails, seuil en bois, porte de garage ?	O
0375	16-09-2020	BhFh-16	4	A100	4A100, détails, seuil en bois, porte plus large ?	O
0376	16-09-2020	BhFh-16	4	A100	4A100, détails, seuil en bois, porte plus large ?	S
0377	16-09-2020	BhFh-16	4	A100	4A100, détails, parement avec 2 assises	O
0378	16-09-2020	BhFh-16	5	A100	5A100 fond	O
0379	16-09-2020	BhFh-16	5	A100	5A100 côté ouest	O
0380	16-09-2020	BhFh-16	5	A100	5A100 côté est	E
0381	16-09-2020	BhFh-16	5	A100	5A100 et massif électrique	E
0382	16-09-2020	BhFh-16	5	A	Côté sud	S
0383	16-09-2020	BhFh-16	4	A250	4A250 (flèche pointe sud)	O
0384	16-09-2020	BhFh-16	4	A250	4A250 (flèche pointe sud)	E
0385	16-09-2020	BhFh-16	4	A250	4A250, détails, jonction 4A100	S
0386	16-09-2020	BhFh-16	4	A250	4A250, pièce de bois au-dessus du mur, seuil ?	S
0387	16-09-2020	BhFh-16	4	A250	4A250, lisière dans dalle de béton, seuil ?	S
0388	16-09-2020	BhFh-16	4	A250	4A250, deux parements en bois	S
0389	16-09-2020	BhFh-16	4	A200	4A200	N
0390	16-09-2020	BhFh-16	4	A200	4A200	E
0391	16-09-2020	BhFh-16	4	A200/A250	4A200 et 4A250	S

Surveillance archéologique 2020
LHN Canal-de-Chambly (BhFh-16), secteur Iberville

Film no : PATR20N08
 Patrimoine Experts S.E.N.C.

Archéologues : Antoine Loyer-Rousselle, Tatum Milmore,
 Mathieu Mercier-Gingras, Anthony Rochon

No. de cliché	Date	Site / Secteur	No. d'opér.	No. ss.-op.	Description	Orientation
0392	16-09-2020	BhFh-16	4	A200	4A200, détails dalle, pièces ?	S
0393	16-09-2020	BhFh-16	4	A200	4A200, détails dalle, pièces ?	O
0394	16-09-2020	BhFh-16	4	A200	4A200, détails	N
0395	16-09-2020	BhFh-16	4	A200	4A200, détails	E
0396	16-09-2020	BhFh-16	4	A200	4A200, détails bord extérieur pièce ?	O
0397	16-09-2020	BhFh-16	4	A200	4A200, détails bord extérieur pièce ?	NO
0398	16-09-2020	BhFh-16	4	A200	4A200, détails bord extérieur pièce ?	O
0399	16-09-2020	BhFh-16	4	A200	4A200, détails, dalle se poursuit à l'ouest du moulage	N
0400	16-09-2020	BhFh-16	4	A300	4A300	N
0401	16-09-2020	BhFh-16	4	A300	4A300	E
0402	16-09-2020	BhFh-16	4	A300	4A300 entre les deux tranchées modernes	O
0403	16-09-2020	BhFh-16	4	A300	4A300 détails, avec 4A100	O
0404	16-09-2020	BhFh-16	4	A300	4A300 détails bouche de canalisation	N
0405	16-09-2020	BhFh-16	4	A300	4A300 détails, tronqué par tranchée d'égout	S
0406	16-09-2020	BhFh-16	4	A300	4A300 détails, tronqué ou fin de dalle ?	S
0407	16-09-2020	BhFh-16	4	A300	4A300 détails, tronqué ou fin de dalle ?	S
0408	16-09-2020	BhFh-16	5	A100	5A100 remblayé	N/A
0409	16-09-2020	BhFh-16	4	A	Stratigraphie, paroi nord	N
0410	16-09-2020	BhFh-16	4	A	Stratigraphie, paroi nord	N
0411	16-09-2020	BhFh-16	4	A	Stratigraphie, paroi nord, détails tranchée	N
0412	16-09-2020	BhFh-16	4	A	Stratigraphie, paroi nord, détails tranchée	N
0413	16-09-2020	BhFh-16	4	A	Stratigraphie, paroi nord	N
0414	16-09-2020	BhFh-16	4	A	Stratigraphie, paroi nord, près du mur	N
0415	16-09-2020	BhFh-16	4	A	Stratigraphie, paroi nord, près du mur	N
0416	16-09-2020	BhFh-16	4	A100/A150	Jonction 4A100/4A150	N
0417	16-09-2020	BhFh-16	4	A100/A150	Jonction 4A100/4A150	E

Surveillance archéologique 2020
LHN Canal-de-Chambly (BhFh-16), secteur Iberville

Film no : PATR20N08
Patrimoine Experts S.E.N.C.

Archéologues : Antoine Loyer-Rousselle, Tatum Milmore,
Mathieu Mercier-Gingras, Anthony Rochon

No. de cliché	Date	Site / Secteur	No. d'opér.	No. ss.-op.	Description	Orientation
0418	16-09-2020	BhFh-16	4	A7	Lot 4A7 outils en place	O
0419	16-09-2020	BhFh-16	4	A7	Lot 4A7 outils en place	O
0420	16-09-2020	BhFh-16	4	A7	Lot 4A7 outils en place	O
0421	16-09-2020	BhFh-16	4	A7	Vue générale du site	NO

Surveillance archéologique 2020
LHN Canal-de-Chambly (BhFh-16), secteur Iberville

Film no : PATR20N09

Patrimoine Experts S.E.N.C.

Archéologues : Antoine Loyer-Rousselle, Mathieu Mercier-Gingras

No. de cliché	Date	Site / Secteur	No. d'opér.	No. ss.-op.	Description	Orientation
0001	2020-09-01	BhFh-16	1	A	Niveau de démolition de brique 1A99, en cours d'excavation	SO
0002	2020-09-01	BhFh-16	1	A	Niveau de démolition de brique 1A99, en cours d'excavation	O
0003	2020-09-01	BhFh-16	1	A	Niveau de démolition de brique 1A99, en cours d'excavation	O
0004	2020-09-01	BhFh-16	1	A	Coupe A, paroi est, lots 1A1, 1A2, 1A3, 1A4 et 1A5	E
0005	2020-09-01	BhFh-16	1	A	Coupe A, paroi est, lots 1A1, 1A2, 1A3, 1A4 et 1A5	E
0006	2020-09-01	BhFh-16	1	A	Artéfacts récupérés en bordure sud du mur 1A100, lot 1A3	N/A
0007	2020-09-01	BhFh-16	1	A	Vue en plan du vestige 1A500	O
0008	2020-09-01	BhFh-16	1	A	Vue générale vers les vestiges en cours de dégagement	N
0009	2020-09-01	BhFh-16	1	A	Vue générale vers les vestiges en cours de dégagement	NE
0010	2020-09-01	BhFh-16	1	A	Vue générale vers les vestiges en cours de dégagement	NE
0011	2020-09-01	BhFh-16	1	A	Vue générale vers les vestiges en cours de dégagement	E
0012	2020-09-02	BhFh-16	1	A	Vue générale des vestiges dégagés	SE
0013	2020-09-02	BhFh-16	2	A	Dalles de béton 2A100 et 2A200	N
0014	2020-09-02	BhFh-16	2	A	Vue générale du chantier vers op. 2 et 3	NE
0015	2020-09-02	BhFh-16	2	A	Dalles de béton 2A100 et 2A200	NO
0016	2020-09-02	BhFh-16	3	A	Remblai de rejet de porcelaine utilitaire	SE
0017	2020-09-02	BhFh-16	3	A	Vue générale dégagement op 3A	NO
0018	2020-09-02	BhFh-16	2	A	Vestige fosse 2A300 et dalle 2A400	E
0019	2020-09-02	BhFh-16	2	A	Épaisseur dalle 2A100	NE
0020	2020-09-02	BhFh-16	2	A	Lit de pose sous 2A200	E
0021	2020-09-02	BhFh-16	2	A	Vue générale op. 2	NO
0022	2020-09-02	BhFh-16	2	A	Dalles de béton 2A100 et 2A200	NE
0023	2020-09-02	BhFh-16	2	A	Vestige fosse 2A300 et dalle 2A400	NO
0024	2020-09-02	BhFh-16	2	A	Vue générale op. 2	NE
0025	2020-09-02	BhFh-16	2	A	Vue générale op. 2	NE
0026	2020-09-02	BhFh-16	3	A	vue générale localisation op. 2	NE

Surveillance archéologique 2020
LHN Canal-de-Chambly (BhFh-16), secteur Iberville

Film no : PATR20N09

Patrimoine Experts S.E.N.C.

Archéologues : Antoine Loyer-Rousselle, Mathieu Mercier-Gingras

No. de cliché	Date	Site / Secteur	No. d'opér.	No. ss.-op.	Description	Orientation
0027	2020-09-02	BhFh-16	3	A	échantillon de fragments de toilettes	N/A
0028	2020-09-02	BhFh-16	1	A	Vue générale op.1 après déblaiement	O
0029	2020-09-02	BhFh-16	1	A	Vue générale op.1 après déblaiement	NE
0030	2020-09-03	BhFh-16	2	A	Démolition de la dalle 2A100	O
0031	2020-09-03	BhFh-16	1	A	Vue générale op.1 après déblaiement	SO
0032	2020-09-04	BhFh-16			ancienne maison voisine	NO
0033	2020-09-04	BhFh-16	1	A	Jeton/sceaux en plomb « MOLSON »	N/A
0034	2020-09-04	BhFh-16	1	A	vue générale de la dalle de béton	O
0035	2020-09-04	BhFh-16	1	A	vue générale de la descente à baril	NE
0036	2020-09-04	BhFh-16	1	A	Vue générale du dallot de béton 1A1000, lors de l'expérimentation avec un seau.	O
0037	2020-09-04	BhFh-16	1	A	(Vidéo) Expérimentation de la descente à baril avec un seau, sur le dallot de béton 1A1000	O
0038	2020-09-04	BhFh-16	1	A	(Vidéo) Expérimentation de la descente à baril avec un seau, sur le dallot de béton 1A1000	O

Surveillance archéologique 2021
LHN Canal-de-Chambly (BhFh-16), secteur Iberville

Film no : PATR21N02

Patrimoine Experts S.E.N.C.

Archéologues : Antoine Loyer-Rousselle

No. de cliché	Date	Site / Secteur	No. d'opér.	No. ss.-op.	Description	Orientation
0001	2021-05-25	Iberville - sect. sud	6	-	Vue générale des travaux du côté sud du nouv. pont	E
0002	2021-05-25	Iberville - sect. sud	6	-	Vue générale des travaux du côté sud du nouv. pont	E
0003	2021-05-25	Iberville - sect. sud	6	-	Nouvelle station de pompage	O
0004	2021-05-25	Iberville - sect. sud	6	C	Lampadaire installé au printemps	S
0005	2021-05-25	Iberville - sect. sud	6	C	Lampadaire installé au printemps	SO
0006	2021-05-25	Iberville - sect. sud	1 à 5	-	Côté nord du pont, après les travaux	E
0007	2021-05-25	Iberville - sect. sud	6	-	Secteur à rehausser en bordure de la rivière Richelieu	NE
0008	2021-05-25	Iberville - sect. sud	6	E	Secteur à rehausser en bordure de la rivière Richelieu	N
0009	2021-05-25	Iberville - sect. sud	6	E	Fosse excavée pour un tuyau et pompe	N
0010	2021-05-25	Iberville - sect. sud	6	E	Fosse excavée pour un tuyau et pompe	NO
0011	2021-05-25	Iberville - sect. sud	6	E	Fosse excavée pour un tuyau et pompe	N
0012	2021-05-25	Iberville - sect. sud	6	C	Type de contaminants près de la rivière	O
0013	2021-05-25	Iberville - sect. sud	6	C	Type de contaminants près de la rivière	S
0014	2021-05-25	Iberville - sect. sud	6	C	Vue générale vers les lampadaires installés	SO
0015	2021-05-25	Iberville - sect. sud	6	C	Vue générale vers les lampadaires installés	SE
0016	2021-05-25	Iberville - sect. sud	6	E	Chambre de béton du tuyau, fosse excavée	S
0017	2021-05-25	Iberville - sect. sud	6	-	Vue générale vers les rues à refaire	E
0018	2021-05-25	Iberville - sect. sud	6	D	Rue Maria-Boivin	S
0019	2021-05-25	Iberville - sect. sud	6	A	Asphalte enlevée dans l'emprise des rues	O
0020	2021-05-25	Iberville - sect. sud	6	A	Asphalte enlevée dans l'emprise des rues	O
0021	2021-05-25	Iberville - sect. sud	6	B	Asphalte enlevée dans l'emprise des rues	O
0022	2021-05-25	Iberville - sect. sud	6	-	Secteur du fossé de drainage et de la piste cyclable	O
0023	2021-06-01	Iberville - sect. sud	6	F	Vue générale, stratigraphie de la tranchée dans l'emprise de la rue	SO
0024	2021-06-01	Iberville - sect. sud	6	F	Vue générale, stratigraphie de la tranchée dans l'emprise de la rue	S
0025	2021-06-01	Iberville - sect. sud	6	F	stratigraphie de la tranchée dans l'emprise de la rue	S
0026	2021-06-01	Iberville - sect. sud	6	F	stratigraphie de la tranchée dans l'emprise de la rue	S

Surveillance archéologique 2021
LHN Canal-de-Chambly (BhFh-16), secteur Iberville

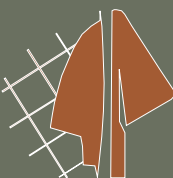
Film no : PATR21N02

Patrimoine Experts S.E.N.C.

Archéologues : Antoine Loyer-Rousselle

No. de cliché	Date	Site / Secteur	No. d'opér.	No. ss.-op.	Description	Orientation
0027	2021-06-01	Iberville - sect. sud	6	F et G	Vue générale 6F (tranchée) et fossé de drainage (6G)	E
0028	2021-06-01	Iberville - sect. sud	6	F	6F, palplanches marquant sols remaniés et massif électrique	O
0029	2021-06-01	Iberville - sect. sud	6	F	6F, palplanches marquant sols remaniés et massif électrique	O
0030	2021-06-01	Iberville - sect. sud	6	F	Paroi est de la tranchée, vers le secteur qui sera excavé vers le 2-06-2021	E
0031	2021-06-01	Iberville - sect. sud	6	F	Secteur de la rue qui sera excavé vers le 2-06-2021	E
0032	2021-06-01	Iberville - sect. sud	6	F	Secteur de la rue qui sera excavé vers le 2-06-2021	E
0033	2021-06-01	Iberville - sect. sud	6	-	Vue générale de la station de pompage et secteur excavé	O
0034	2021-06-01	Iberville - sect. sud	6	F	Vue générale de la station de pompage et secteur excavé	S
0035	2021-06-01	Iberville - sect. sud	6	F	Vue générale	SE
0036	2021-06-01	Iberville - sect. sud	6	F et G	Vue générale	E
0037	2021-06-01	Iberville - sect. sud	1 à 5	-	Côté nord du pont, après les travaux	E
0038	2021-06-01	Iberville - sect. sud	6	-	Tranchée du chemin au bas de l'escalier	SE
0039	2021-06-01	Iberville - sect. sud	6	G	Vue générale	E
0040	2021-06-01	Iberville - sect. sud	6	G	Paroi sud du fossé de drainage	S
0041	2021-06-01	Iberville - sect. sud	6	G	Vue générale	O
0042	2021-06-01	Iberville - sect. sud	6	G	Vue générale	O
0043	2021-06-01	Iberville - sect. sud	6	G	Vue générale	E
0044	2021-06-01	Iberville - sect. sud	6	A	Excavation générale, bordure du pont, dans l'emprise de puisards, secteur remanié.	NO
0045	2021-06-01	Iberville - sect. sud	6	F	Tranchée du chemin au bas de l'escalier, jonction avec 6F	SE
0046	2021-06-01	Iberville - sect. sud	6	F	Tranchée du chemin au bas de l'escalier, jonction avec 6F	S
0047	2021-06-01	Iberville - sect. sud	6	A	Secteur des travaux en général	E
0048	2021-06-01	Iberville - sect. sud	6	A et D	Secteur des travaux en général	E
0049	2021-06-01	Iberville - sect. sud	6	A	Secteur des travaux en général	E
0050	2021-06-01	Iberville - sect. sud	6	-	Secteur des travaux en général	S
0051	2021-06-01	Iberville - sect. sud	6	-	Secteur des travaux en général	SO
0052	2021-06-01	Iberville - sect. sud	6	-	Secteur des travaux en général	O

ANNEXE 9
BhFh-16 - Planches contact





PATR20N08-0001



PATR20N08-0002



PATR20N08-0003



PATR20N08-0004



PATR20N08-0005



PATR20N08-0006



PATR20N08-0007



PATR20N08-0008



PATR20N08-0009



PATR20N08-0010



PATR20N08-0011



PATR20N08-0012



PATR20N08-0013



PATR20N08-0014



PATR20N08-0015



PATR20N08-0016



PATR20N08-0017



PATR20N08-0018



PATR20N08-0019



PATR20N08-0020



PATR20N08-0021



PATR20N08-0022



PATR20N08-0023



PATR20N08-0024



PATR20N08-0025



PATR20N08-0026



PATR20N08-0027



PATR20N08-0028



PATR20N08-0029



PATR20N08-0030



PATR20N08-0031



PATR20N08-0032



PATR20N08-0033



PATR20N08-0034



PATR20N08-0035



PATR20N08-0036



PATR20N08-0037



PATR20N08-0038



PATR20N08-0039



PATR20N08-0040



PATR20N08-0041



PATR20N08-0042



PATR20N08-0043



PATR20N08-0044



PATR20N08-0045



PATR20N08-0046



PATR20N08-0047



PATR20N08-0048



PATR20N08-0049



PATR20N08-0050



PATR20N08-0051



PATR20N08-0052



PATR20N08-0053



PATR20N08-0054



PATR20N08-0055



PATR20N08-0056



PATR20N08-0057



PATR20N08-0058



PATR20N08-0059



PATR20N08-0060



PATR20N08-0061



PATR20N08-0062



PATR20N08-0063



PATR20N08-0064



PATR20N08-0065



PATR20N08-0066



PATR20N08-0067



PATR20N08-0068



PATR20N08-0069



PATR20N08-0070



PATR20N08-0071



PATR20N08-0072



PATR20N08-0073



PATR20N08-0074



PATR20N08-0075



PATR20N08-0076



PATR20N08-0077



PATR20N08-0078



PATR20N08-0079



PATR20N08-0080



PATR20N08-0081



PATR20N08-0082



PATR20N08-0083



PATR20N08-0084



PATR20N08-0085



PATR20N08-0086



PATR20N08-0087



PATR20N08-0088



PATR20N08-0089



PATR20N08-0090



PATR20N08-0091



PATR20N08-0092



PATR20N08-0093



PATR20N08-0094



PATR20N08-0095



PATR20N08-0096



PATR20N08-0097



PATR20N08-0098



PATR20N08-0099



PATR20N08-0100



PATR20N08-0101



PATR20N08-0102



PATR20N08-0103



PATR20N08-0104



PATR20N08-0105



PATR20N08-0106



PATR20N08-0107



PATR20N08-0108



PATR20N08-0109



PATR20N08-0110



PATR20N08-0111



PATR20N08-0112



PATR20N08-0113



PATR20N08-0114



PATR20N08-0115



PATR20N08-0116



PATR20N08-0117



PATR20N08-0118



PATR20N08-0119



PATR20N08-0120



PATR20N08-0121



PATR20N08-0122



PATR20N08-0123



PATR20N08-0124



PATR20N08-0125



PATR20N08-0126



PATR20N08-0127



PATR20N08-0128



PATR20N08-0129



PATR20N08-0130



PATR20N08-0131



PATR20N08-0132



PATR20N08-0133



PATR20N08-0134



PATR20N08-0135



PATR20N08-0136



PATR20N08-0137



PATR20N08-0138



PATR20N08-0139



PATR20N08-0140



PATR20N08-0141



PATR20N08-0142



PATR20N08-0143



PATR20N08-0144



PATR20N08-0145



PATR20N08-0146



PATR20N08-0147



PATR20N08-0148



PATR20N08-0149



PATR20N08-0150



PATR20N08-0151



PATR20N08-0152



PATR20N08-0153



PATR20N08-0154



PATR20N08-0155



PATR20N08-0156



PATR20N08-0157



PATR20N08-0158



PATR20N08-0159



PATR20N08-0160



PATR20N08-0161



PATR20N08-0162



PATR20N08-0163



PATR20N08-0164



PATR20N08-0165



PATR20N08-0166



PATR20N08-0167



PATR20N08-0168



PATR20N08-0169



PATR20N08-0170



PATR20N08-0171



PATR20N08-0172



PATR20N08-0173



PATR20N08-0174



PATR20N08-0175



PATR20N08-0176



PATR20N08-0177



PATR20N08-0178



PATR20N08-0179



PATR20N08-0180



PATR20N08-0181



PATR20N08-0182



PATR20N08-0183



PATR20N08-0184



PATR20N08-0185



PATR20N08-0186



PATR20N08-0187



PATR20N08-0188



PATR20N08-0189



PATR20N08-0190



PATR20N08-0191



PATR20N08-0192



PATR20N08-0193



PATR20N08-0194



PATR20N08-0195



PATR20N08-0196



PATR20N08-0197



PATR20N08-0198



PATR20N08-0199



PATR20N08-0200



PATR20N08-0201



PATR20N08-0202



PATR20N08-0203



PATR20N08-0204



PATR20N08-0205



PATR20N08-0206



PATR20N08-0207



PATR20N08-0208



PATR20N08-0209



PATR20N08-0210



PATR20N08-0211



PATR20N08-0212



PATR20N08-0213



PATR20N08-0214



PATR20N08-0215



PATR20N08-0216



PATR20N08-0217



PATR20N08-0218



PATR20N08-0219



PATR20N08-0220



PATR20N08-0221



PATR20N08-0222



PATR20N08-0223



PATR20N08-0224



PATR20N08-0225



PATR20N08-0226



PATR20N08-0227



PATR20N08-0228



PATR20N08-0229



PATR20N08-0230



PATR20N08-0231



PATR20N08-0232



PATR20N08-0233



PATR20N08-0234



PATR20N08-0235



PATR20N08-0236



PATR20N08-0237



PATR20N08-0238



PATR20N08-0239



PATR20N08-0240



PATR20N08-0241



PATR20N08-0242



PATR20N08-0243



PATR20N08-0244



PATR20N08-0245



PATR20N08-0246



PATR20N08-0247



PATR20N08-0248



PATR20N08-0249



PATR20N08-0250



PATR20N08-0251



PATR20N08-0252



PATR20N08-0253



PATR20N08-0254



PATR20N08-0255



PATR20N08-0256



PATR20N08-0257



PATR20N08-0258



PATR20N08-0259



PATR20N08-0260



PATR20N08-0261



PATR20N08-0262



PATR20N08-0263



PATR20N08-0264



PATR20N08-0265



PATR20N08-0266



PATR20N08-0267



PATR20N08-0268



PATR20N08-0269



PATR20N08-0270



PATR20N08-0271



PATR20N08-0272



PATR20N08-0273



PATR20N08-0274



PATR20N08-0275



PATR20N08-0276



PATR20N08-0277



PATR20N08-0278



PATR20N08-0279



PATR20N08-0280



PATR20N08-0281



PATR20N08-0282



PATR20N08-0283



PATR20N08-0284



PATR20N08-0285



PATR20N08-0286



PATR20N08-0287



PATR20N08-0288



PATR20N08-0289



PATR20N08-0290



PATR20N08-0291



PATR20N08-0292



PATR20N08-0293



PATR20N08-0294



PATR20N08-0295



PATR20N08-0296



PATR20N08-0297



PATR20N08-0298



PATR20N08-0299



PATR20N08-0300



PATR20N08-0301



PATR20N08-0302



PATR20N08-0303



PATR20N08-0304



PATR20N08-0305



PATR20N08-0307



PATR20N08-0308



PATR20N08-0309



PATR20N08-0310



PATR20N08-0311



PATR20N08-0312



PATR20N08-0313



PATR20N08-0314



PATR20N08-0315



PATR20N08-0316



PATR20N08-0317



PATR20N08-0318



PATR20N08-0319



PATR20N08-0320



PATR20N08-0321



PATR20N08-0322



PATR20N08-0323



PATR20N08-0324



PATR20N08-0325



PATR20N08-0326



PATR20N08-0327



PATR20N08-0328



PATR20N08-0329



PATR20N08-0330



PATR20N08-0331



PATR20N08-0332



PATR20N08-0333



PATR20N08-0334



PATR20N08-0335



PATR20N08-0336



PATR20N08-0337



PATR20N08-0338




PATR20N08-0339



PATR20N08-0340



PATR20N08-0341



PATR20N08-0342



PATR20N08-0343



PATR20N08-0344



PATR20N08-0345



PATR20N08-0346



PATR20N08-0347



PATR20N08-0348



PATR20N08-0349



PATR20N08-0350



PATR20N08-0351



PATR20N08-0352



PATR20N08-0353



PATR20N08-0354



PATR20N08-0355



PATR20N08-0356



PATR20N08-0357



PATR20N08-0358



PATR20N08-0359



PATR20N08-0360



PATR20N08-0361



PATR20N08-0362



PATR20N08-0363



PATR20N08-0364



PATR20N08-0365



PATR20N08-0366



PATR20N08-0367



PATR20N08-0368



PATR20N08-0369



PATR20N08-0370



PATR20N08-0371



PATR20N08-0372



PATR20N08-0373



PATR20N08-0374



PATR20N08-0375



PATR20N08-0376



PATR20N08-0377



PATR20N08-0378



PATR20N08-0379



PATR20N08-0380



PATR20N08-0381



PATR20N08-0382



PATR20N08-0383



PATR20N08-0384



PATR20N08-0385



PATR20N08-0386



PATR20N08-0387



PATR20N08-0388



PATR20N08-0389



PATR20N08-0390



PATR20N08-0391



PATR20N08-0392



PATR20N08-0393



PATR20N08-0394



PATR20N08-0395



PATR20N08-0396



PATR20N08-0397



PATR20N08-0398



PATR20N08-0399



PATR20N08-0400




PATR20N08-0401



PATR20N08-0402



PATR20N08-0403



PATR20N08-0404



PATR20N08-0405



PATR20N08-0406



PATR20N08-0407



PATR20N08-0408



PATR20N08-0410



PATR20N08-0411



PATR20N08-0412



PATR20N08-0413



PATR20N08-0414



PATR20N08-0415



PATR20N08-0416



PATR20N08-0417



PATR20N08-0418



PATR20N08-0419



PATR20N08-0420



PATR20N08-0421



PATR20N09-0001



PATR20N09-0002



PATR20N09-0003



PATR20N09-0004



PATR20N09-0005



PATR20N09-0006



PATR20N09-0007



PATR20N09-0008



PATR20N09-0009



PATR20N09-0010



PATR20N09-0011



PATR20N09-0012



PATR20N09-0013



PATR20N09-0014



PATR20N09-0015



PATR20N09-0016



PATR20N09-0017



PATR20N09-0018



PATR20N09-0019



PATR20N09-0020



PATR20N09-0021



PATR20N09-0022



PATR20N09-0023



PATR20N09-0024



PATR20N09-0025



PATR20N09-0026



PATR20N09-0027



PATR20N09-0028



PATR20N09-0029



PATR20N09-0031



PATR20N09-0032



PATR20N09-0033



PATR20N09-0034



PATR20N09-0035



PATR20N09-0036



PATR21N02-0001



PATR21N02-0002



PATR21N02-0003



PATR21N02-0004



PATR21N02-0005



PATR21N02-0006



PATR21N02-0007



PATR21N02-0008



PATR21N02-0009



PATR21N02-0010



PATR21N02-0011



PATR21N02-0012



PATR21N02-0013



PATR21N02-0014



PATR21N02-0015



PATR21N02-0016



PATR21N02-0017



PATR21N02-0018



PATR21N02-0019



PATR21N02-0020



PATR21N02-0021



PATR21N02-0022



PATR21N02-0023



PATR21N02-0024



PATR21N02-0025



PATR21N02-0026



PATR21N02-0027



PATR21N02-0028



PATR21N02-0029



PATR21N02-0030



PATR21N02-0031



PATR21N02-0032



PATR21N02-0033



PATR21N02-0034



PATR21N02-0035



PATR21N02-0036



PATR21N02-0037



PATR21N02-0038



PATR21N02-0039



PATR21N02-0040



PATR21N02-0041



PATR21N02-0042



PATR21N02-0043



PATR21N02-0044



PATR21N02-0045



PATR21N02-0046



PATR21N02-0047



PATR21N02-0048



PATR21N02-0049



PATR21N02-0050

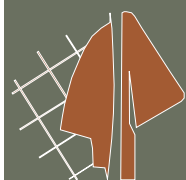


PATR21N02-0051



PATR21N02-0052

ANNEXE 10
BhFh-16 - Catalogue d'artéfacts



FICHE DE CATALOGAGE

BhFh-16
Code Borden

- **1A2**
Op./S-op./Lot

- **1**
Cat.

Monnaie
Objet

3.1.2 Métaux et alliages cuivreux
Code matériau

5.2 Commerce
Code fonction

Origine : Canada

Datation : 1858-1901

Nbr. fragments : 1 **Nbr. objets :** 1 10

Intégrité : Complet

Croisements : Aucun



Photographe : Mathieu Mercier-Gingras (2021)

Contexte archéologique :

Déblais de démolition du bâtiment (vers le second quart du 20e siècle)

Description :

Pièce de monnaie de 1 cent.

Dimensions :

Diamètre: 2,6 cm: Épaisseur: 0,2 cm

Décor :

Aucun

Marque :

Inscription estampée en relief: «Avers: "VICTORIA DEI GRATIA REGINA (sur le pourtour) / (effigie - buste féminin couronné tourné vers la gauche de la reine Victoria) / CANADA"; Revers " (branche feuillue sinueuse sur le pourtour) / [...] (au centre)" ».

Mode de fabrication :

Frappé à la presse




Fabricant :

Indéterminé

Commentaires :

- Très altéré.

FICHE DE CATALOGAGE (suite)



Commentaires (suite) :

Références :

FICHE DE CATALOGAGE

BhFh-16

Code Borden

-

1A2

Op./S-op./Lot

-

2

Cat.

Robinet de tonneau

Objet

3.1.2 Métaux et alliages cuivreux

Code matériau

4.2.1.2 Boissons, conserv./entreposage

Code fonction

Origine : États-Unis ?

Datation : 1900c – 1950 c

Nbr. fragments : 1 **Nbr. objets :** 1 10

Intégrité : Complet

Croisements : Aucun



Photographe : Mathieu Mercier-Gingras (2021)

Contexte archéologique :

Déblais de démolition du bâtiment (vers le second quart du 20e siècle)

Description :

Robinet de tonneau en forme de "L". Une des extrémités comporte des nervures. Clé en "T" au bout arrondi. L'autre extrémité comporte un système de fermeture.

Dimensions :

Longueur: 12 cm; Largeur: 9 cm; Hauteur: 8,7 cm.

Décor :

Aucun

Marque :

Inscription moulée en relief sur le dessus du bec verseur: «GOLDENGATE».

Mode de fabrication :

Moulé


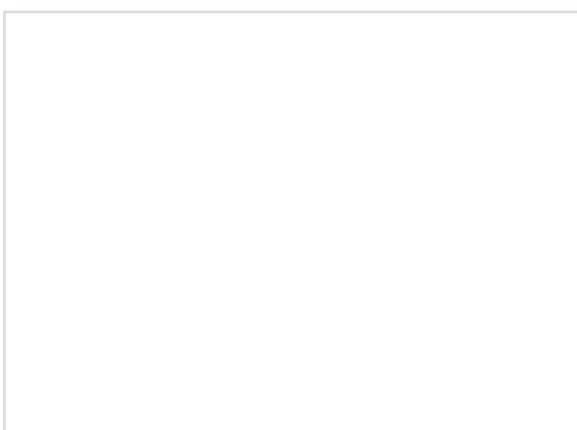
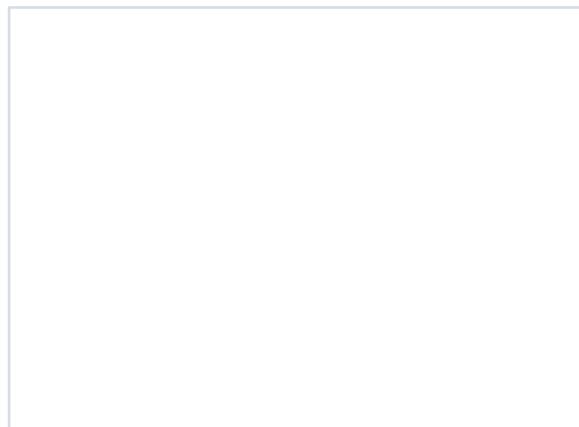
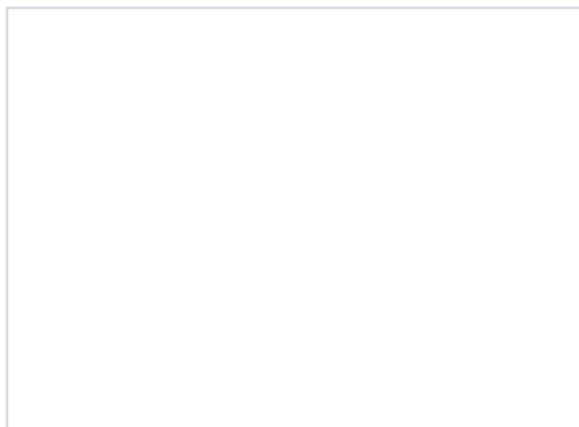
Fabricant :

Indéterminé

Commentaires :

- Système pour tonneau avec pression.

FICHE DE CATALOGAGE (suite)



Commentaires (suite) :

Références :

FICHE DE CATALOGAGE

BhFh-16

Code Borden

-

1A99

Op./S-op./Lot

-

3

Cat.

Bouteille à boisson gazeuse

Objet

2.2.1.1 Verre teinté rég. vert

Code matériau

4.1.4 Alimentation, conservation

Code fonction

Origine : Canada, Québec (province)

Datation : 1908 c -1930 c

Nbr. fragments : 1 **Nbr. objets :** 1 10

Intégrité : Complet

Croisements : Aucun



Photographe : Mathieu Mercier-Gingras (2021)

Contexte archéologique :

Mélange entre les lots 1A1 et 1A2, surtout les déblais de démolition du bâtiment

Description :

Bouteille cylindrique avec inscription verticale sur le corps. Extrémité à capsule. Col cylindrique court. Épaule tombante. Corps cylindrique droit. Talon et point d'appui arrondi. Cul concave peu profond. Marque d'extraction de type "Owen" sur le cul.

Dimensions :

Hauteur: 22 cm; Diamètre: 6 cm

Décor :

Aucun

Marque :

Inscription moulée en relief sur le corps: «MONARCH BOTTLING WORKS / IBERVILLE. P.Q.». Inscription moulée en relief sur le cul «M».

Mode de fabrication :


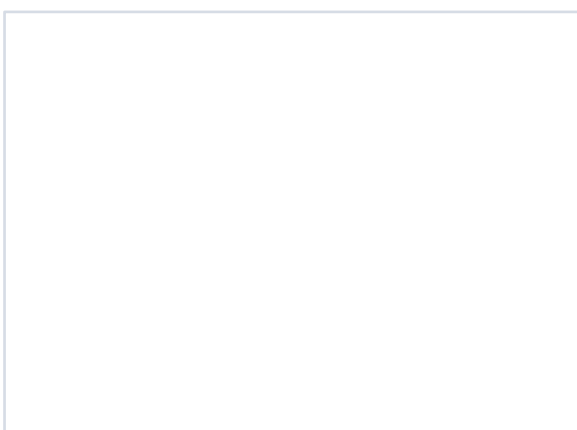
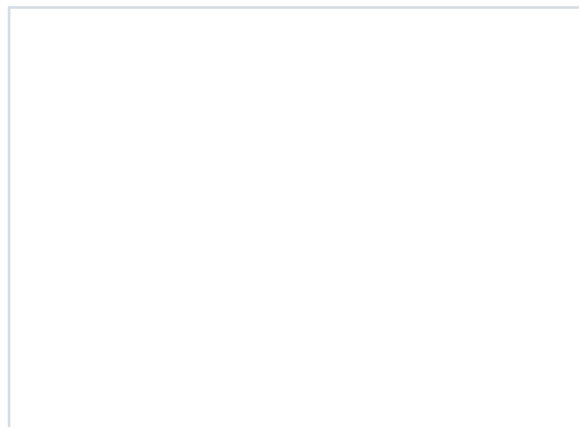
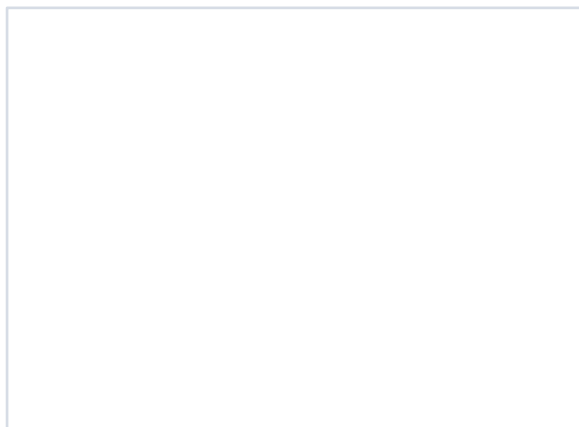
Soufflé à la machine

Fabricant :

Indéterminé

Commentaires :

FICHE DE CATALOGAGE (suite)



Commentaires (suite) :

Références :

FICHE DE CATALOGAGE

BhFh-16
Code Borden

- **1A7**
Op./S-op./Lot

- **4**
Cat.

Sceau
Objet

3.1.4 Métaux et alliages plombifères

Code matériau

5.2 Commerce

Code fonction


Origine : Canada, Québec, Montréal ?

Datation : Indéterminé

Nbr. fragments : 1 **Nbr. objets :** 1 10

Intégrité : Complet

Croisements : Aucun



Photographe : Mathieu Mercier-Gingras (2021)

Contexte archéologique :

Recouvrement/scellement ou assainissement au-dessus du plancher 1A201 (au cours du 20e siècle).

Description :

Disque de plomb ovale. Présence des deux fils de fer sur le pourtour.

Dimensions :

Épaisseur: 0,3 cm à 0,6 cm; Longueur: 3,2 cm; Largeur: 2,3 cm.

Décor :

Aucun

Marque :

Inscription moulée en relief au centre, sur l'une des deux surfaces: «MOLSON». Le dos est sans inscription.

Mode de fabrication :


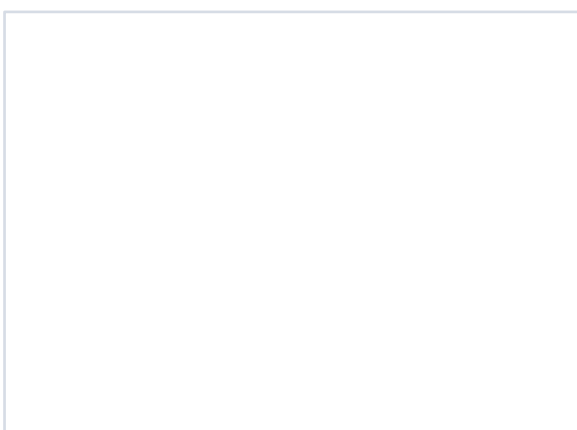
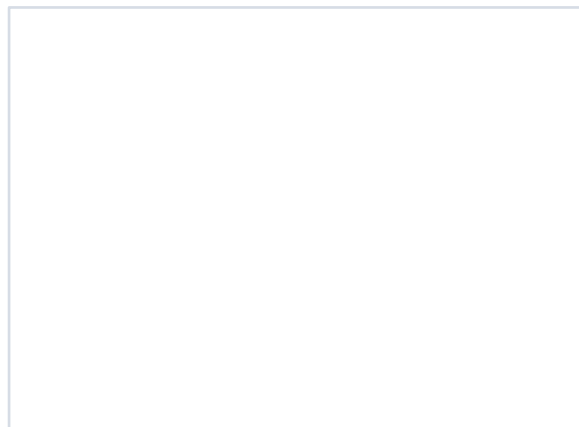
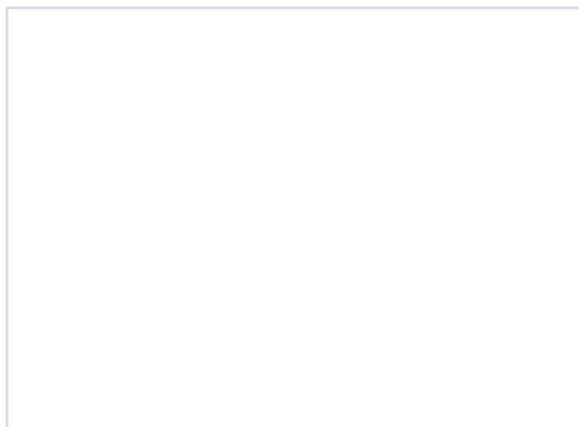
Frappé

Fabricant :

Brasserie Molson ?

Commentaires :

FICHE DE CATALOGAGE (suite)



Commentaires (suite) :

Références :

FICHE DE CATALOGAGE

BhFh-16
Code Borden

- **1A7**
Op./S-op./Lot

- **5**
Cat.

Sceau
Objet

3.1.4 Métaux et alliages plombifères

Code matériau

5.2 Commerce

Code fonction

Origine : Canada, Québec, Montréal ?

Datation : 1861 – 1909

Nbr. fragments : 1 **Nbr. objets :** 1 10

Intégrité : Complet

Croisements : Aucun



Photographe : Mathieu Mercier Gingras (2021)

Contexte archéologique :

Recouvrement/scellement ou assainissement au-dessus du plancher 1A201 (au cours du 20e siècle).

Description :

Petit sceau en plomb composé de deux disques circulaires superposés. Présence de deux trous entre les deux disques démontrant que deux fils de fer étaient insérés entre les disques.

Dimensions :

Diamètre: 1,7 à 1,5 cm; Hauteur: 0,3 à 0,8 cm.

Décor :

Aucun

Marque :

Inscription moulée en relief sur les deux surfaces: «Face: "[...] M (en arc) / & / BROS"; Dos: "MO[NTREA]L (en arc) / CA (au centre)».

Mode de fabrication :


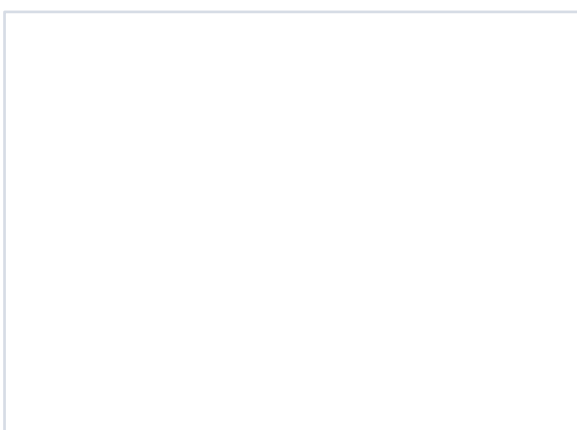
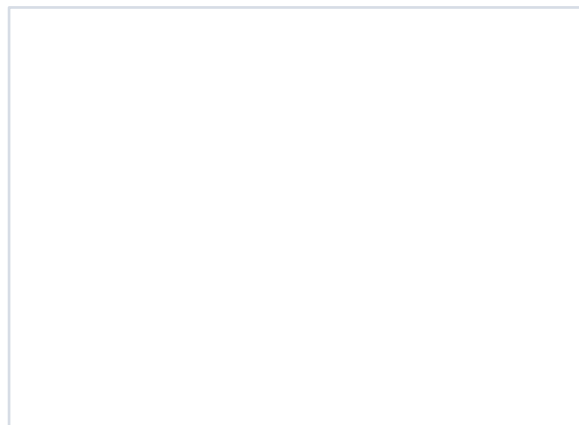
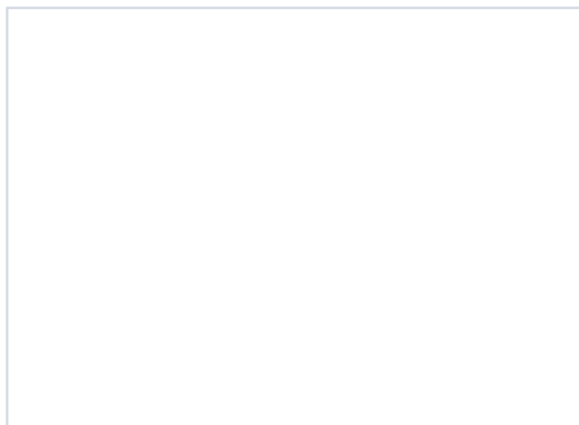
Frappé

Fabricant :

J.H.R Molson and Bros.

Commentaires :

FICHE DE CATALOGAGE (suite)



Commentaires (suite) :

Références :

FICHE DE CATALOGAGE

BhFh-16

Code Borden

-

1A99

Op./S-op./Lot

-

6

Cat.

Bouteille

Objet

2.1.1.9 V inc sans plomb non-id.

Code matériau

4.10 Entreposage ind.

Code fonction

Origine : Canada, Québec (province)

Datation : 1917 – 1950 c

Nbr. fragments : 1 **Nbr. objets :** 1 10

Intégrité : Complet

Croisements : Aucun



Photographe : Mathieu Mercier Gingras (2021)

Contexte archéologique :

Mélange entre les lots 1A1 et 1A2, surtout les déblais de démolition du bâtiment

Description :

Bouteille rectangulaire à coins chanfreinés avec un pan en retrait. Extrémité à filetage continue - petite ouverture. Bague arrondie avec partie supérieure plate. Col cylindrique droit. Épaule arrondie. Corps rectangulaire. Talon chanfreiné. Point d'appui arrondi. Cul plat en retrait peu profond. Marque d'aspiration Owen sur le cul.

Dimensions :

Hauteur: 17,3 cm; Longueur: 5,5 cm; Largeur: 2,6 cm.

Décor :

Aucun

Marque :

Inscription moulée en relief sur le corps et le cul: «Sur le corps: "PRODUIT / FAMILEX / PRODUCT"; sur le cul: "C (dans un triangle inversé) /5"».

Mode de fabrication :

Soufflé par machine





Fabricant :

Consumer Glass Co. (1917-1962)

Commentaires :

- Bouteille pouvant contenir produit pharmaceutique comme alimentaire.
- Familex est une compagnie de porte-à-porte.

FICHE DE CATALOGAGE (suite)



Commentaires (suite) :

Références :

- <https://ecomusee.qc.ca/collections/collections-ecomusee/familex/>;
<https://www.facebook.com/ProduitsFamilex/photos/a.1070799109649852/2902535886476156/>

FICHE DE CATALOGAGE

BhFh-16

Code Borden

-

3B1

Op./S-op./Lot

-

7

Cat.

Bouteille à médicament

Objet

2.2.1.1 Verre teinté rég. vert

Code matériau

4.3 Médication

Code fonction

Origine : Europe, France ?

Datation : 1880 c – 1910 c

Nbr. fragments : 1 **Nbr. objets :** 1 10

Intégrité : Entier

Croisements : Aucun



Photographe : Mathieu Mercier Gingras (2021)

Contexte archéologique :

Démolition, abandon et remblai (20e siècle).

Description :

Bouteille entière. Lèvre plate. Col cylindrique à anneau à la base. Épaule arrondie. Corps rectangulaire aux coins chanfreinés. Talon chanfreiné. Point d'appui plat. Cul concave peu profond. Lignes de moule.

Dimensions :

Hauteur: 21,4; Longueur: 6,8 cm; Largeur: 4cm

Décor :

Aucun

Marque :

Inscription moulée en relief: «sur le corps - côté: "ELIXIR ALIMENTAIRE // DUCRO A PARIS"; sur le cul: "EH 91"».

Mode de fabrication :

Soufflé dans un moule. Extrémité réalisée à la pince de finition

Fabricant :

Indéterminé

Commentaires :

FICHE DE CATALOGAGE (suite)



Commentaires (suite) :

Références :

Gazette hebdomadaire de médecine et de chirurgie 1893, accès via Google.

FICHE DE CATALOGAGE

BhFh-16
Code Borden

- **3B1**
Op./S-op./Lot

- **8**
Cat.

Pilier
Objet

1 Céramique
Code matériau

1.4.1.1 Argile, outils
Code fonction

Origine : Canada, Québec, Iberville ou Saint-Jean-sur-Richelieu

Datation : Indéterminé

Nbr. fragments : 1 **Nbr. objets :** 1 10

Intégrité : Complet

Croisements : Aucun



Photographe : Mathieu Mercier Gingras (2021)

Contexte archéologique :

Démolition, abandon et remblai (20e siècle).

Description :

Support trapézoïde. Trou au centre.

Dimensions :

Hauteur: 13,5 cm; Base : Longueur: 10,5 cm (conservé); Largeur: 8,8 cm; Surface: Longueur: 6,2 cm; Largeur : 5 cm.

Décor :

Aucun

Marque :

Inscription incisée: «[2?]».

Mode de fabrication :

À la main


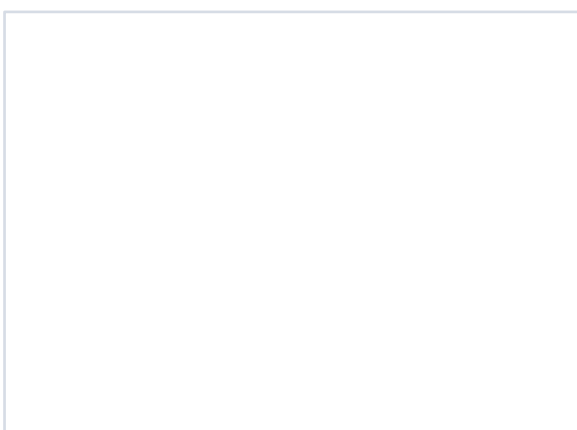
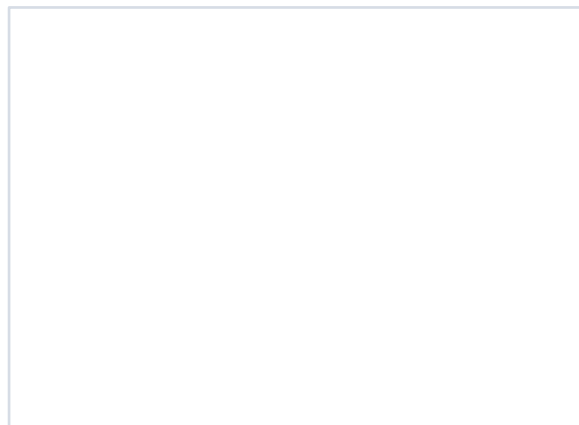
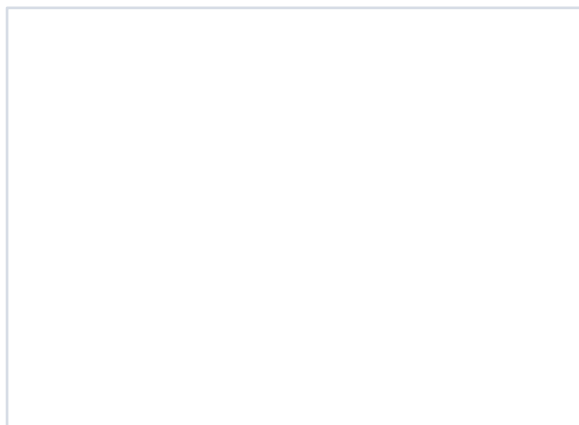
Fabricant :

Indéterminé

Commentaires :

- Support de cuisson.

FICHE DE CATALOGAGE (suite)



Commentaires (suite) :

Références :

FICHE DE CATALOGAGE

BhFh-16

Code Borden

-

5A1

Op./S-op./Lot

-

9

Cat.

Bouteille à eau de Floride

Objet

2.2.1.3 Verre teinté rég. turquoise

Code matériau

4.5.3 Soins de beauté

Code fonction

Origine : États-Unis

Datation : 1875 c – 1915 c

Nbr. fragments : 1 **Nbr. objets :** 1 10

Intégrité : Entier

Croisements : Aucun



Photographe : Mathieu Mercier Gingras (2021)

Contexte archéologique :

Comblement de la fosse des latrines 5A100.

Description :

Bouteille entière. Extrémité à lèvres rabattue. Col rétréci vers le haut. Épaule arrondie. Corps cylindrique. Talon droit. Cul légèrement concave.

Dimensions :

Hauteur: 15,2 cm; diamètre: 3,7 cm.

Décor :

Aucun

Marque :

Inscription moulée en relief sur le corps: «FLORIDA WATER / MURRAY & LAHMAN / DRUGGISTS / NEW YORK».

Mode de fabrication :


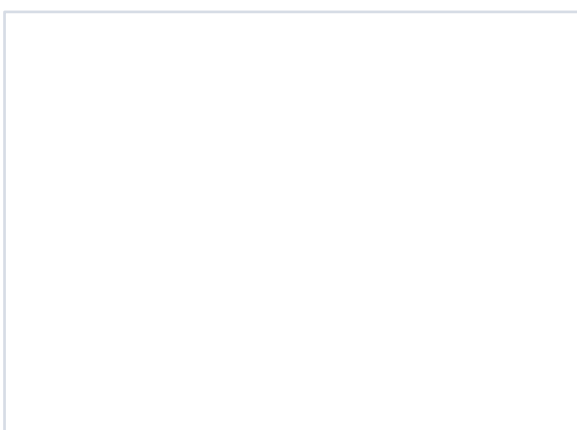
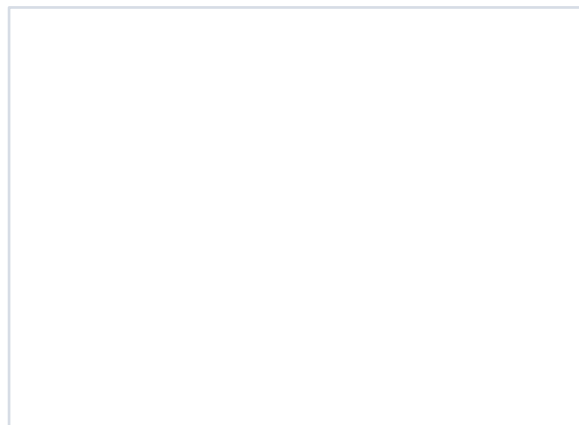
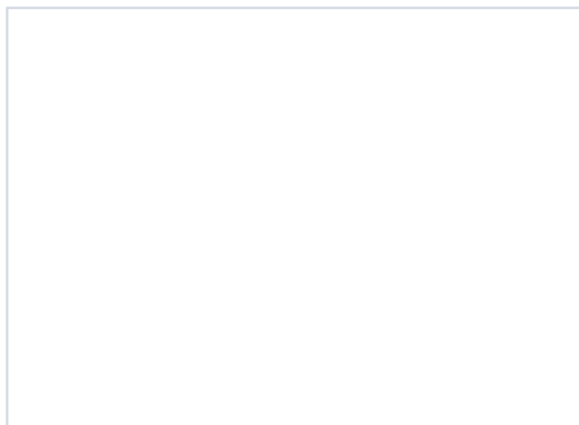
Soufflé dans un moule à évent. Extrémité réalisée à la pince de finition.

Fabricant :

Indéterminé

Commentaires :

FICHE DE CATALOGAGE (suite)



Commentaires (suite) :

Références :

FICHE DE CATALOGAGE

BhFh-16
Code Borden

-

5A1
Op./S-op./Lot

-

10
Cat.

Assiette
Objet

1.1.2.71 TCF blanche vitrifiée
Code matériau

4.1.3.3 Alimentation, vaisselle de table
Code fonction

Origine : Canada, Québec, Saint-Jean-sur-Richelieu

Datation : 1879 – 1893 c

Nbr. fragments : 6 **Nbr. objets :** 1 10

Intégrité : Entier

Croisements : Aucun



Photographe : Mathieu Mercier Gingras (2021)

Contexte archéologique :

Comblement de la fosse des latrines 5A100.

Description :

Fragments jointifs d'une assiette à bouge à cannelure. Décor moulé en relief. De type White Granite.

Dimensions :

Diamètre : 23 cm; Hauteur : 2,5 cm

Décor :

Décor moulé en relief sur le marli à motif céréalier - blé.

Marque :

Inscription imprimée sur le fond: «IMPERIAL / (symbole - armoiries royales debout) / IRON STONE CHINA».

Mode de fabrication :

Moulé par calibrage ?

Fabricant :

Saint John's Chinaware Co. (1873-1897)

Commentaires :

FICHE DE CATALOGAGE (suite)



Commentaires (suite) :

Références :

FICHE DE CATALOGAGE

BhFh-16
Code Borden

- **5A11**
Op./S-op./Lot

- **11**
Cat.

Assiette
Objet

1.1.2.71 TCF blanche vitrifiée
Code matériau

4.1.3.3 Alimentation, vaisselle de table
Code fonction

Origine : Canada, Québec, Saint-Jean-sur-Richelieu

Datation : 1879 – 1893 c

Nbr. fragments : 5 **Nbr. objets :** 1 10

Intégrité : Incomplet

Croisements : Aucun



Photographe : Mathieu Mercier Gingras (2021)

Contexte archéologique :

Comblement de la fosse des latrines 5A100.

Description :

Fragments jointifs qui forment une demi-assiette. Bouge à cannelure. Marli avec décor moulé en relief à côtes.

Dimensions :

Longueur:24 cm: largeur: 12 cm (préservé); Hauteur: 2,3 cm

Décor :

Marli avec décor moulé en relief à côtes.

Marque :

Inscription imprimée noire sur le fond: «STONE CHINA WARE / (symbole - armoiries royales debout) / [...]».

Mode de fabrication :




Moulé par calibrage ?

Fabricant :

Saint John's Chinaware Co. (1873-1897)

Commentaires :

FICHE DE CATALOGAGE (suite)



Commentaires (suite) :

Références :

FICHE DE CATALOGAGE

BhFh-16

Code Borden

-

5A2

Op./S-op./Lot

12

Cat.

Bouteille à médicament

Objet

2.2.1.3 Verre teinté rég. turquoise

Code matériau

4.3 Médication

Code fonction

Origine : États-Unis ?

Datation : 1871 c – 1885 c

Nbr. fragments : 7 **Nbr. objets :** 1 10

Intégrité : Complet

Croisements : 5A2 et 5A3



Photographe : Mathieu Mercier Gingras (2021)

Contexte archéologique :

Comblement de la fosse des latrines 5A100.

Description :

Fragments jointifs. Haute bouteille. Extrémité de type Perry Davis. Col cylindrique droit. Épaule arrondie. Corps ovale droit. Talon droit. Point d'appui plat. Cul concave à centre plat.

Dimensions :

Hauteur: 25 cm; Longueur: 9,5 cm; Largeur: 5 cm.

Décor :

Aucun

Marque :

Inscription moulée en relief sur le corps: «H.R. STEVENS / VEGETINE».

Mode de fabrication :

Extrémité réalisée à la pince de finition. Soufflé dans un moule à base séparée.


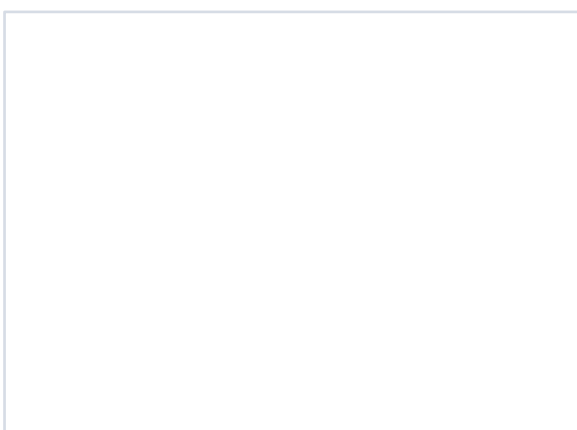
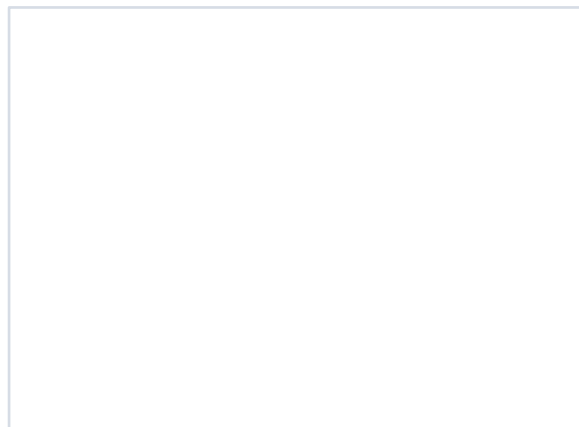
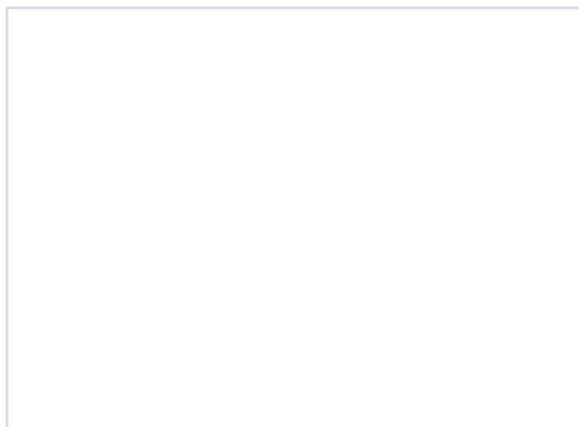
Fabricant :

Indéterminé

Commentaires :

- Médicament de type purificateur de sang.
- 4 fragments dans 5A2 et 3 fragments dans 5A3.

FICHE DE CATALOGAGE (suite)



Commentaires (suite) :

Références :

FICHE DE CATALOGAGE

BhFh-16

Code Borden

-

5A2

Op./S-op./Lot

-

13

Cat.

Flacon à spiritueux

Objet

2.2.1.3 Verre teinté rég. turquoise

Code matériau

4.2.1.2 Boissons, conserv./entreposage

Code fonction

Origine : Amérique du Nord

Datation : 1865 c – 1920 c

Nbr. fragments : 4

Nbr. objets : 1

10

Intégrité : Incomplet

Croisements : 5A2 et 5A3



Photographe : Mathieu Mercier Gingras (2021)

Contexte archéologique :

Comblement de la fosse des latrines 5A100.

Description :

Fragment de corps d'une bouteille ovale à corps amincie vers le bas de type flasque. Fragment de base à talon droit. Point d'appui plat. Cul plat en retrait.

Dimensions :

Longueur: 6,5 cm; Largeur : 3,2 cm; Hauteur: 16 cm.

Décor :

Aucun

Marque :

Aucune

Mode de fabrication :

Extrémité réalisée à la pince de finition. Soufflé au moule vertical du corps en deux parties avec base séparée.

Fabricant :


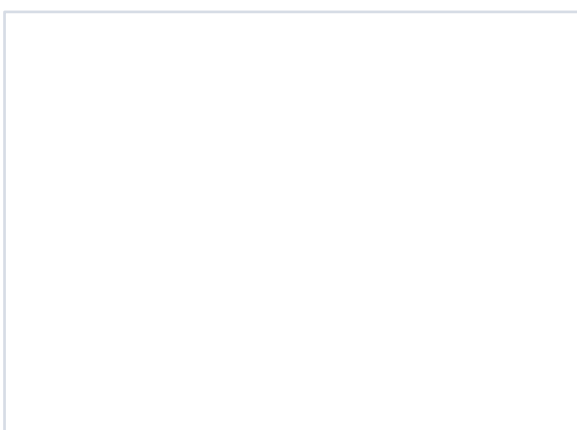
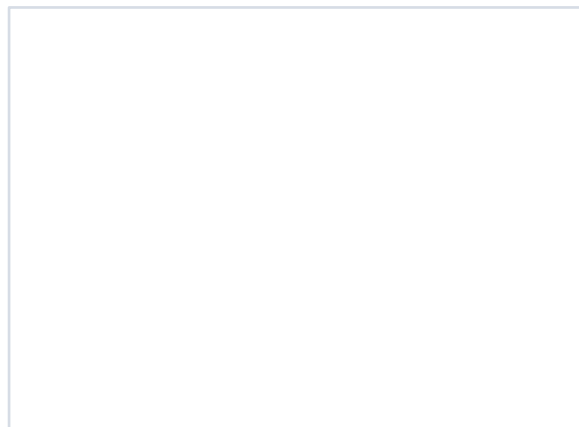
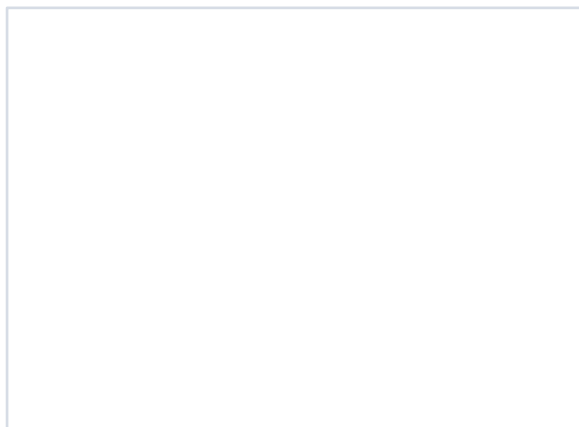
Indéterminé

Commentaires :

- 2 fragments dans 5A2 et 2 fragments dans 5A3.

Catalogué par : Melissa Labonté-Leclerc (2021)

FICHE DE CATALOGAGE (suite)



Commentaires (suite) :

Références :

FICHE DE CATALOGAGE

BhFh-16

Code Borden

-

5A2

Op./S-op./Lot

-

14

Cat.

Bouteille à médicament

Objet

2.2.1.3 Verre teinté rég. turquoise

Code matériau

4.3 Médication

Code fonction

Origine : Amérique du Nord

Datation : 1860 c – 1895 c

Nbr. fragments : 3 **Nbr. objets :** 1 10

Intégrité : Complet

Croisements : Aucun



Photographe : Mathieu Mercier Gingras (2021)

Contexte archéologique :

Comblement de la fosse des latrines 5A100.

Description :

Bouteille à médicament de petit format. Jointifs. Extrémité de type Perry Davis. Lèvre arrondie. Bague en "V". Col cylindrique droit. Épaule arrondie. Corps rectangulaire à pans en retrait, à coins chanfreinés. Talon chanfreiné. Cul concave à centre plat.

Dimensions :

Hauteur: 13,7 cm; Longueur: 4,4 cm; largeur: 2,7 cm

Décor :

Aucun

Marque :

Inscription moulée en relief sur les pans en retrait situé sur les côtés: «DR PIC[AULT] / MONTREAL».

Mode de fabrication :


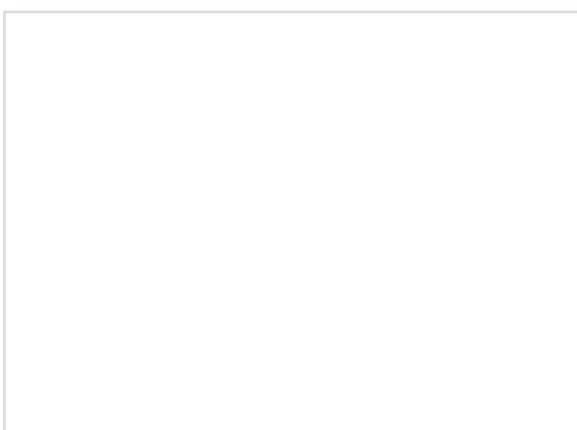
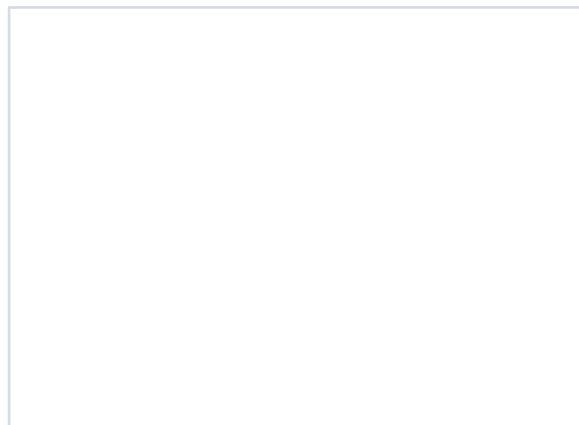
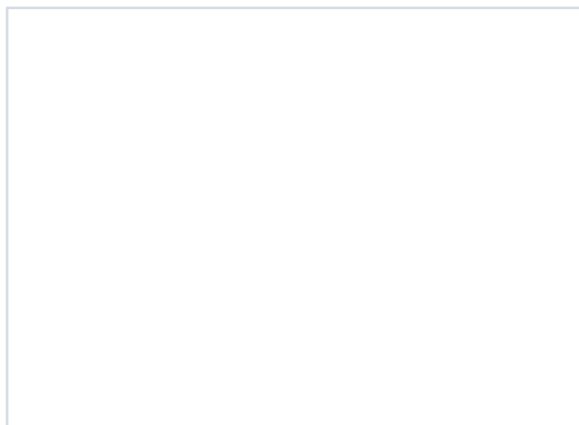
Extrémité façonnée à la pince de finition. Soufflé au moule vertical du corps en deux parties avec base séparée.

Fabricant :

Indéterminé

Commentaires :

FICHE DE CATALOGAGE (suite)



Commentaires (suite) :

Références :

FICHE DE CATALOGAGE

BhFh-16
Code Borden

- **5A2**
Op./S-op./Lot

- **15**
Cat.

Bobine
Objet

5.2.3 Bois
Code matériau

1.5.8.1 Tissus, outils
Code fonction

Origine : Indéterminé

Datation : Indéterminé

Nbr. fragments : 1 **Nbr. objets :** 1 10

Intégrité : Complet

Croisements : Aucun



Photographe : Mathieu Mercier Gingras (2021)

Contexte archéologique :

Comblement de la fosse des latrines 5A100.

Description :

Bobine en bois cylindrique avec rebord évasé. Percé en son centre.

Dimensions :

Hauteur: 3,3 cm; Longueur: 2,5 cm; Largeur : 2

Décor :

Aucun

Marque :

Aucune


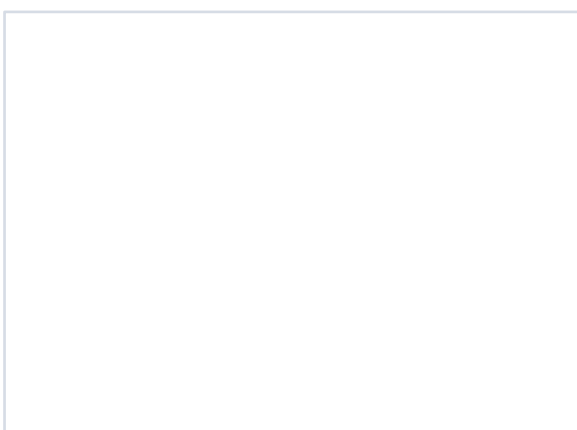
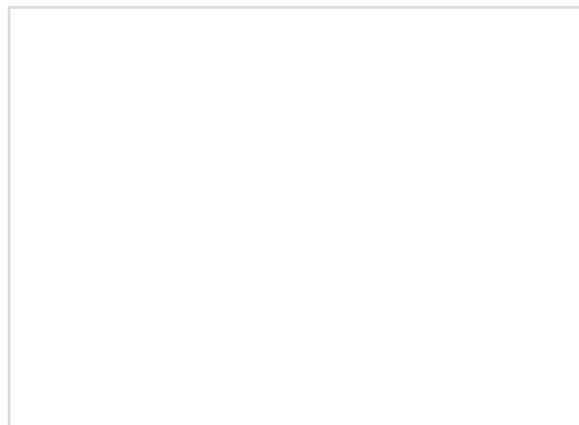
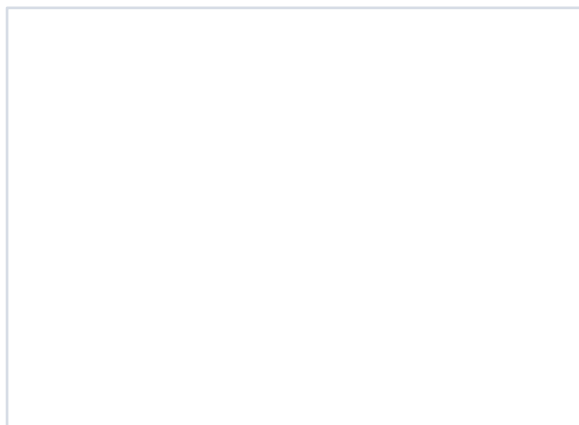
Mode de fabrication :

Fabricant :

Indéterminé

Commentaires :

FICHE DE CATALOGAGE (suite)



Commentaires (suite) :

Références :

FICHE DE CATALOGAGE

BhFh-16
Code Borden

- **5A3**
Op./S-op./Lot

- **16**
Cat.

Cale
Objet

1.2.1 Grès Grossier

Code matériau

1.4.1.1 Argile, outils

Code fonction

Origine : Canada, Québec, Iberville

Datation : 1840 – 1925 c

Nbr. fragments : 1 **Nbr. objets :** 1 10

Intégrité : Complet

Croisements : Aucun



Photographe : Mathieu Mercier Gingras (2021)

Contexte archéologique :

Remblai de comblement de la tranchée d'installation d'un massif électrique (20e siècle)

Description :

Support pour cuisson céramique. Support de forme irrégulière et unique. Morceau d'argile pressé à la main. Plat en forme d'arc. Trace de main. Trace de glaçure.

Dimensions :

Longueur: 14 cm; Largeur : 5,5 cm; Hauteur: 3 cm.

Décor :

Aucun

Marque :

Aucune

Mode de fabrication :

Pressé à la main


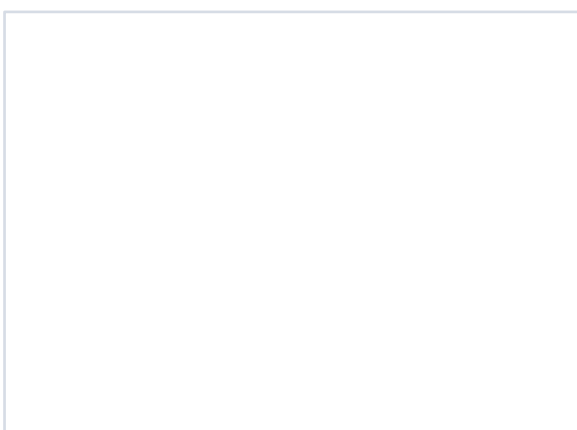
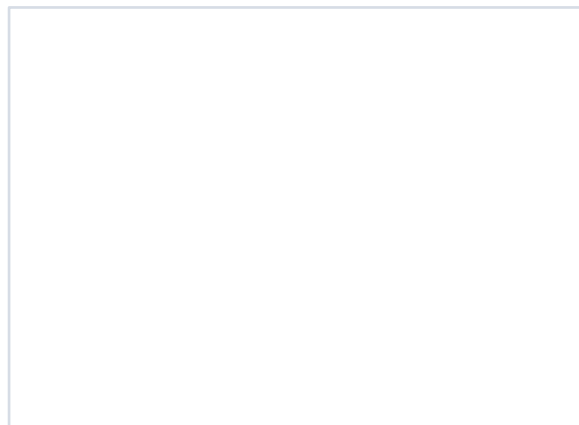
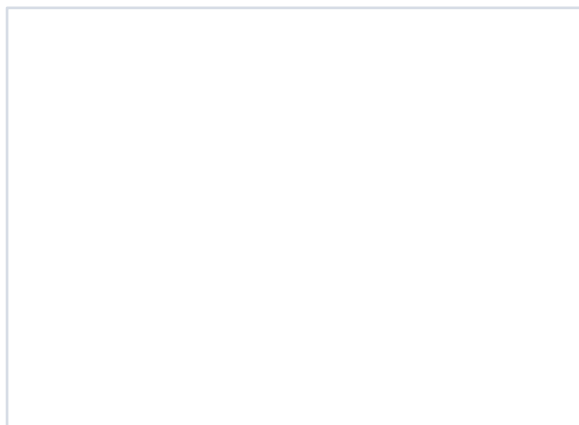
Fabricant :

Indéterminé

Commentaires :

- Matérielle d'enfournement pour pièce en GG.

FICHE DE CATALOGAGE (suite)



Commentaires (suite) :

Références :

FICHE DE CATALOGAGE

BhFh-16
Code Borden

- **5A3**
Op./S-op./Lot

- **17**
Cat.

Cale
Objet

1.2.1 Grès Grossier

Code matériau

1.4.1.1 Argile, outils

Code fonction

Origine : Canada, Québec, Iberville

Datation : 1840 – 1925 c

Nbr. fragments : 1 **Nbr. objets :** 1 10

Intégrité : Complet

Croisements : Aucun



Photographe : Mathieu Mercier Gingras (2021)

Contexte archéologique :

Remblai de comblement de la tranchée d'installation d'un massif électrique (20e siècle)

Description :

Objet circulaire plat en forme de disque.

Dimensions :

environ 6 cm diamètre; environ 1 cm hauteur.

Décor :

Aucun

Marque :

Aucun

Mode de fabrication :

Pressé à la main


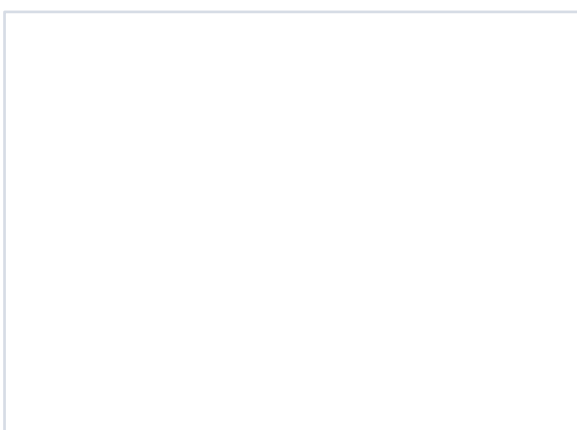
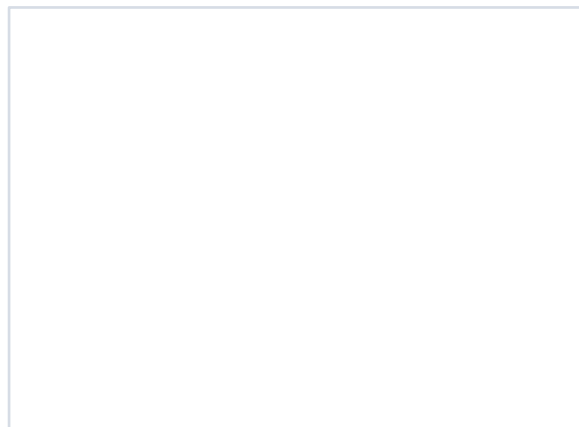
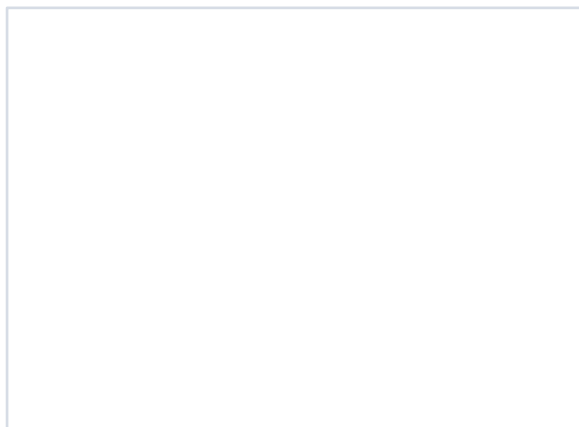
Fabricant :

Indéterminé

Commentaires :

- Sert à séparer deux extrémités de contenant comme des cruches.
- Matérielle d'enfournement pour pièce en GG.

FICHE DE CATALOGAGE (suite)



Commentaires (suite) :

Références :

FICHE DE CATALOGAGE

BhFh-16

Code Borden

-

5A3

Op./S-op./Lot

-

18

Cat.

Jarre

Objet

1.2.1.101 GG glaç sal et Albany

Code matériau

7.1 Indéterminé

Code fonction

Origine : Canada, Québec, Saint-Jean-sur-Richelieu

Datation : indéterminé

Nbr. fragments : 2 **Nbr. objets :** 1 10

Intégrité : Fragment

Croisements : Aucun



Photographe : Mathieu Mercier Gingras (2021)

Contexte archéologique :

Remblai de comblement de la tranchée d'installation d'un massif électrique (20e siècle)

Description :

Fragment de rebord et de panse. Jarre à ouverture large d'une capacité de 4.

Dimensions :

Hauteur: 8 cm (préservé); 7 cm longueur préservé; largeur: 1,5 cm préservé

Décor :

Aucun

Marque :

Inscription estampée en creux près du rebord: «ST JOHNS / STONE WARE / 4».

Mode de fabrication :

Tourné


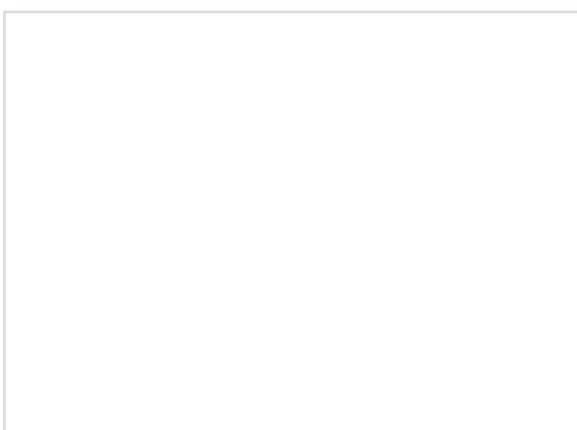
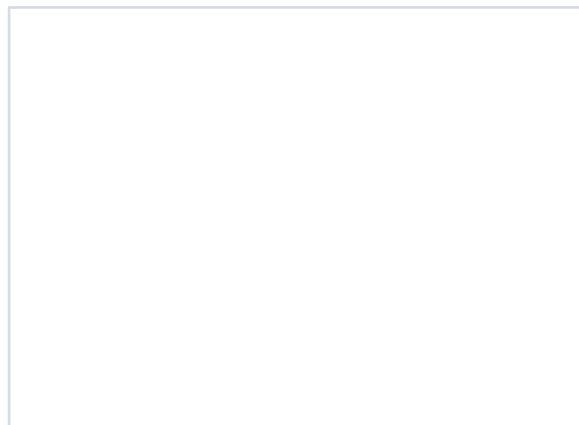
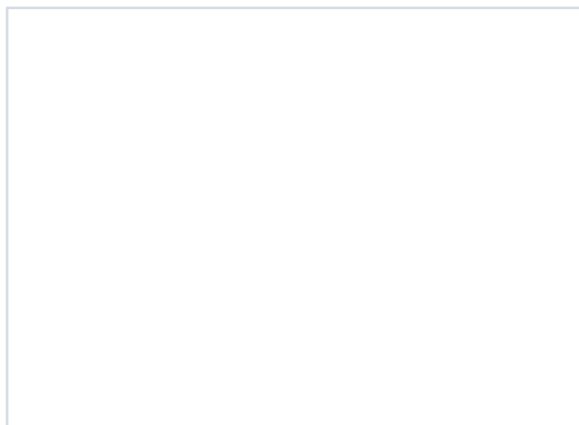
Fabricant :

Indéterminé

Commentaires :

- Rejet de production ou objet de consommation.

FICHE DE CATALOGAGE (suite)



Commentaires (suite) :

Références :

FICHE DE CATALOGAGE

BhFh-16
Code Borden

- **5A7**
Op./S-op./Lot

- **19**
Cat.

Trépied
Objet

1 Céramique

Code matériau

1.4.1.1 Argile, outils

Code fonction

Origine : Angleterre

Datation : 1863 c – aujourd’hui

Nbr. fragments : 1 **Nbr. objets :** 1 10

Intégrité : Incomplet

Croisements : Aucun



Photographe : Mathieu Mercier Gingras (2021)

Contexte archéologique :

Rejets de production (grès et terre cuite fine)

Description :

Support d'enfournement de type trépied (colifichet). Trois branches reliées ensemble. Très grand. Branche de la forme d'un losange.

Dimensions :

Longueur: 4,7 cm (conservé); Largeur:3,5 cm (conservé); Hauteur: 0,9 cm

Décor :

Aucun

Marque :

Inscription moulée en relief au centre: «24 / G & Co».

Mode de fabrication :


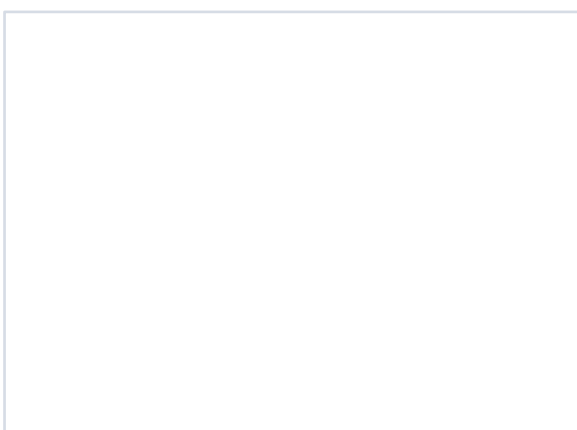
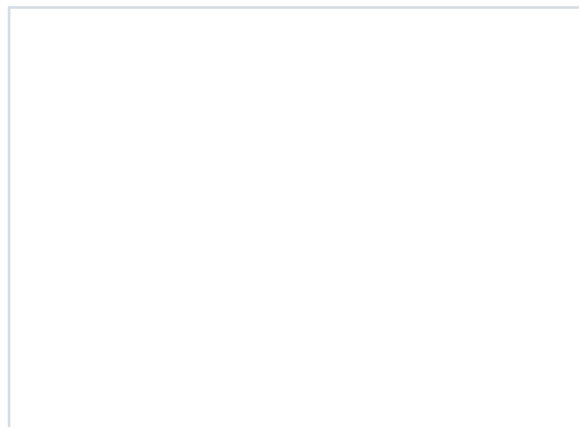
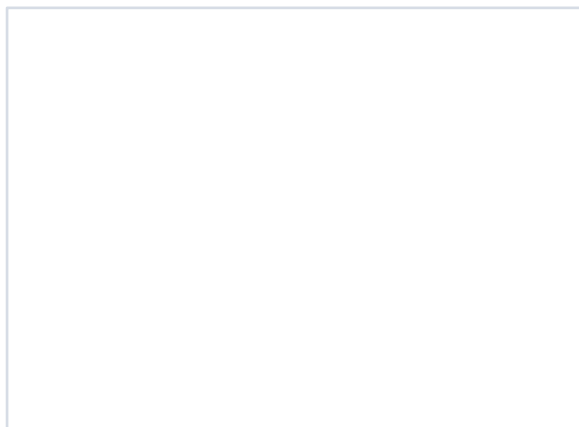
Moulé

Fabricant :

Indéterminé

Commentaires :

FICHE DE CATALOGAGE (suite)



Commentaires (suite) :

Références :

FICHE DE CATALOGAGE

BhFh-16
Code Borden

-

5A7
Op./S-op./Lot

-

20
Cat.

Bol
Objet

1.1.2 Terre Cuite Fine

Code matériau

1.4.1.4 Argile, techno-témoin

Code fonction

Origine : Canada, Québec, Iberville ou Saint-Jean-sur-Richelieu

Datation : 1863 c – indéterminé

Nbr. fragments : 1 **Nbr. objets :** 1 10

Intégrité : Fragment

Croisements : Aucun



Photographe : Mathieu Mercier Gingras (2021)

Contexte archéologique :

Rejets de production céramique (grès et terre cuite fine)

Description :

Fragment de rebord d'un bol. À l'état biscuit.

Dimensions :

Longueur: 7,8 cm conservé. Largeur: 1 cm (conservé). Hauteur: 4 cm (conservé)

Décor :

Décor moulé en relief à motif dentelé sous le rebord.

Marque :

Aucune

Mode de fabrication :

Moulé


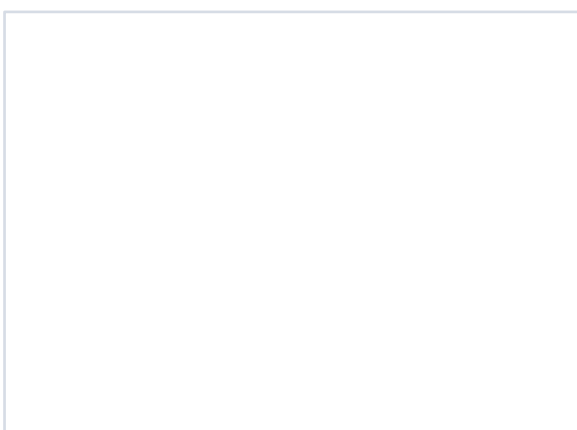
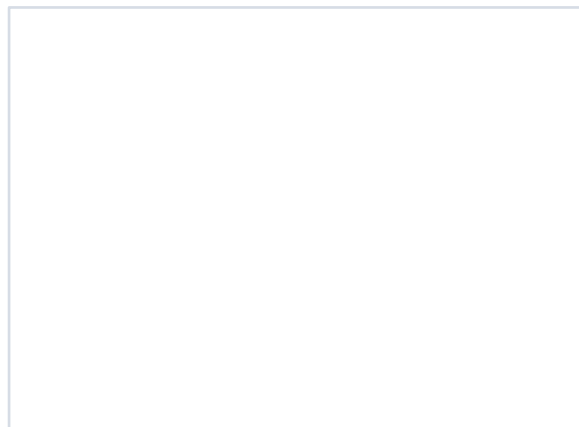
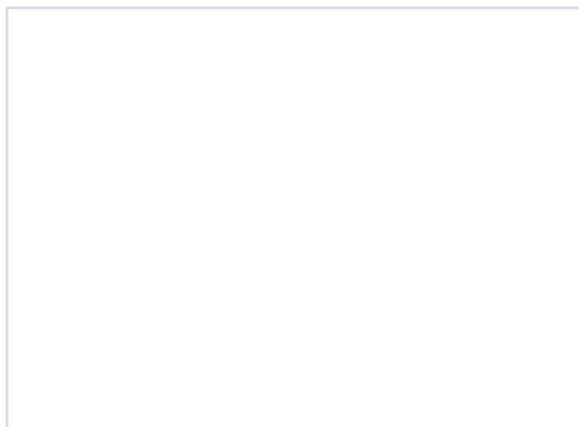
Fabricant :

Indéterminé

Commentaires :

- Rejet de 1er cuisson.

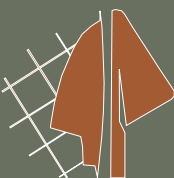
FICHE DE CATALOGAGE (suite)



Commentaires (suite) :

Références :

ANNEXE 11
BhFh-16 - Inventaire des artéfacts et
écofacts



Inventaire des artéfacts et écofacts
Surveillance archéologique LHN Canal-de-Chambly (BhFh-16), secteur Iberville

Date : 2019-2020
 No de permis : 19-PATR-04
 Patrimoine Experts S.E.N.C.

Archéologues : Antoine Loyer Rousselle et Mathieu Mercier Gingras
 Analyse de la culture matérielle : Melissa Labonté-Leclerc

# Inv	Op/Ss-op/Lot	Code mat.	Matériau	Objet	n ^{bre} art.	n ^{bre} obj.	n ^{bre} élagué	Code fonc.	Fonction	Intégrité	Commentaires	# boîte	# de catalogue
00451	1A02	1.1.2.61	TCF blanche	comptier	3	1	0	4.1.3.4	Alimentation, vaisselle de service	F	Fragments de marli. Rebord ondulé. Décor peint à motif floral dans une bande sur le bouge. Linge bleu sur le rebord. Fond bleu pâle sur le fond. Décor qui imite la faïence. Pâte ivoire. Datation production estimée : 1880 c - indéterminé. (# inv.00451).	1	
00334	1A02	1.1.2.71	TCF blanche vitrifiée	assiette à dessert	1	1	0	4.1.3.3	Alimentation, vaisselle de table	I	Bouge peu profond avec cannelures. Marli large oblique avec décor moulé en relief à motif céréalier - blé. Fond avec pied annulaire arrondi. Inscription imprimée en noir sur le fond : « (symbole — armoiries royales — couché)/ROYAL STONE []/J. & M. P. BELL [& CO]/GLASGOW ». Produit par la firme J. & MP Bell & Co (1842-1928), Glasgow, Écosse Datation production estimée : 1859 po - 1928 an. (# inv.00334).	1	
00337	1A02	1.3.1.11	PC sans glaçure	culot d'ampoule	1	1	0	1.9	Électricité	C	Culot en porcelaine. Extérieur fileté. Intérieur vide. Présence d'élément en métal cuivreux. (Culot ampoule). (# inv.00337).	1	
00352	1A02	1.3.1.11	PC sans glaçure	isolateur électrique	1	1	0	1.9	Électricité	E	Isolateur en porcelaine de type « tube ». Tube avec embout évasé. Datation production estimée : 1890 c - 1930 c. (# inv.00352).	1	
00360	1A02	1.3.1.11	PC sans glaçure	isolateur électrique	2	2	0	1.9	Électricité	C	Isolateur en porcelaine de type « tube ». Tube avec embout évasé. Un possède encore un fil électrique à l'intérieur. Datation production estimée : 1890 c - 1930 c. (# inv.00360).	1	
00363	1A02	1.3.1.11	PC sans glaçure	culot	2	2	0	1.9	Électricité	C	Petit culot circulaire. Avec élément en métal cuivreux. (# inv.00363).	1	
00335	1A02	1.3.1.21	PC avec glaçure	isolateur électrique	3	2	0	1.9	Électricité	I	Deux fragments d'une longue branche d'un isolateur et une petite branche d'isolateur. Tous des isolateurs de type « Two-wire cleats ». Datation production estimée : 1892 po - 1930 c. (# inv.00335).	1	
00336	1A02	1.3.1.21	PC avec glaçure	isolateur électrique	1	1	0	1.9	Électricité	I	Fragment d'un isolateur de type « split knobs ». Partie du bas. Datation production estimée : 1884 po - 1935 c. (# inv.00336).	1	
00348	1A02	1.3.1.21	PC avec glaçure	isolateur électrique	1	1	0	1.9	Électricité	C	Isolateur en porcelaine de type « solid knob ». Présence d'un fil en métal cuivreux et clou à l'intérieur. Datation production estimée : 1890 c - 1935 c. (# inv.00348).	1	
00351	1A02	1.3.1.21	PC avec glaçure	isolateur électrique	3	2	0	1.9	Électricité	C	Isolateur en porcelaine de type « split-knob ». Datation production estimée : 1884 po - 1935 c. (# inv.00351).	1	
00353	1A02	1.3.1.21	PC avec glaçure	isolateur électrique	2	1	0	1.9	Électricité	C	Isolateur circulaire avec clou. (# inv.00353).	1	
00358	1A02	1.3.1.21	PC avec glaçure	isolateur électrique	1	1	0	1.9	Électricité	I	Partie supérieure d'un isolateur en porcelaine de type « split-knob ». Datation production estimée : 1884 po - 1935 c. (# inv.00358).	1	
00359	1A02	1.3.1.21	PC avec glaçure	isolateur électrique	1	1	0	1.9	Électricité	I	Branche d'un isolateur en porcelaine de type « Two-wire cleats ». Datation production estimée : 1892 po - 1930 c. (# inv.00359).	1	
00362	1A02	1.3.1.21	PC avec glaçure	isolateur électrique	1	1	0	1.9	Électricité	I	Isolateur circulaire. (# inv.00362).	1	
00364	1A02	2.1.1.9	V inc sans plomb non-id.	fusible	2	2	0	1.9	Électricité	I	Partie en verre de fusible. Inscription « - ROYAL CRYSTAL - /30A-125V ». Datation production estimée : 1925 c -. (# inv.00364).	1	
00339	1A02	2.1.1.9	V inc sans plomb non-id.	bouteille	1	1	0	4.10	Entreposage ind.	F	Fragment de base. Bouteille ovale. Marque d'aspiration « Owen » sur le cul. Datation production estimée : 1903 po - 1980 c. (# inv.00339).	1	
00340	1A02	2.1.1.9	V inc sans plomb non-id.	bouteille	1	1	0	4.10	Entreposage ind.	F	Fragment de base d'une bouteille à corps cylindrique droit. Talon et point d'appui arrondi. Cul concave peu profond. Légère teinte jaunâtre. Datation production estimée : 1910 c - 1950 c. (# inv.00340).	1	
00343	1A02	2.1.1.9	V inc sans plomb non-id.	bouteille	1	1	0	4.10	Entreposage ind.	F	Extrémité d'une petite bouteille ovale. Extrémité de type « à prescription ». Inscription moulée en relief sur le corps près de l'épaule : « [...]THIE[...] ». (# inv.00343).	1	
00366	1A02	2.2.1.1	Verre teinté rég. vert	Bouteille à boisson alcoolisée	1	1	0	4.2.1.2	Boissons, conserv./entreposage	F	Cul en cloche « puch-up » avec mamelon. Datation production estimée : 1880 c - 1920 c. (# inv.00366).	1	

Inventaire des artéfacts et écofacts
Surveillance archéologique LHN Canal-de-Chambly (BhFh-16), secteur Iberville

Date : 2019-2020
 No de permis : 19-PATR-04
 Patrimoine Experts S.E.N.C.

Archéologues : Antoine Loyer Rousselle et Mathieu Mercier Gingras
 Analyse de la culture matérielle : Melissa Labonté-Leclerc

# Inv	Op/Ss-op/Lot	Code mat.	Matériau	Objet	n ^{bre} art.	n ^{bre} obj.	n ^{bre} élagué	Code fonc.	Fonction	Intégrité	Commentaires	# boîte	# de catalogue
00350	1A02	2.2.1.1	Verre teinté rég. vert	bouteille à médicament	1	1	0	4.3	Médication	E	Très petite bouteille à médicament. Extrémité à lèvres arrondies. Col cylindrique. Épaule arrondie. Corps rectangulaire à quatre pans en retrait, à coins chanfreinés. Talon droit. Point d'appui et cul plat. Trace de pontil sur le cul. Datation production estimée : 1825 c - 1880 c. (# inv.00350).	1	
00338	1A02	2.2.1.1	Verre teinté rég. vert	vitre	2	0	0	4.7.1.1	Matériaux de base-vitre	F	. (# inv.00338)	1	
00345	1A02	2.3.1.1	V col transp vert foncé	Bouteille à boisson alcoolisée	2	1	0	4.2.1.2	Boissons, conserv./entreposage	F	Fragments jointifs d'une bouteille. Corps cylindrique. Surface ondulée. Datation production estimée : 1825 c - 1925 c. (# inv.00345).	1	
00455	1A02	2.3.1.1	V col transp vert foncé	Bouteille à boisson alcoolisée	1	1	0	4.2.1.2	Boissons, conserv./entreposage	F	Fragment de corps. (# inv.00455).	1	
00342	1A02	2.3.1.10	V col transp brun	bouteille	1	1	0	4.10	Entreposage ind.	F	Extrémité d'une bouteille. Extrémité en deux parties de type « Straight Brandy » (lèvre plate et droite avec bague arrondie). Ligne de moule. Corps de la bouteille ovale. Pour alcool ou médicament. Datation production estimée : 1890 c - 1940 c. (# inv.00342).	1	
00365	1A02	2.3.1.4	V col transp vert foncé autre	bouteille	1	1	0	4.10	Entreposage ind.	F	Fragment d'extrémité d'une bouteille. Extrémité en deux parties. Lèvre droite et bague arrondie. (# inv.00365).	1	
00341	1A02	2.3.1.4	V col transp vert foncé autre	Bouteille à boisson alcoolisée	1	1	0	4.2.1.2	Boissons, conserv./entreposage	F	Grosse bouteille ovale. Vert clair foncé. Inscription moulée en relief au centre du cul : « C (dans un triangle inversé) ». Produit par la Consumers Glass Co. Datation production estimée : 1917 po - 1962 c. (# inv.00341).	1	
00344	1A02	2.3.1.4	V col transp vert foncé autre	Bouteille à boisson alcoolisée	4	3	0	4.2.1.2	Boissons, conserv./entreposage	F	Fragments de corps cylindriques. Datation production estimée : 1850 po - aujourd'hui. (# inv.00344).	1	
00452	1A02	2.3.1.4	V col transp vert foncé autre	Bouteille à boisson alcoolisée	1	1	0	4.2.1.2	Boissons, conserv./entreposage	F	Extrémité d'une bouteille. Lèvre aplatie et bague arrondie légèrement en « v ». Vert bleuté. Réalisé à la machine. Datation production estimée : 1905 po - 1950 c. (# inv.00452).	1	
00462	1A02	3.1.1	Métaux et alliages ferreux	lime	1	1	0	1.3.97.1	Indéterminé, outils	C	Grande lime. (# inv.00462).	1	
00373	1A02	3.1.1	Métaux et alliages ferreux	fourche à fleurs	1	1	0	3.1	Agriculture/horticulture	I	Extrémité d'une fourche à fleurs. Pour jardiner - Petit outil. (# inv.00373).	1	
00463	1A02	3.1.1	Métaux et alliages ferreux	grille	1	1	1	4.8.1	Chauffage	F	Grille pour élément chauffant (fournaise, foyer, etc.). Lourd et Gros. NB. ÉLAGUÉ : 1 sur 1. (# inv.00463).	ÉLAGUÉ	
00461	1A02	3.1.1	Métaux et alliages ferreux	carreau à plafond ?	3	2	0	4.8.5	Décoration	F	Fragment de tôle en métal. Décor estampé - un avec motif floral et deux autres avec points. Présence de trou de fixations. Rebord. Semble être des feuilles décoratives pour mur ou plafond. (# inv.00461).	1	
00460	1A02	3.1.1	Métaux et alliages ferreux	contenant	1	1	0	4.99	Consommation ind.	F	Fragment d'un contenant. Présence d'un début d'anse. (# inv.00460).	1	
00368	1A02	3.1.1	Métaux et alliages ferreux	objet indéterminé	1	1	0	7.1	Indéterminé	C	Petit disque de métal circulaire et plat. (# inv.00368).	1	
00377	1A02	3.1.1	Métaux et alliages ferreux	objet indéterminé	1	1	0	7.1	Indéterminé	I	Tige de métal cylindrique avec une extrémité filetée. (# inv.00377).	1	
00376	1A02	3.1.1	Métaux et alliages ferreux	objet indéterminé	1	0	1	7.2	Multiples	F	Fragment de tôle de métal. Mince, plat avec trou. NB. ÉLAGUÉ : 1 sur 1. (# inv.00376).	ÉLAGUÉ	
00367	1A02	3.1.1.1	Fer ind	clou	1	1	0	4.7.2.3	Fixations-clous	C	. (# inv.00367)	1	
00374	1A02	3.1.1.12	Fer laminé	clou	1	1	0	4.7.2.3	Fixations-clous	C	Clou découpé. Datation production estimée : 1820 c - 1899 c. (# inv.00374).	1	
00375	1A02	3.1.1.13	Fer tréfilé	clou	2	2	1	4.7.2.3	Fixations-clous	C	Clou de 6 pouces. NB. ÉLAGUÉ : 1 sur 2. Datation production estimée : 1890 c - aujourd'hui. (# inv.00375).	1	

Inventaire des artéfacts et écofacts
Surveillance archéologique LHN Canal-de-Chambly (BhFh-16), secteur Iberville

Date : 2019-2020
 No de permis : 19-PATR-04
 Patrimoine Experts S.E.N.C.

Archéologues : Antoine Loyer Rousselle et Mathieu Mercier Gingras
 Analyse de la culture matérielle : Melissa Labonté-Leclerc

# Inv	Op/Ss-op/Lot	Code mat.	Matériau	Objet	n ^{bre} art.	n ^{bre} obj.	n ^{bre} élagué	Code fonc.	Fonction	Intégrité	Commentaires	# boîte	# de catalogue
00369	1A02	3.1.2	Métaux et alliages cuivreux	robinet de tonneau	1	1	0	4.2.1.2	Boissons, conserv./entreposage	C	Robinet de tonneau en forme de « L ». Une des extrémités comporte des nervures. Clé en « T » au bout arrondi. L'autre extrémité comporte un système de fermeture. Robinet Inscription moulée en relief sur le dessus du bec verseur : « GOLDENGATE ». Système pour tonneau avec pression. Datation production estimée : 1900 c - 1950 c. (# inv.00369).	cat	2
00380	1A02	3.1.2	Métaux et alliages cuivreux	raccord à tuyau	1	1	0	4.8.3	Plomberie et canalisation	F	Fragment de tuyau de canalisation en « T » avec raccord. (# inv.00380).	1	
00349	1A02	3.1.2	Métaux et alliages cuivreux	monnaie	1	1	0	5.2	Commerce	C	Pièce de monnaie de 1 cent. Inscription estampée en relief : « Avers : "VICTORIA DEI GRATIA REGINA (sur le pourtour) / (effigie - buste féminin couronné tourné vers la gauche de la reine Victoria) / CANADA" ; revers "(branche feuillue sinieuse sur le pourtour)/[...] (au centre)". » Datation production estimée : 1858 po - 1901 an. (# inv.00349).	cat	1
00379	1A02	3.1.2	Métaux et alliages cuivreux	objet indéterminé	1	1	0	7.1	Indéterminé	F	Fragment d'une très mince tige de métal cuivreux. Pas flexible. (# inv.00379).	1	
00378	1A02	3.1.2	Métaux et alliages cuivreux	fil	2	1	2	7.2	Multiples	F	Fil de métal cuivreux. Flexible. NB. ÉLAGUÉ : 2 sur 2. (# inv.00378).	ÉLAGUÉ	
00381	1A02	3.1.2	Métaux et alliages cuivreux	tuyau	2	2	0	7.2	Multiples	F	Petit tuyau. Probablement pour haute pression. Aire ? (# inv.00381).	1	
00425	1A02	3.1.4	Métaux et alliages plombifères	sceau	1	1	0	5.2	Commerce	C	Petit sceau en plomb composé de deux disques circulaires superposés. Présence de deux trous entre les deux disques démontrant que deux fils de fer étaient insérés entre les disques. Inscription moulée en relief sur l'une des deux surfaces : « [...] R.M (en arc)/BROS ». Produit de la J.H.R Molson and Bros. Datation production estimée : 1861 po - 1909 an. (# inv.00425).	1	
00346	1A02	5.1.1	Os	ossement	8	0	0	6.1.1.1	Mammifères	F	Fragments d'os de mammifère moyen à gros. Vertèbre, os long et fragments. Traces de boucheries. (# inv.00346).	1	
00347	1A02	5.1.1	Os	ossement	1	0	0	6.1.1.2	Oiseaux	F	Fragment d'os long. (# inv.00347).	1	
00453	1A02	5.1.4	Coquille	coquillage	1	0	0	6.1.2	Mollusques	I	Coquille d'huître. (# inv.00453).	1	
00454	1A02	5.1.7	Graphite	électrode	1	1	0	7.2	Multiples	C	Électrode en graphite. Probablement pour batterie. (# inv.00454).	1	
00354	1A02	7.99	Matériau composite autre	objet indéterminé	1	1	0	7.1	Indéterminé	C	Bougie ? Tube en porcelaine avec élément en métal et métal cuivreux. (# inv.00354).	1	
00361	1A02	7.99	Matériau composite autre	objet indéterminé	1	1	0	7.1	Indéterminé	C	Bougie ? Tube en porcelaine avec élément en métal et métal cuivreux. Inscription imprimée en rouge : « CHAMPION/REG.IN. 3X CANADA/MADE IN CANADA ». (# inv.00361).	1	
00400	1A03	1.1.2.71	TCF blanche vitrifiée	contenant	1	1	0	4.99	Consommation ind.	F	Fragment de rebord. Décor imprimé noir à motif géométrique. Datation matériau : 1840 c - aujourd'hui.. (# inv.00400).	1	
00401	1A03	2.3.1.1	V col transp vert foncé	Bouteille à boisson alcoolisée	13	1	0	4.2.1.2	Boissons, conserv./entreposage	I	Fragments d'une bouteille cylindrique. Extrémité à lèvres aplaties de type « packer ». Plusieurs fragments sont jointifs. Inscription moulée en relief sur le cul « S&L C ». Datation production estimée : 1850 c - 1880 c. (# inv.00401).	1	
00399	1A03	3.1.1.1	Fer ind	clou	2	1	0	4.7.2.3	Fixations-clous	C	Clou découpé ? (# inv.00399).	1	
00398	1A03	5.1.1	Os	ossement	1	0	0	6.1.1.1	Mammifères	F	Fragment d'os de mammifère. (# inv.00398).	1	
00408	1A07	1.1.2.61	TCF blanche	contenant	1	1	0	4.99	Consommation ind.	F	Très petit fragment courbe. Datation matériau : 1805 c. - aujourd'hui.. (# inv.00408).	1	
00406	1A07	1.1.2.71	TCF blanche vitrifiée	soucoupe	1	1	0	4.1.3.3	Alimentation, vaisselle de table	F	Fragment de rebord. Datation matériau : 1840 c - aujourd'hui.. (# inv.00406).	1	
00407	1A07	1.1.2.71	TCF blanche vitrifiée	assiette	1	1	0	4.1.3.3	Alimentation, vaisselle de table	F	Fragment de marli. Décor moulé en relief à motif céramique - blé. De type White Granite. Datation production estimée : 1859 po - 1980 c, spécialement avant 1930 c. (# inv.00407).	1	
00432	1A07	1.1.2.71	TCF blanche vitrifiée	contenant	3	2	0	4.99	Consommation ind.	F	Fragments courbes. Datation matériau : 1840 c - aujourd'hui.. (# inv.00432).	1	

Inventaire des artéfacts et écofacts
Surveillance archéologique LHN Canal-de-Chambly (BhFh-16), secteur Iberville

Date : 2019-2020
 No de permis : 19-PATR-04
 Patrimoine Experts S.E.N.C.

Archéologues : Antoine Loyer Rousselle et Mathieu Mercier Gingras
 Analyse de la culture matérielle : Melissa Labonté-Leclerc

# Inv	Op/Ss-op/Lot	Code mat.	Matériau	Objet	n ^{bre} art.	n ^{bre} obj.	n ^{bre} élagué	Code fonc.	Fonction	Intégrité	Commentaires	# boîte	# de catalogue
00409	1A07	1.2.1.991	GG glaç saline-général	tuyau de canalisation	1	1	0	4.8.3	Plomberie canalisation	F	Très petit fragment. Inscription estampée en creux : « [...] EC[...] [...]TED/[...]NS P[Q ?] ». (# inv.00409).	1	
00436	1A07	2.1.1.9	V inc sans plomb non-id.	contenant	1	1	0	4.10	Entreposage ind.	F	Effet d'optique. Surface lisse et intérieur à cannelure. Bouteille ou pot. (# inv.00436).	1	
00412	1A07	2.2.1.1	Verre teinté rég. vert	bouteille	2	1	0	4.10	Entreposage ind.	F	Fragment de base et de corps. Datation production estimée : 1850 c - 1925 c. (# inv.00412).	1	
00433	1A07	2.2.1.1	Verre teinté rég. vert	bouteille	1	1	0	4.10	Entreposage ind.	F	Fragment d'extrémité de type à capsule. Datation production estimée : 1892 po - 1930 c. (# inv.00433).	1	
00410	1A07	2.3.1.1	V col transp vert foncé	bouteille à gin	1	1	0	4.2.1.2	Boissons, conserv./entreposage	F	Fragment de corps plat. Lignes verticales sur le corps. Datation production estimée : 1850 c - 1930 c. (# inv.00410).	1	
00427	1A07	2.3.1.1	V col transp vert foncé	Bouteille à boisson alcoolisée	1	1	0	4.2.1.2	Boissons, conserv./entreposage	F	Fragment de talon. (# inv.00427).	1	
00434	1A07	2.3.1.1	V col transp vert foncé	Bouteille à boisson alcoolisée	2	1	0	4.2.1.2	Boissons, conserv./entreposage	F	Fragment de base et un fragment de col renflé. Datation production estimée : 1830 c - 1899 c. (# inv.00434).	1	
00413	1A07	2.3.1.10	V col transp brun	bouteille	9	2	0	4.10	Entreposage ind.	F	Fragment de corps. Couleur ambre. (# inv.00413).	1	
00437	1A07	2.3.1.10	V col transp brun	Bouteille à boisson alcoolisée	9	1	0	4.2.1.2	Boissons, conserv./entreposage	I	Fragments de corps et d'une extrémité de type champenoise. Extrémité réalisée à la pince de finition. Ambre. Présence d'une étiquette en métal. Bouteille de type flasque. Datation production estimée : 1885 c - 1925 c. (# inv.00437).	1	
00438	1A07	2.3.1.10	V col transp brun	Bouteille à boisson alcoolisée	2	1	0	4.2.1.2	Boissons, conserv./entreposage	F	Fragments de corps. Jointifs. Ambre. (# inv.00438).	1	
00426	1A07	2.3.1.4	V col transp vert foncé autre	bouteille	10	1	0	4.10	Entreposage ind.	I	Fragments de base et de corps cylindrique. Marque d'aspiration de type Owen sur le cul. Datation production estimée : 1905 po - 1950 c. (# inv.00426).	1	
00435	1A07	2.3.1.4	V col transp vert foncé autre	bouteille	15	4	0	4.10	Entreposage ind.	F	Fragment de fond, de col et de corps courbes, vert à vert clair. Datation production estimée : 1905 c - 1950 c. (# inv.00435).	1	
00411	1A07	2.3.1.4	V col transp vert foncé autre	Bouteille à boisson alcoolisée	10	3	0	4.2.1.2	Boissons, conserv./entreposage	F	Fragment d'extrémité, de corps et de col/épaule. Vert olive à vert. (# inv.00411).	1	
00416	1A07	3.1.1	Métaux et alliages ferreux	bouchon	1	1	0	4.10	Entreposage ind.	F	Bouchon. Peut-être à capsule. (# inv.00416).	1	
00444	1A07	3.1.1	Métaux et alliages ferreux	objet indéterminé	4	4	0	7.1	Indéterminé	F	Fragment d'objet indéterminé. Certains sont peut-être des tiges de clous. (# inv.00444).	1	
00443	1A07	3.1.1	Métaux et alliages ferreux	fil	1	1	0	7.2	Multiples	F	Fil de métal. (# inv.00443).	1	
00414	1A07	3.1.1.12	Fer laminé	clou	1	1	0	4.7.2.3	Fixations-clous	C	Clou découpé. Datation production estimée : 1820 c - 1899 c. (# inv.00414).	1	
00440	1A07	3.1.1.12	Fer laminé	clou	1	1	0	4.7.2.3	Fixations-clous	C	Clou découpé Datation production estimée : 1820 c - 1899 c. (# inv.00440).	1	
00415	1A07	3.1.1.13	Fer tréfilé	clou	3	3	0	4.7.2.3	Fixations-clous	C	Clous tréfilés de dimensions variées. Datation production estimée : 1890 c - aujourd'hui. (# inv.00415).	1	
00431	1A07	3.1.1.13	Fer tréfilé	clou	2	2	0	4.7.2.3	Fixations-clous	C	Clou tréfilé. Datation production estimée : 1890 c - aujourd'hui. (# inv.00431).	1	

Inventaire des artefacts et écofacts
Surveillance archéologique LHN Canal-de-Chambly (BhFh-16), secteur Iberville

Date : 2019-2020

No de permis : 19-PATR-04

Patrimoine Experts S.E.N.C.

Archéologues : Antoine Loyer Rousselle et Mathieu Mercier Gingras

Analyse de la culture matérielle : Melissa Labonté-Leclerc

# Inv	Op/Ss-op/Lot	Code mat.	Matériau	Objet	n ^{bre} art.	n ^{bre} obj.	n ^{bre} élagué	Code fonc.	Fonction	Intégrité	Commentaires	# boîte	# de catalogue
00441	1A07	3.1.1.13	Fer tréfilé	clou	1	1	0	4.7.2.3	Fixations-clous	C	Clou tréfilé Datation production estimée : 1890 c - aujourd'hui. (# inv.00441).	1	
00417	1A07	3.1.2	Métaux et alliages cuivreux	objet indéterminé	1	1	0	7.1	Indéterminé	F	Fil de métal courbe. (# inv.00417).	1	
00442	1A07	3.1.2	Métaux et alliages cuivreux	objet indéterminé	1	1	0	7.1	Indéterminé	F	Fragment de tige. (# inv.00442).	1	
00419	1A07	3.1.4	Métaux et alliages plombifères	sceau	1	1	0	5.2	Commerce	C	Petit sceau en plomb composé de deux disques circulaires superposés. Présence de deux trous entre les deux disques démontrant que deux fils de fer étaient insérés entre les disques. (# inv.00419).	1	
00420	1A07	3.1.4	Métaux et alliages plombifères	sceau	1	1	0	5.2	Commerce	C	Disque de plomb ovale. Présence des deux fils de fer sur le pourtour. Inscription moulée en relief au centre, sur l'une des deux surfaces : « MOLSON ». Le dos est sans inscription. (# inv.00420).	cat	4
00421	1A07	3.1.4	Métaux et alliages plombifères	sceau	1	1	0	5.2	Commerce	C	Disque de plomb ovale. Présence des deux fils de fer sur le pourtour. Inscription moulée en relief au centre, sur l'une des deux surfaces : « MOLSON ». Le dos est sans inscription. (# inv.00421).	1	
00422	1A07	3.1.4	Métaux et alliages plombifères	sceau	1	1	0	5.2	Commerce	C	Disque de plomb ovale. Présence des deux fils de fer sur le pourtour. Inscription moulée en relief au centre, sur l'une des deux surfaces : « MOLSON ». Le dos est sans inscription. (# inv.00422).	1	
00423	1A07	3.1.4	Métaux et alliages plombifères	sceau	1	1	0	5.2	Commerce	C	Disque de plomb ovale. Présence des deux fils de fer sur le pourtour. Inscription moulée en relief au centre, sur l'une des deux surfaces : « MOLSON ». Le dos est sans inscription. (# inv.00423).	1	
00424	1A07	3.1.4	Métaux et alliages plombifères	sceau	1	1	0	5.2	Commerce	C	Petit sceau en plomb composé de deux disques circulaires superposés. Présence de deux trous entre les deux disques démontrant que deux fils de fer étaient insérés entre les disques. Inscription moulée en relief sur l'une des deux surfaces : « [...] R.M (en arc)/BRO[S] ». Produit de la J.H.R Molson and Bros. Datation production estimée : 1861 po - 1909 an. (# inv.00424).	1	
00428	1A07	3.1.4	Métaux et alliages plombifères	sceau	1	1	0	5.2	Commerce	C	Disque de plomb circulaire. Présence des traces de fils de métal sur le pourtour. (# inv.00428).	1	
00429	1A07	3.1.4	Métaux et alliages plombifères	sceau	1	1	0	5.2	Commerce	C	Petit sceau en plomb composé de deux disques circulaires superposés. Présence de deux trous entre les deux disques démontrant que deux fils de fer étaient insérés entre les disques. (# inv.00429).	1	
00430	1A07	3.1.4	Métaux et alliages plombifères	sceau	1	1	0	5.2	Commerce	C	Petit sceau en plomb composé de deux disques circulaires superposés. Présence de deux trous entre les deux disques démontrant que deux fils de fer étaient insérés entre les disques. Inscription moulée en relief sur les deux surfaces : « Face : "[...] M (en arc)/&/BROS" ; Dos : "MO[NTREA]L (en arc)/CA (au centre)" ». Produit de la J.H.R Molson and Bros. Datation production estimée : 1861 po - 1909 an. (# inv.00430).	cat	5
00439	1A07	5.1.1	Os	ossement	1	0	0	6.1.1.1	Mammifères	F	Os de mammifère moyen. (# inv.00439).	1	
00418	1A07	5.2.4	Liège	bouchon	1	1	0	4.10	Entreposage ind.	I	Très petit fragment. (# inv.00418).	1	
00330	1A08	1.1.2.61	TCF blanche	tasse	1	1	0	4.1.3.3	Alimentation, vaisselle de table	F	Fragment de rebord. Décor imprimé bleu vert (teal) à motif floral. Datation production estimée : 1840 c - 1940 c. (# inv.00330).	1	
00329	1A08	1.1.2.71	TCF blanche vitrifiée	tasse	1	1	0	4.1.3.3	Alimentation, vaisselle de table	F	Fragment de base d'une tasse. De type White Granite. Datation matériau : 1840 c - aujourd'hui.. (# inv.00329).	1	
00325	1A08	3.1.1.1	Fer ind	charnière	1	1	0	4.7.2.2	Ferrures de rotation	I	Petite charnière à branche triangulaire. Manque l'une des deux branches. Présence d'un clou dans l'un des trous de fixation. (# inv.00325).	1	
00326	1A08	3.1.1.1	Fer ind	clou	1	1	0	4.7.2.3	Fixations-clous	C	Grand clou à tige carrée à pointe aplatie. Tête carrée. (# inv.00326).	1	

Inventaire des artéfacts et écofacts
Surveillance archéologique LHN Canal-de-Chambly (BhFh-16), secteur Iberville

Date : 2019-2020
 No de permis : 19-PATR-04
 Patrimoine Experts S.E.N.C.

Archéologues : Antoine Loyer Rousselle et Mathieu Mercier Gingras
 Analyse de la culture matérielle : Melissa Labonté-Leclerc

# Inv	Op/Ss-op/Lot	Code mat.	Matériau	Objet	n ^{bre} art.	n ^{bre} obj.	n ^{bre} élagué	Code fonc.	Fonction	Intégrité	Commentaires	# boîte	# de catalogue
00327	1A08	3.1.1.1	Fer ind	clou	1	1	0	4.7.2.3	Fixations-clous	C	Très long clou à tige cylindrique à pointe aplatie. Tête ovale. (# inv.00327).	1	
00322	1A08	3.1.1.12	Fer laminé	clou	1	1	0	4.7.2.3	Fixations-clous	E	Clou découpé. (# inv.00322).	1	
00324	1A08	3.1.1.13	Fer tréfilé	clou	1	1	0	4.7.2.3	Fixations-clous	C	Clou tréfilé de 5 pouces. Datation production estimée : 1890 c - aujourd'hui. (# inv.00324).	1	
00323	1A08	3.1.4	Métaux et alliages plombifères	objet indéterminé	1	1	0	7.1	Indéterminé	I	Tube cylindrique légèrement courbe. En plomb. (# inv.00323).	1	
00331	1A08	5.1.1	Os	ossement	3	0	0	6.1.1.1	Mammifères	F	Fragments d'os de mammifère moyen à gros. Côte et os long. Traces de boucheries. (# inv.00331).	1	
00328	1A08	7.99	Matériau composite autre	objet indéterminé	1	1	0	7.1	Indéterminé	C	Objet en deux sections. Une des sections est constituée d'une tige cylindrique en graphite avec une des deux extrémités en métal cuivreux. Elle est située en plein centre de la deuxième section qui est un objet cylindrique large en matériau indéterminé, noir. Probablement en lien avec l'électricité. (# inv.00328).	1	
00402	1A10	1.1.1.3	TCG sans glaçure	brique	1	0	1	4.7.1.2	Matériaux de base, divers	F	Nodule de brique rouge. NB. ÉLAGUÉ : 1 sur 1. (# inv.00402).	ÉLAGUÉ	
00405	1A10	2.2.1.1	Verre teinté rég. vert	lampe ?	1	1	0	4.8.2	Éclairage	F	Base solide. Objet cylindrique bas avec décor moulé en relief sur la surface extérieure. Base d'une lampe à l'huile. Lampe composite (verre et métal ?). Lourde. Probablement pour stabiliser l'objet. (# inv.00405).	1	
00404	1A10	2.3.1.1	V col transp vert foncé	bouteille à gin	1	1	0	4.2.1.2	Boissons, conserv./entreposage	F	Fragment de corps plat. Lignes verticales sur le corps. Datation production estimée : 1850 c - 1930 c. (# inv.00404).	1	
00403	1A10	3.1.1	Métaux et alliages ferreux	bouchon	1	1	0	4.10	Entreposage ind.	C	Bouchon de type capsule. Datation production estimée : 1892 po - aujourd'hui. (# inv.00403).	1	
00394	1A99	1	Céramique	contenant	1	1	0	7.1	Indéterminé	F	Fragment de céramique indéterminé. Rejet ? (# inv.00394).	1	
00956	1A99	1.1.1.3	TCG sans glaçure	brique	2	2	2	4.7.1.2	Matériaux de base, divers	E	Brique entière. Inscription en creux : « EASTERN / TOWNSHIPS ». NB. ÉLAGUÉ : 2 sur 2. Datation production estimée : 1902 c - 1930 c. (# inv.00956).	ÉLAGUÉ	
00333	1A99	1.1.2.71	TCF blanche vitrifiée	cuvette	2	1	0	4.5.2	Hygiène	I	Deux fragments jointifs d'un rebord d'une cuvette circulaire et évasé. Rebord ondulé. Décor imprimé brun à motif floral et géométrique de type vignette à l'intérieur et extérieur. Rehaussé de bleu. Datation matériau : 1840 c - aujourd'hui. (# inv.00333).	1	
00467	1A99	1.1.2.71	TCF blanche vitrifiée	cuvette	9	0	0	4.5.2	Hygiène	I	Fragments de rebord et de panse d'une cuvette circulaire et évasée. Rebord ondulé. Décor imprimé brun à motif floral et géométrique de type vignette à l'intérieur et extérieur. Rehaussé de bleu. Datation matériau : 1840 c - aujourd'hui. (# inv.00467).	1	
00395	1A99	1.2.1.991	GG glaç saline-général	tuyau de canalisation	1	1	0	4.8.3	Plomberie et canalisation	F	Fragment de tuyau en grès. (# inv.00395).	1	
00392	1A99	1.3.1.21	PC avec glaçure	isolateur électrique	1	1	0	1.9	Électricité	F	Isolateur. Datation production estimée : 1884 po -. (# inv.00392).	1	
00465	1A99	1.3.1.21	PC avec glaçure	isolateur électrique	1	1	1	1.9	Électricité	C	Isolateur de type « split knobs ». Encore un fil de métal à l'intérieur. NB. ÉLAGUÉ : 1 sur 1. Datation production estimée : 1884 po - 1935 c. (# inv.00465).	ÉLAGUÉ	
00332	1A99	1.3.2.99	PF dure indéterminée	tasse	1	1	0	4.1.3.3	Alimentation, vaisselle de table	C	Fragment d'un rebord/panse d'une tasse cylindrique pour enfant. Décor mixte et inscription sur la panse extérieure. Inscription or « FOR/ A GOOD CHILD (au centre d'un cartouche en fleur) ». Fleur au décalque (rose fuchsia, jaune, mauve, vert, bleu). Décor	1	

Inventaire des artéfacts et écofacts
Surveillance archéologique LHN Canal-de-Chambly (BhFh-16), secteur Iberville

Date : 2019-2020
 No de permis : 19-PATR-04
 Patrimoine Experts S.E.N.C.

Archéologues : Antoine Loyer Rousselle et Mathieu Mercier Gingras
 Analyse de la culture matérielle : Melissa Labonté-Leclerc

# Inv	Op/Ss-op/Lot	Code mat.	Matériau	Objet	n ^{bre} art.	n ^{bre} obj.	n ^{bre} élagué	Code fonc.	Fonction	Intégrité	Commentaires	# boîte	# de catalogue
											moulé à motif de volutes sur le rebord extérieur. RR avec : 1A99 (# inv. 332) ; 1A99 (# inv. 466)*. Datation production estimée : 1890 c - 1950 c. (# inv.00332).		
00466	1A99	1.3.2.99	PF dure indéterminée	tasse	7	0	0	4.1.3.3	Alimentation, vaisselle de table	C	Fragments de rebord/panse et base d'une tasse cylindrique pour enfant. Décor mixe. Fleur au décalque (rose fuchsia, jaune, mauve, vert, bleu). Décor moulé à motif de volutes sur le rebord extérieur. RR avec : 1A99 (# inv. 332) ; 1A99 (# inv. 466)*. Datation production estimée : 1890 c - 1950 c. (# inv.00466).	1	
00393	1A99	1.3.3.99	PF tendre indéterminée	contenant	1	1	0	4.99	Consommation ind.	F	Fragment de panse cylindrique. Laisse passer légèrement la lumière. (# inv.00393).	1	
00456	1A99	1.3.5.11	PF parian sans glaç	statuette	1	1	0	4.8.5	Décoration	F	Fragment de base d'une statuette. Décor moulé à même - motif floral sur la base.. (# inv.00456).	1	
00390	1A99	2.1.1.9	V inc sans plomb non-id.	contenant	1	1	0	4.10	Entreposage ind.	F	Extrémité large. Sans col. Épaule tombante avec cannelure. (# inv.00390).	1	
00469	1A99	2.1.1.9	V inc sans plomb non-id.	bouteille	1	1	0	4.10	Entreposage ind.		Bouteille rectangulaire à coins chanfreinés avec un pan en retrait. Extrémité à filetage continue - petite ouverture. Bague arrondie avec partie supérieure plate. Col cylindrique droit. Épaule arrondie. Corps rectangulaire. Talon chanfreiné. Point d'appui arrondi. Cul plat en retrait peu profond. Inscription moulée en relief sur le corps et le cul : « Sur le corps : "PRODUIT/ FAMILIX / PRODUCT" ; sur le cul : "C (dans un triangle inversé)/5" ». Marque d'aspiration Owen sur le cul. Bouteille produite par la Consumer Glass Co. (1917-1962). Datation production estimée : 1917 po - 1950 c. (# inv.00469).	cat	6
00472	1A99	2.1.1.9	V inc sans plomb non-id.	bouteille	1	1	0	4.10	Entreposage ind.	F	Extrémité d'une petite bouteille à extrémité à filetage continue et bouchon de plastique noir. Datation production estimée : 1927 po - 1950 c. (# inv.00472).	1	
00471	1A99	2.1.1.9	V inc sans plomb non-id.	bouteille à médicament	1	1	0	4.3	Médication	F	Fragment d'extrémité. Datation production estimée : 1905 po - 1935 c. (# inv.00471).	1	
00474	1A99	2.1.1.9	V inc sans plomb non-id.	Cheminée de lampe ?	1	1	0	4.8.2	Éclairage	F	Fragment de verre mince et courbe. (# inv.00474).	1	
00355	1A99	2.2.1.1	Verre teinté rég. vert	bouteille à boisson gazeuse	1	1	0	4.1.4	Alimentation, conservation	C	Bouteille cylindrique avec inscription verticale sur le corps. Talon et point d'appui arrondi. Cul concave peu profond. Inscription moulée en relief sur le corps : « MONARCH BOTTLING WORKS / IBERVILLE. P.Q. ». Inscription moulée en relief sur le cul « M ». Marque d'extraction de type « Owen » sur le cul. Datation production estimée : 1908 c - 1930 c. (# inv.00355).	1	
00391	1A99	2.2.1.1	Verre teinté rég. vert	bouteille à boisson gazeuse	1	1	0	4.1.4	Alimentation, conservation	C	Bouteille cylindrique avec inscription verticale sur le corps. Extrémité à capsule. Col cylindrique court. Épaule tombante. Corps cylindrique droit. Talon et point d'appui arrondi. Cul concave peu profond. Inscription moulée en relief sur le corps : « MONARCH BOTTLING WORKS / IBERVILLE. P.Q. ». Inscription moulée en relief sur le cul « M ». Marque d'extraction de type « Owen » sur le cul. Datation production estimée : 1908 c - 1930 c. (# inv.00391).	cat	3
00476	1A99	2.2.1.1	Verre teinté rég. vert	bouteille à eau de toilette ?	1	1	0	4.5.3	Soins de beauté	I	Col long légèrement aminci vers le haut. Lèvre aplatie. Extrémité semblable aux bouteilles Florida water. Réalisé à la machine. Trace de papier sur l'extrémité. Datation production estimée : 1905 c - 1925 c. (# inv.00476).	1	
00385	1A99	2.2.1.1	Verre teinté rég. vert	vitre	1	0	0	4.7.1.1	Matériaux de base-vitre	F	. (# inv.00385)	1	
00473	1A99	2.2.1.1	Verre teinté rég. vert	vitre	1	0	0	4.7.1.1	Matériaux de base-vitre	F	. (# inv.00473)	1	
00477	1A99	2.2.1.3	Verre teinté rég. turquoise	bouteille	1	1	0	4.10	Entreposage ind.	I	Base d'une bouteille cylindrique. Datation production estimée : 1850 c - 1925 c. (# inv.00477).	1	
00357	1A99	2.3.1.1	V col transp vert foncé	Bouteille à boisson alcoolisée	1	1	0	4.2.1.2	Boissons, conserv./entreposage	E	Bouteille complète. Extrémité à lèvre droite réalisée à la pince à finition. Col cylindrique. Épaule tombante. Corps cylindrique. Talon arrondi. Point d'appui arrondi. Cul concave — en dôme — peu profond. Aucune marque de moule. Trace de papier sur l'extrémité. Probablement pour la bière. Datation production estimée : 1850 c - 1925 c. (# inv.00357).	1	
00386	1A99	2.3.1.10	V col transp brun	bouteille	3	1	0	4.10	Entreposage ind.	F	Fragments de corps. (# inv.00386).	1	
00356	1A99	2.3.1.4	V col transp vert foncé autre	bouteille	1	1	0	4.10	Entreposage ind.	E	Grande bouteille. Extrémité à capsule. Col cylindrique tombante. Corps cylindrique. Talon arrondi. Point d'appui arrondi. Cul plat en retrait avec deux points en relief. Datation production estimée : 1892 po - aujourd'hui. (# inv.00356).	1	

Inventaire des artefacts et écofacts
Surveillance archéologique LHN Canal-de-Chambly (BhFh-16), secteur Iberville

Date : 2019-2020
 No de permis : 19-PATR-04
 Patrimoine Experts S.E.N.C.

Archéologues : Antoine Loyer Rousselle et Mathieu Mercier Gingras
 Analyse de la culture matérielle : Melissa Labonté-Leclerc

# Inv	Op/Ss-op/Lot	Code mat.	Matériau	Objet	n ^{bre} art.	n ^{bre} obj.	n ^{bre} élagué	Code fonc.	Fonction	Intégrité	Commentaires	# boîte	# de catalogue
00388	1A99	2.3.1.4	V col transp vert foncé autre	bouteille	2	2	0	4.10	Entreposage ind.	F	Fragments de corps. Vert claire. (# inv.00388).	1	
00470	1A99	2.3.1.4	V col transp vert foncé autre	bouteille	4	2	0	4.10	Entreposage ind.	F	Fragments de corps et de col.. (# inv.00470).	1	
00387	1A99	2.3.1.4	V col transp vert foncé autre	Bouteille à boisson alcoolisée	7	4	0	4.2.1.2	Boissons, conserv./entreposage	F	Quatre extrémités, une base de bouteille de type flasque et deux petits fragments de corps. Corps réniforme. Extrémité à lèvres aplatie et bague arrondie. Col cylindrique court. Marque d'aspiration de type Owen sur le cul. Inscription moulée en relief sur le cul : « TRADE G&N MARK/REGISTERED ». Verre de couleur vert légèrement bleuté. Datation production estimée : 1905 po - 1940 c. (# inv.00387).	1	
00389	1A99	2.3.1.4	V col transp vert foncé autre	Bouteille à boisson alcoolisée	1	1	0	4.2.1.2	Boissons, conserv./entreposage	I	Base d'une bouteille cylindrique avec cul à enfoncement profond avec mamelon. Fait dans un moule à rotation. Vert. Datation production estimée : 1875 c - 1920 c. (# inv.00389).	1	
00468	1A99	2.3.1.4	V col transp vert foncé autre	bouteille à gin	1	1	0	4.2.1.2	Boissons, conserv./entreposage	E	Bouteille à gin « croix d'or » entière de marque Melchers Geneva. Bouteille carrée aux coins arrondis. Ligne verticale sur le corps. Bouchon en plastique noir. Inscription moulée en relief sur le bouchon et le cul : « sur le bouchon : "MELCHERS"/((symbole - "M" au centre d'une croix avec feuille d'érable au centre et deux gerbes de blé croisées à l'arrière)/GENEVA/DESIGN RD 1934 » ; sur le cul : « REGISTERED/D (dans un losange)/210" ». Marque d'aspiration de type Owen au centre. Bouteille produite par la Dominion Glass Co. Datation production estimée : 1934 po - 1945 c. (# inv.00468).	1	
00475	1A99	2.3.2.1	V col opaque blanc	objet indéterminé	2	1	0	4.99	Consommation ind.	F	Fragments de verre mince et ondulé. Objet indéterminé. (# inv.00475).	1	
00464	1A99	3.1.1	Métaux et alliages ferreux	pelle	1	1	1	1.3.97.1	Indéterminé, outils	I	Fer d'une pelle. NB. ÉLAGUÉ : 1 sur 1. (# inv.00464).	ÉLAGUÉ	
00371	1A99	3.1.1	Métaux et alliages ferreux	objet indéterminé	5	1	5	7.1	Indéterminé	F	Fragments de métal plat et mince. Sans forme apparente. NB. ÉLAGUÉ : 5 sur 5. (# inv.00371).	ÉLAGUÉ	
00372	1A99	3.1.1	Métaux et alliages ferreux	objet indéterminé	1	1	1	7.1	Indéterminé	F	Tige de métal cylindrique à petit diamètre. Terminé en crochet à l'une des extrémités. NB. ÉLAGUÉ : 1 sur 1. (# inv.00372).	ÉLAGUÉ	
00459	1A99	3.1.1.1	Fer ind	vis	1	1	1	4.7.2.4	Fixations-divers	C	Vis à tête plate. NB. ÉLAGUÉ : 1 sur 1. Datation production estimée : 1840 po - aujourd'hui. (# inv.00459).	ÉLAGUÉ	
00457	1A99	3.1.1.12	Fer laminé	clou	1	1	1	4.7.2.3	Fixations-clous	C	Clou découpé. NB. ÉLAGUÉ : 1 sur 1. Datation production estimée : 1820 c - 1899 c. (# inv.00457).	ÉLAGUÉ	
00458	1A99	3.1.1.13	Fer tréfilé	clou	2	2	2	4.7.2.3	Fixations-clous	C	Clous tréfilés de dimensions variées. NB. ÉLAGUÉ : 2 sur 2. Datation production estimée : 1890 c - aujourd'hui. (# inv.00458).	ÉLAGUÉ	
00370	1A99	3.1.2	Métaux et alliages cuivreux	robinet de tonneau	1	1	0	4.2.1.2	Boissons, conserv./entreposage	I	Robinet incomplet en métal cuivreux. Robinet à bec verseur surmonté d'un tenon et recourbé vers le bas avec ouverture évasé. Clé en « T ». Manque le tube qui s'insère dans le tonneau. (# inv.00370).	1	
00396	1A99	5.1.1	Os	ossement	2	0	2	6.1.1.1	Mammifères	F	Fragment d'os de mammifère moyen ou grand. Trace de boucherie. NB. ÉLAGUÉ : 2 sur 2. (# inv.00396).	ÉLAGUÉ	
00478	1A99	5.1.1	Os	ossement	5	0	5	6.1.1.1	Mammifères	F	Fragments d'os de mammifère moyen à gros. NB. ÉLAGUÉ : 5 sur 5. (# inv.00478).	ÉLAGUÉ	
00397	1A99	5.1.1	Os	ossement	2	2	2	6.1.1.2	Oiseaux	F	Fragments d'os d'oiseau. NB. ÉLAGUÉ : 2 sur 2. (# inv.00397).	ÉLAGUÉ	
00447	1A100	2.2.1.1	Verre teinté rég. vert	contenant	1	1	0	4.10	Entreposage ind.	F	Fragment de corps courbe. (# inv.00447).	1	
00445	1A100	2.2.1.3	Verre teinté rég. turquoise	bouteille	2	1	0	4.10	Entreposage ind.	F	Extrémité de type capsule. Datation production estimée : 1905 po - 1930 c. (# inv.00445).	1	
00446	1A100	2.3.1.1	V col transp vert foncé	Bouteille à boisson alcoolisée	2	2	0	4.2.1.2	Boissons, conserv./entreposage	F	Fragments d'extrémité. Datation production estimée : 1825 c - 1925 c. (# inv.00446).	1	
00448	1A100	2.3.1.10	V col transp brun	bouteille	1	1	0	4.10	Entreposage ind.	F	Fragment de corps courbe. (# inv.00448).	1	
00449	1A100	2.3.1.4	V col transp vert foncé autre	bouteille	3	2	0	4.10	Entreposage ind.	F	Fragments de corps courbes. (# inv.00449).	1	

Inventaire des artefacts et écofacts
Surveillance archéologique LHN Canal-de-Chambly (BhFh-16), secteur Iberville

Date : 2019-2020
 No de permis : 19-PATR-04
 Patrimoine Experts S.E.N.C.

Archéologues : Antoine Loyer Rousselle et Mathieu Mercier Gingras
 Analyse de la culture matérielle : Melissa Labonté-Leclerc

# Inv	Op/Ss-op/Lot	Code mat.	Matériau	Objet	n ^{bre} art.	n ^{bre} obj.	n ^{bre} élagué	Code fonc.	Fonction	Intégrité	Commentaires	# boîte	# de catalogue
00450	1A100	3.1.1	Métaux et alliages ferreux	bouchon	1	1	0	4.10	Entreposage ind.	C	Bouchon de type capsule. Datation production estimée : 1892 po - aujourd'hui. (# inv.00450).	1	
00954	1A108	3.1.1	Métaux et alliages ferreux	porte à ramonage	1	1	1	4.8.1	Chauffage	C	Porte (trappe) à suie/crésote. Porte servant lors du ramonage de la cheminée. NB. ÉLAGUÉ : 1 sur 1. (# inv.00954).	ÉLAGUÉ	
00384	1A111	2.1.1.9	V inc sans plomb non-id.	encrier	1	1	0	5.3	Écrits	C	Encrier complet en verre. Base cylindrique basse. Épaule en palier complexe. Col cylindrique. Col cylindrique avec anneaux - un à la base et un près de la lèvre. Lèvre droite. Inscription moulée en relief sur le cul : « AM/100/7 ». Datation production estimée : 1880 c - 1930 c. (# inv.00384).	1	
00383	1A111	3.1.1	Métaux et alliages ferreux	objet indéterminé	5	1	5	7.1	Indéterminé	F	Fragments de tôle. Moulé. Partie d'objet indéterminé. NB. ÉLAGUÉ : 5 sur 5. (# inv.00383).	ÉLAGUÉ	
00382	1A111	5.1.1	Os	ossement	4	0	0	6.1.1.2	Oiseaux	F	Fragments d'os d'oiseau. (# inv.00382).	1	
00482	1B01	1.1.2.61	TCF blanche	contenant	1	1	0	4.99	Consommation ind.	F	Fragment courbe. Décor peint chrome (rouge, noir et vert) à motif floral. Altération faible causée par le feu ou la chaleur. Datation production estimée : 1830 c - 1870 c. (# inv.00482).	1	
00480	1B01	1.1.2.71	TCF blanche vitrifiée	contenant	2	2	0	4.99	Consommation ind.	F	Fragment de base et fragment courbe. Datation matériau : 1840 c - aujourd'hui.. (# inv.00480).	1	
00481	1B01	1.2.1.101	GG glaç sal et Albany	contenant	4	4	0	4.99	Consommation ind.	F	Fragments de panse. Datation matériau : 1810 c - 1930 c, spécialement après 1850 c.. (# inv.00481).	1	
00483	1B01	2.2.1.1	Verre teinté rég. vert	vitre	1	0	0	4.7.1.1	Matériaux de base-vitre	F	. (# inv.00483)	1	
00484	1B01	2.3.1.1	V col transp vert foncé	bouteille à boisson gazeuse	1	1	0	4.2.1.2	Boissons, conserv./entreposage	F	Fragment de col renflé. Datation production estimée : 1800 c - 1925 c. (# inv.00484).	1	
00485	1B01	3.1.1.1	Fer ind	clou	2	2	0	4.7.2.3	Fixations-clous	C	Clous indéterminés. Très rouillés. (# inv.00485).	1	
00479	1B01	5.1.1	Os	ossement	2	0	0	6.1.1.1	Mammifères	F	Fragments d'os de mammifère moyen à gros. (# inv.00479).	1	
00486	1C01	1.1.2.61	TCF blanche	pot de chambre	3	1	0	4.5.1	Excrétion	F	Fragments d'un pot de chambre. De type CC ware. Datation production estimée : 1820 c -. (# inv.00486).	1	
00487	1C01	1.1.2.71	TCF blanche vitrifiée	assiette	4	1	0	4.1.3.3	Alimentation, vaisselle de table	I	Décor mixte. Décor imprimé bleu vert (teal) à motif floral sur le marli. Décor moulé sur le rebord. Inscription imprimée sur le fond : « A/[...]NT[...]/R/[...]PORCELAIN/(symbole - couronne)/T[...]/S HUGHES & SON/ ENGLAND ». Produit par la firme Thomas Hughes & Son. Datation production estimée : 1895 po - 1957 an. (# inv.00487).	1	
00488	1C01	1.1.2.71	TCF blanche vitrifiée	assiette	4	1	0	4.1.3.3	Alimentation, vaisselle de table	I	Fragments jointifs d'une assiette. Décor moulé en relief à motif de blé. Bouge à cannelure. Datation production estimée : 1859 po - 1980 c, spécialement avant 1930 c. (# inv.00488).	1	
00490	1C01	1.2.1.101	GG glaç sal et Albany	couvercle de jarre	1	1	0	4.1.4	Alimentation, conservation	F	Fragment de couvercle. Corps beige recouvert d'un enduit « Albany » brun sur la partie centrale et d'une glaçure saline transparente sur le rebord. Production possible Saint-Jean. Datation matériau : 1810 c - 1930 c, spécialement après 1850 c.. (# inv.00490).	1	
00489	1C01	1.2.1.73	GG Derbyshire 2	bouteille	1	1	0	4.10	Entreposage ind.	F	Fragment de col. Datation matériau : 1820 c - 1900 c.. (# inv.00489).	1	
00491	1C01	1.2.1.991	GG glaç saline-général	tuyau de canalisation	1	1	0	4.8.3	Plomberie et canalisation	F	Fragment de tuyau en grès. (# inv.00491).	1	
00494	1C01	2.1.1.9	V inc sans plomb non-id.	contenant	2	2	0	4.99	Consommation ind.	F	Fragment de pied et un fragment de corps.. (# inv.00494).	1	
00492	1C01	2.3.1.1	V col transp vert foncé	Bouteille à boisson alcoolisée	2	1	0	4.2.1.2	Boissons, conserv./entreposage	F	Fragments de corps courbes. Datation production estimée : 1800 c - 1925 c. (# inv.00492).	1	

Inventaire des artefacts et écofacts
Surveillance archéologique LHN Canal-de-Chambly (BhFh-16), secteur Iberville

Date : 2019-2020
 No de permis : 19-PATR-04
 Patrimoine Experts S.E.N.C.

Archéologues : Antoine Loyer Rousselle et Mathieu Mercier Gingras
 Analyse de la culture matérielle : Melissa Labonté-Leclerc

# Inv	Op/Ss-op/Lot	Code mat.	Matériau	Objet	n ^{bre} art.	n ^{bre} obj.	n ^{bre} élagué	Code fonc.	Fonction	Intégrité	Commentaires	# boîte	# de catalogue
00493	1C01	2.3.1.4	V col transp vert foncé autre	bouteille	2	1	0	4.10	Entreposage ind.	F	Fragments de corps courbes. Vert bleuté. Datation production estimée : 1905 c - 1950 c. (# inv.00493).	1	
00496	1C01	3.1.1.13	Fer tréfilé	clou	5	5	5	4.7.2.3	Fixations-clous	C	Clous tréfilés de dimensions variées. NB. ÉLAGUÉ : 5 sur 5. Datation production estimée : 1890 c - aujourd'hui. (# inv.00496).	ÉLAGUÉ	
00495	1C01	5.1.1	Os	ossement	4	0	0	6.1.1.1	Mammifères	F	Fragments d'os de mammifère moyen à gros. (# inv.00495).	1	
00497	1F01	1.1.2.71	TCF blanche vitrifiée	assiette	2	1	0	1.4.1.4	Argile, techno-témoin	F	Fragment de rebord. Soucoupe en forme de calotte. Bouge à cannelure. De type White Granite. Décor moulé en relief sur le rebord à motif de blé. Datation production estimée : 1873 po -. (# inv.00497).	1	
00498	1F01	1.1.2.71	TCF blanche vitrifiée	bol	3	1	0	1.4.1.4	Argile, techno-témoin	F	Fragment de rebord, panse et fond. De type White Granite. Décor moulé en relief à motif géométrique. Datation production estimée : 1873 po -. (# inv.00498).	1	
00499	1F01	1.1.2.71	TCF blanche vitrifiée	contenant	2	1	0	1.4.1.4	Argile, techno-témoin	F	Fragment de rebord. Datation production estimée : 1873 po -. (# inv.00499).	1	
00500	1F01	1.1.2.71	TCF blanche vitrifiée	assiette	1	1	0	4.1.3.3	Alimentation, vaisselle de table	F	Fragment de marli. Décor moulé en relief à motif céréalier - blé. De type White Granite. Datation production estimée : 1859 po - 1980 c, spécialement avant 1930 c. (# inv.00500).	1	
00502	1F01	2.3.1.4	V col transp vert foncé autre	Bouteille à boisson alcoolisée	1	1	0	4.2.1.2	Boissons, conserv./entreposage	F	Fragment de corps courbe. (# inv.00502).	1	
00501	1F01	2.3.2.1	V col opaque blanc	objet indéterminé	1	1	0	4.99	Consommation ind.	F	Fragment plat. (# inv.00501).	1	
00505	1F01	3.1.2	Métaux et alliages cuivreux	fil	1	1	0	7.2	Multiples	F	Fil de métal cuivreux. (# inv.00505).	1	
00503	1F01	5.1.1	Os	ossement	1	0	0	6.1.1.1	Mammifères	F	Os de mammifère moyen. (# inv.00503).	1	
00504	1F01	5.1.4	Coquille	coquillage	1	0	0	6.1.2	Mollusques	F	Coquille d'huître. (# inv.00504).	1	
00527	2A100	1	Céramique	carreau	1	1	1	4.7.1.4	Matériaux revêtement de	F	Fragment de carreau de céramique blanc. NB. ÉLAGUÉ : 1 sur 1. (# inv.00527).	ÉLAGUÉ	
00528	2A100	1.1.2.71	TCF blanche vitrifiée	contenant	2	2	2	4.99	Consommation ind.	F	Fragment circulaire. NB. ÉLAGUÉ : 2 sur 2. Datation matériau : 1840 c - aujourd'hui.. (# inv.00528).	ÉLAGUÉ	
00521	2A100	1.3.2.99	PF dure indéterminée	soucoupe	1	1	1	4.1.3.3	Alimentation, vaisselle de table	F	Fragment de rebord. NB. ÉLAGUÉ : 1 sur 1. (# inv.00521).	ÉLAGUÉ	
00520	2A100	2.3.1.10	V col transp brun	bouteille	1	1	1	4.10	Entreposage ind.	F	Fragment de corps courbe. NB. ÉLAGUÉ : 1 sur 1. Datation production estimée : 1905 po - aujourd'hui. (# inv.00520).	ÉLAGUÉ	
00524	2A100	3.1.1	Métaux et alliages ferreux	objet indéterminé	1	1	1	7.1	Indéterminé	I	Objet en « U » avec extrémité fileté. NB. ÉLAGUÉ : 1 sur 1. (# inv.00524).	ÉLAGUÉ	
00526	2A100	3.1.1	Métaux et alliages ferreux	objet indéterminé	2	1	2	7.1	Indéterminé	F	Fragments d'un objet indéterminé circulaire. NB. ÉLAGUÉ : 2 sur 2. (# inv.00526).	ÉLAGUÉ	
00523	2A100	3.1.1.13	Fer tréfilé	clou	2	2	2	4.7.2.3	Fixations-clous	C	Clou tréfilé NB. ÉLAGUÉ : 2 sur 2. Datation production estimée : 1890 c - aujourd'hui. (# inv.00523).	ÉLAGUÉ	
00525	2A100	3.1.1.13	Fer tréfilé	clou	4	4	4	4.7.2.3	Fixations-clous	C	Clous tréfilés de dimensions variées. NB. ÉLAGUÉ : 4 sur 4. Datation production estimée : 1890 c - aujourd'hui. (# inv.00525).	ÉLAGUÉ	
00530	2A100	3.1.8.1	Aluminium	onglet à cannette	1	1	1	4.1.4	Alimentation, conservation	C	Onglet de cannette en aluminium de type « Pull-tab ». NB. ÉLAGUÉ : 1 sur 1. Datation production estimée : 1962 po - aujourd'hui. (# inv.00530).	ÉLAGUÉ	
00522	2A100	5.1.1	Os	ossement	1	0	1	6.1.1.1	Mammifères	F	Fragment d'os de mammifère. Trace de boucherie. NB. ÉLAGUÉ : 1 sur 1. (# inv.00522).	ÉLAGUÉ	
00529	2A100	5.1.1	Os	ossement	1	0	1	6.1.1.1	Mammifères	F	Fragment d'os de mammifère. Très petit. NB. ÉLAGUÉ : 1 sur 1. (# inv.00529).	ÉLAGUÉ	

Inventaire des artéfacts et écofacts
Surveillance archéologique LHN Canal-de-Chambly (BhFh-16), secteur Iberville

Date : 2019-2020
 No de permis : 19-PATR-04
 Patrimoine Experts S.E.N.C.

Archéologues : Antoine Loyer Rousselle et Mathieu Mercier Gingras
 Analyse de la culture matérielle : Melissa Labonté-Leclerc

# Inv	Op/Ss-op/Lot	Code mat.	Matériau	Objet	n ^{bre} art.	n ^{bre} obj.	n ^{bre} élagué	Code fonc.	Fonction	Intégrité	Commentaires	# boîte	# de catalogue
00531	2A100	5.3.1	Plastique	gobelet	7	1	7	4.1.3.3	Alimentation, vaisselle de table	F	Fragments d'un gobelet en plastique. Jetable. NB. ÉLAGUÉ : 7 sur 7. (# inv.00531).	ÉLAGUÉ	
00539	2A102	1.1.1.3	TCG sans glaçure	brique	3	1	3	4.7.1.2	Matériaux de base-divers	F	Nodule de brique rouge. NB. ÉLAGUÉ : 3 sur 3. (# inv.00539).	ÉLAGUÉ	
00540	2A102	2.1.1.9	V inc sans plomb non-id.	bouteille	1	1	1	4.10	Entreposage ind.	F	Fragment d'extrémité à capsule. NB. ÉLAGUÉ : 1 sur 1. Datation production estimée : 1892 po - aujourd'hui. (# inv.00540).	ÉLAGUÉ	
00538	2A102	3.1.1	Métaux et alliages ferreux	boulon	1	1	1	4.7.2.4	Fixations-divers	I	Fragment d'un boulon. NB. ÉLAGUÉ : 1 sur 1. (# inv.00538).	ÉLAGUÉ	
00543	2A102	3.1.1	Métaux et alliages ferreux	rondelle	1	1	1	4.7.2.4	Fixations-divers	C	Rondelle NB. ÉLAGUÉ : 1 sur 1. (# inv.00543).	ÉLAGUÉ	
00537	2A102	3.1.1	Métaux et alliages ferreux	objet indéterminé	2	2	2	7.1	Indéterminé	C	Objet en métal indéterminé. NB. ÉLAGUÉ : 2 sur 2. (# inv.00537).	ÉLAGUÉ	
00533	2A102	3.1.1.13	Fer tréfilé	clou	1	1	1	4.7.2.3	Fixations-clous	C	Clou tréfilé. NB. ÉLAGUÉ : 1 sur 1. Datation production estimée : 1890 c - aujourd'hui. (# inv.00533).	ÉLAGUÉ	
00536	2A102	3.1.1.13	Fer tréfilé	clou	4	4	4	4.7.2.3	Fixations-clous	C	Clous tréfilés de dimensions variées. NB. ÉLAGUÉ : 4 sur 4. Datation production estimée : 1890 c - aujourd'hui. (# inv.00536).	ÉLAGUÉ	
00542	2A102	3.1.1.13	Fer tréfilé	clou	3	3	3	4.7.2.3	Fixations-clous	C	Clous tréfilés de dimensions variées. NB. ÉLAGUÉ : 3 sur 3. Datation production estimée : 1890 c - aujourd'hui. (# inv.00542).	ÉLAGUÉ	
00532	2A102	5.1.6	Charbon	anthracite	3	0	3	4.8.1	Chauffage	F	NB. ÉLAGUÉ : 3 sur 3. (# inv.00532).	ÉLAGUÉ	
00535	2A102	5.3.1	Plastique	bouchon	1	1	1	4.10	Entreposage ind.	I	Disque de plastique transparent qui va à l'intérieur des bouchons. NB. ÉLAGUÉ : 1 sur 1. Datation production estimée : 1950 c - aujourd'hui. (# inv.00535).	ÉLAGUÉ	
00534	2A102	5.3.1	Plastique	objet indéterminé	1	1	1	7.1	Indéterminé	F	Objet en plastique jaune indéterminé NB. ÉLAGUÉ : 1 sur 1. (# inv.00534).	ÉLAGUÉ	
00541	2A102	7.99	Matériau composite autre	fil	1	1	1	7.2	Multiples	C	Fil électrique gaine en plastique bleu. Avec connecteur en « U ». NB. ÉLAGUÉ : 1 sur 1. Datation production estimée : 1950 c - aujourd'hui. (# inv.00541).	ÉLAGUÉ	
00506	2B01	1	Céramique	trépied	1	1	0	1.4.1.1	Argile, outils	C	Support d'enfournement de type trépied (colifichet). Trois branches reliées à un centre circulaire. Inscriptions moulées en relief sur chaque branche : « 5/G & Co ». Datation production estimée : 1863 c - aujourd'hui. (# inv.00506).	2	
00507	2B01	1	Céramique	trépied	1	1	0	1.4.1.1	Argile, outils	I	Support d'enfournement de type trépied (colifichet). Trois branches reliées à un centre circulaire. Inscriptions moulées en relief sur les branches : « 6/ ENGLAND » ; [...]CO ». Datation production estimée : 1863 c - aujourd'hui. (# inv.00507).	2	
00508	2B01	1	Céramique	trépied	2	1	0	1.4.1.1	Argile, outils	C	Support d'enfournement de type trépied (colifichet). Trois branches reliées ensemble. Très grand. Branche de la forme d'un losange. Inscription moulée en relief au centre : « 24/G & Co ». Datation production estimée : 1863 c - aujourd'hui. (# inv.00508).	2	
00509	2B01	1	Céramique	colombin	1	1	0	1.4.1.1	Argile, outils	I	Boudin en argile. (# inv.00509).	2	
00513	2B01	1.1.2	Terre cuite fine	contenant	4	4	0	1.4.1.4	Argile, techno-témoin	F	Fragment de base, de rebord et de panse. Terre cuite fine indéterminée. Datation production estimée : 1863 c -. (# inv.00513).	2	
00514	2B01	1.1.2.114	TCF chamois glaçure brune	contenant	7	2	0	1.4.1.4	Argile, techno-témoin	F	Fragments de base. Certains sont jointifs. Rejet de cuisson. Glaçure Rockingham. Datation production estimée : 1863 c -. (# inv.00514).	2	
00510	2B01	1.2.1	Grès grossier	cale	1	1	0	1.4.1.1	Argile, outils	E	Support pour cuisson céramique. Disque. Datation production estimée : 1840 po - 1925 c. (# inv.00510).	2	
00511	2B01	1.2.1.101	GG glaç sal et Albany	couvercle de jarre	1	1	0	1.4.1.4	Argile, techno-témoin	F	Fragment de couvercle. Corps beige recouvert d'un enduit « Albany » brun sur la partie centrale et d'une glaçure saline transparente sur le rebord. Datation production estimée : 1840 po - 1925 c. (# inv.00511).	2	
00512	2B01	1.2.1.101	GG glaç sal et Albany	contenant	2	2	0	7.1	Indéterminé	F	Fragments courbes. Objet de consommation ou rejet de production. Datation matériau : 1810 c - 1930 c, spécialement après 1850 c.. (# inv.00512).	2	
00515	2B01	1.3.1.21	PC avec glaçure	sanitaire	1	1	0	1.4.1.4	Argile, techno-témoin	F	Fragment d'un objet sanitaire indéterminé. Datation production estimée : 1895 c - aujourd'hui. (# inv.00515).	2	

Inventaire des artéfacts et écofacts
Surveillance archéologique LHN Canal-de-Chambly (BhFh-16), secteur Iberville

Date : 2019-2020
 No de permis : 19-PATR-04
 Patrimoine Experts S.E.N.C.

Archéologues : Antoine Loyer Rousselle et Mathieu Mercier Gingras
 Analyse de la culture matérielle : Melissa Labonté-Leclerc

# Inv	Op/Ss-op/Lot	Code mat.	Matériau	Objet	n ^{bre} art.	n ^{bre} obj.	n ^{bre} élagué	Code fonc.	Fonction	Intégrité	Commentaires	# boîte	# de catalogue
00517	2B01	2.2.1.3	Verre teinté rég. turquoise	bouteille	1	1	0	4.10	Entreposage ind.	F	Fragment de base. Inscription moulée en relief sur le cul : « S&M ». Datation production estimée : 1850 c - 1925 c. (# inv.00517).	2	
00516	2B01	2.3.1.10	V col transp brun	bouteille	1	1	0	4.10	Entreposage ind.	F	Fragment de corps cylindrique. (# inv.00516).	2	
00519	2B01	3.1.1	Métaux et alliages ferreux	objet indéterminé	1	1	0	7.1	Indéterminé	C	Objet cylindrique que l'on fixe à un autre objet ou structure. Pour tenir quelque chose ? (# inv.00519).	2	
00518	2B01	3.1.1.13	Fer tréfilé	clou	1	1	0	4.7.2.3	Fixations-clous	C	Clou tréfilé. Datation production estimée : 1890 c - aujourd'hui. (# inv.00518).	2	
00633	3A01	1	Céramique	colombin	2	2	0	1.4.1.1	Argile, outils	I	. (# inv.00633)	2	
00634	3A01	1	Céramique	objet indéterminé	1	1	0	1.4.1.4	Argile, techno-témoin	I	Rondelle circulaire et plate. Semble être un rejet de production à l'état biscuit. Inscription moulée en relief : « [...] OFF ». (# inv.00634).	2	
00632	3A01	1.3.1.21	PC avec glaçure	test de glaçure	1	1	0	1.4.1.1	Argile, outils	E	Test de glaçure en forme de petit objet cylindrique. D'un côté, il semble y avoir un enduit Albany ou glaçure brune et de l'autre côté une glaçure incolore. Tester. (# inv.00632).	2	
00631	3A01	1.3.1.21	PC avec glaçure	sanitaire	1	1	1	1.4.1.4	Argile, techno-témoin	F	Section d'un objet sanitaire, possiblement une cuvette de toilette. Inscription imprimée noire sous la glaçure : « ILLINI (en arc)/MADE FOR (en arc) CRANE (à l'horizontale) / VITROWARE ». Rejet de production. Deuxième cuisson. NB. ÉLAGUÉ : 1 sur 1. Datation production estimée : 1920 po - 1944 an. (# inv.00631).	ÉLAGUÉ	
00635	3A01	1.3.1.21	PC avec glaçure	sanitaire	1	1	1	1.4.1.4	Argile, techno-témoin	F	Section d'un objet sanitaire, possiblement une cuvette de toilette. Inscription imprimée noire sous la glaçure : « sur l'avant : "ILLINI (en arc)/ MADE FOR (en arc) CRANE (à l'horizontale) / VITROWARE" ; à l'arrière "(dans un cercle) [MA]DE I[N]/C.P.L./CANADA" ». Produit par la Canadian Potteries Limited Co. (1920-1944), Saint-Jean (Qc), Canada - division de la Crane Limited. NB. ÉLAGUÉ : 1 sur 1. Datation production estimée : 1920 po - 1944 an. (# inv.00635).	ÉLAGUÉ	
00636	3A01	1.3.1.21	PC avec glaçure	sanitaire	6	2	6	1.4.1.4	Argile, techno-témoin	F	Section d'objets sanitaires, possiblement une cuvette de toilette. Inscription imprimée noire sous la glaçure : « sur l'avant : "ILLINI (en arc)/ MADE FOR (en arc) CRANE (à l'horizontale) / VITROWARE" ; à l'arrière "(dans un cercle) MADE IN/C.P.L./CANADA" ». Produit par la Canadian Potteries Limited Co. (1920-1944), Saint-Jean (Qc), Canada - division de la Crane Limited. NB. ÉLAGUÉ : 6 sur 6. Datation production estimée : 1920 po - 1944 an. (# inv.00636).	ÉLAGUÉ	
00637	3A01	1.3.1.21	PC avec glaçure	sanitaire	1	1	1	1.4.1.4	Argile, techno-témoin	F	Section d'objets sanitaires, possiblement une cuvette de toilette. Inscription imprimée noire sous la glaçure : « BELCO ». NB. ÉLAGUÉ : 1 sur 1. (# inv.00637).	ÉLAGUÉ	
00638	3A01	1.3.1.21	PC avec glaçure	sanitaire	1	1	1	1.4.1.4	Argile, techno-témoin	F	Section d'objets sanitaires, possiblement une cuvette de toilette. Inscription imprimée noire sous la glaçure : « ACME ». Rejet de production. Modèle de siphon de toilette vendu par la James Robertson Co. NB. ÉLAGUÉ : 1 sur 1. Datation production estimée : 1920 c - 1940 c. (# inv.00638).	ÉLAGUÉ	
00639	3A01	1.3.1.21	PC avec glaçure	sanitaire	1	1	1	1.4.1.4	Argile, techno-témoin	F	Section d'objets sanitaires, possiblement une cuvette de toilette. Inscription imprimée noir sous la glaçure : « THE JAMES ROBERTSON COY. (en arc) / LIMITED ». Rejet de production. NB. ÉLAGUÉ : 1 sur 1. Datation production estimée : 1892 po - 1969 an. (# inv.00639).	ÉLAGUÉ	
00640	3A01	3.1.8.1	Aluminium	plaque d'identification	1	1	1	2.1	Moyens de transport	C	Plaque d'identification mince et plate. Pour remorque. Inscription : « MASTERCRAFT TRAILERS/MADE IN CANADA BY/ FABRICATED STEEL PRODUCTS (WINDSOR) LIMITED / WINDSOR, ONTARIO/ MODEL 0D45 650. SER. NO C.502130 » NB. ÉLAGUÉ : 1 sur 1. (# inv.00640).	ÉLAGUÉ	
00655	3B01	1	Céramique	colombin	12	12	6	1.4.1.1	Argile, outils	F	Fragments de colombin. NB. ÉLAGUÉ : 6 sur 12. (# inv.00655).	2	
00664	3B01	1	Céramique	pilier	1	1	0	1.4.1.1	Argile, outils	C	Support trapézoïde réalisé à la main. Trou au centre. Semble avoir une inscription incisée : « [2 ?] ». (# inv.00664).	cat	8
00665	3B01	1	Céramique	support d'enfournement	1	1	0	1.4.1.1	Argile, outils	F	Fragment de support. Rectangulaire plat. Trace de glaçure. (# inv.00665).	2	
00646	3B01	1.1.1.91	TCG agate	poignée de porte	1	1	0	4.7.2.1	Systèmes de fermeture	C	Poignée de porte. Agateware grossier. Glaçure incolore. Datation matériau : 1730 c - 1899 c, spécialement après 1775 c.. (# inv.00646).	2	

Inventaire des artefacts et écofacts
Surveillance archéologique LHN Canal-de-Chambly (BhFh-16), secteur Iberville

Date : 2019-2020
 No de permis : 19-PATR-04
 Patrimoine Experts S.E.N.C.

Archéologues : Antoine Loyer Rousselle et Mathieu Mercier Gingras
 Analyse de la culture matérielle : Melissa Labonté-Leclerc

# Inv	Op/Ss-op/Lot	Code mat.	Matériau	Objet	n ^{bre} art.	n ^{bre} obj.	n ^{bre} élagué	Code fonc.	Fonction	Intégrité	Commentaires	# boîte	# de catalogue
00659	3B01	1.1.2.114	TCF chamois glaçure brune	contenant	1	1	0	1.4.1.4	Argile, techno-témoin	F	Base d'un objet circulaire. Problème de glaçure Rockingham. Rejet de production. Deuxième cuisson. Datation production estimée : 1863 c -. (# inv.00659).	2	
00645	3B01	1.1.2.41	TCF argileuse blanche	pipe	1	1	0	4.2.2	Tabac	I	Fourneau de pipe de type TD - talon absent.. (# inv.00645).	2	
00649	3B01	1.1.2.41	TCF argileuse blanche	pipe	1	1	0	4.2.2	Tabac	F	Fragment de tuyau de pipe. (# inv.00649).	2	
00654	3B01	1.1.2.61	TCF blanche	plat	1	1	0	4.1.3.4	Alimentation, vaisselle de service	F	Fragment de plat. Bouge profond. Datation matériau : 1805 c. - aujourd'hui.. (# inv.00654).	2	
00650	3B01	1.1.2.71	TCF blanche vitrifiée	soucoupe	1	1	0	4.1.3.3	Alimentation, vaisselle de table	F	Fragment de rebord. Décor moulé en relief à motif céréalier - blé. Intérieur avec cannelure. Datation matériau : 1840 c - aujourd'hui.. (# inv.00650).	2	
00651	3B01	1.1.2.71	TCF blanche vitrifiée	tasse	1	1	0	4.1.3.3	Alimentation, vaisselle de table	F	Fragment de base. Surface extérieure ondulée. Datation matériau : 1840 c - aujourd'hui.. (# inv.00651).	2	
00660	3B01	1.1.2.91	TCF jaune glaçure claire	pot de chambre	1	1	0	1.4.1.4	Argile, techno-témoin	F	Anse et panse avec aile. Problème de glaçure. Rejet de production. Deuxième cuisson. Datation production estimée : 1863 c -. (# inv.00660).	2	
00647	3B01	1.1.2.91	TCF jaune glaçure claire	coquetier ?	1	1	0	4.1.3.6	Alimentation, vaisselle à usage spécifique	F	Base de ce qui semble être un coquetier. Datation matériau : 1830 c - 1945 c.. (# inv.00647).	2	
00648	3B01	1.1.2.91	TCF jaune glaçure claire	salière	2	1	0	4.1.3.6	Alimentation, vaisselle à usage spécifique	F	Fragment de rebord et fragment de panse. Décor à l'engobe banc et bleu. Datation matériau : 1830 c - 1945 c.. (# inv.00648).	2	
00652	3B01	1.1.2.91	TCF jaune glaçure claire	bol	1	1	0	7.1	Indéterminé	F	Fragment de rebord. Décor à l'engobe blanc, lignes. Rejet de production ou objet de consommation. Datation matériau : 1830 c - 1945 c.. (# inv.00652).	2	
00653	3B01	1.1.2.91	TCF jaune glaçure claire	contenant	1	1	0	7.1	Indéterminé	F	Fragment plat. Rejet de production ou objet de consommation. Datation matériau : 1830 c - 1945 c.. (# inv.00653).	2	
00661	3B01	1.2.1	Grès grossier	cale	1	1	0	1.4.1.1	Argile, outils	I	Support pour cuisson céramique. Support de forme irrégulière et unique. Morceau d'argile pressé à la main. Matérielle d'enfournement pour pièce en GG. Datation production estimée : 1840 po - 1925 c. (# inv.00661).	2	
00656	3B01	1.2.1.101	GG glaç sal et Albany	couvercle de jarre	1	1	0	1.4.1.4	Argile, techno-témoin	F	Fragment de rebord d'aile d'un couvercle. Fine glaçure au sel. Rejet de production. Datation production estimée : 1840 po - 1925 c. (# inv.00656).	2	
00657	3B01	1.2.1.101	GG glaç sal et Albany	jarre ?	2	2	0	1.4.1.4	Argile, techno-témoin	F	Fragment de panse et de fond. Rejet de production. Datation production estimée : 1840 po - 1925 c. (# inv.00657).	2	
00662	3B01	1.2.1.101	GG glaç sal et Albany	couvercle de jarre	2	1	0	1.4.1.4	Argile, techno-témoin	I	Fragments jointifs de couvercle. Corps beige recouvert d'un enduit « Albany » brun sur la partie centrale et d'une glaçure saline transparente sur le rebord. Rejet de production. Datation production estimée : 1840 po - 1925 c. (# inv.00662).	2	
00658	3B01	1.2.1.108	GG Albany	contenant	2	2	0	1.4.1.4	Argile, techno-témoin	F	Fragment de rebord et de panse. Rejet de production. Datation production estimée : 1840 po - 1925 c. (# inv.00658).	2	
00663	3B01	1.3.1	Porcelaine commune	objet indéterminé	2	2	0	1.4.1.4	Argile, techno-témoin	F	Fragments de partie d'objet. Peut-être sanitaire. Manque glaçure. Rejet de production. (# inv.00663).	2	
00642	3B01	2.1	Verre incolore	contenant	1	1	0	4.10	Entreposage ind.	F	Fragment de corps. (# inv.00642).	2	
00641	3B01	2.2.1.1	Verre teinté rég. vert	bouteille à médicament	1	1	0	4.3	Médication	E	Bouteille entière. Lèvre plate. Col cylindrique à anneau à la base. Épaule arrondie. Corps rectangulaire aux coins chanfreinés. Talon chanfreiné. Point d'appui plat. Cul concave peu profond. Lignes de moule. Soufflé dans un moule. Extrémité réalisée à la pince de finition. Inscription moulée en relief : « sur le corps - côté : "ELIXIR ALIMENTAIRE//DUCRO A PARIS" ; sur le cul : "EH 91" ». Datation production estimée : 1880 c - 1910 c. (# inv.00641).	cat	7
00643	3B01	2.2.1.1	Verre teinté rég. vert	vitre	1	0	0	4.7.1.1	Matériaux de base-vitre	F	. (# inv.00643)	2	
00666	3B01	3.1.1	Métaux et alliages ferreux	objet indéterminé	2	2	2	7.1	Indéterminé	C	Objets de métal indéterminé. NB. ÉLAGUÉ : 2 sur 2. (# inv.00666).	ÉLAGUÉ	

Inventaire des artéfacts et écofacts
Surveillance archéologique LHN Canal-de-Chambly (BhFh-16), secteur Iberville

Date : 2019-2020
 No de permis : 19-PATR-04
 Patrimoine Experts S.E.N.C.

Archéologues : Antoine Loyer Rousselle et Mathieu Mercier Gingras
 Analyse de la culture matérielle : Melissa Labonté-Leclerc

# Inv	Op/Ss-op/Lot	Code mat.	Matériau	Objet	n ^{bre} art.	n ^{bre} obj.	n ^{bre} élagué	Code fonc.	Fonction	Intégrité	Commentaires	# boîte	# de catalogue
00667	3B01	3.1.1.12	Fer laminé	clou	2	2	2	4.7.2.3	Fixations-clous	C	Clous découpés de dimensions variées. NB. ÉLAGUÉ : 2 sur 2. (# inv.00667).	ÉLAGUÉ	
00669	3B01	3.1.2	Métaux et alliages cuivreux	objet indéterminé	2	2	2	7.1	Indéterminé	C	Crochet de métal. Fonction indéterminée. Extrémité filetée. NB. ÉLAGUÉ : 2 sur 2. (# inv.00669).	ÉLAGUÉ	
00644	3B01	5.1.1	Os	ossement	1	0	0	6.1.1.1	Mammifères	F	Fragment d'os de mammifère. (# inv.00644).	2	
00668	3B01	5.4.5	Caoutchouc	joint	1	1	1	4.10	Entreposage ind.	C	Joint d'étanchéité en caoutchouc blanc beige. Pour bocal ? NB. ÉLAGUÉ : 1 sur 1. (# inv.00668).	ÉLAGUÉ	
00671	3C01	1.1.2.91	TCF jaune glaçure claire	contenant	1	1	0	4.99	Consommation ind.	F	Fragment courbe. Datation matériau : 1830 c - 1945 c.. (# inv.00671).	2	
00670	3C01	2.1.4.7	V inc au plomb non-id.	verre à tige	1	1	0	4.2.1.1	Boissons, absorption	I	Pied d'un verre à tige. (# inv.00670).	2	
00672	3C01	2.3.1.10	V col transp brun	bouteille teinture d'iode	2	1	0	4.3	Médication	E	Petite bouteille en verre ambre avec bouchon en caoutchouc rouge. Extrémité de type « reinforced extract ». Lèvre arrondie. Bague plate. Col cylindrique court. Épaule arrondie. Corps carré aux coins arrondis. Talon chanfreiné. Point d'appui arrondi. Cul plat légèrement en retrait. Réalisé à la machine. Manque la petite tige de verre fixé au bouchon. Inscription moulée en relief sur le corps et le cul : « le corps : "(symbole - tête de mort)/POISON/LIQ. / IODINE" ; le cul "D (dans un losange)/7" ». Produit par la Dominion Glass Co. Datation production estimée : 1928 po - 1940 c. (# inv.00672).	2	
00683	3C02	1.1.2.61	TCF blanche	assiette	1	1	0	4.1.3.3	Alimentation, vaisselle de table	F	Fragment de marli. Décor Shell edge bleu à motif indéterminé. Datation production estimée : 1805 c - 1865 c. (# inv.00683).	2	
00682	3C02	1.1.2.71	TCF blanche vitrifiée	tasse	1	1	0	4.1.3.3	Alimentation, vaisselle de table	F	Fragment d'anse. Datation matériau : 1840 c - aujourd'hui.. (# inv.00682).	2	
00684	3C02	1.1.2.71	TCF blanche vitrifiée	assiette	1	1	0	4.1.3.3	Alimentation, vaisselle de table	F	Fragment de marli. Décor mixe. Flow blue à motif floral et peint sur la glaçure (rehaussé). Datation matériau : 1840 c - aujourd'hui.. (# inv.00684).	2	
00685	3C02	1.3.1.21	PC avec glaçure	objet indéterminé	1	1	0	7.1	Indéterminé	F	Fragment d'un objet sanitaire ? Rejet de production ou de consommation. (# inv.00685).	2	
00673	3C02	2.1.1.9	V inc sans plomb non-id.	bouteille	1	1	0	4.10	Entreposage ind.	E	Petite bouteille. Ouverture moyenne. Lèvre arrondie. Col cylindrique court à anneau. Épaule arrondie. Corps cylindrique. Talon arrondi. Point d'appui arrondi. Cul plat légèrement en retrait. Réalisé à la machine. Inscription moulée en relief sur le cul : « HA (monogramme)/16 ». Produit par la Hazel-Atlas Co. (1923-1980 c). Datation production estimée : 1923 po - 1950 c. (# inv.00673).	2	
00679	3C02	2.1.1.9	V inc sans plomb non-id.	cruche	1	1	0	4.10	Entreposage ind.	F	Extrémité d'une grosse bouteille de type cruche. Extrémité avec filetage continue. Col aminci vers le haut avec anse. Épaule arrondie. Datation production estimée : 1920 c - aujourd'hui. (# inv.00679).	2	
00680	3C02	2.1.1.9	V inc sans plomb non-id.	bouteille	1	1	0	4.10	Entreposage ind.	F	Extrémité de bouteille avec filetage continue. Col cylindrique court. Épaule arrondie et texturée. (# inv.00680).	2	
00681	3C02	2.1.1.9	V inc sans plomb non-id.	bouteille	1	1	0	4.10	Entreposage ind.	F	Fragment de corps ovale. (# inv.00681).	2	
00676	3C02	2.2.1.1	Verre teinté rég. vert	bouteille	1	1	0	4.10	Entreposage ind.	F	Fragment de corps. (# inv.00676).	2	
00675	3C02	2.2.1.1	Verre teinté rég. vert	vitre	1	0	0	4.7.1.1	Matériaux de base-vitre	F	. (# inv.00675)	2	
00677	3C02	2.3.1.10	V col transp brun	bouteille à liqueur d'agrumes	3	1	0	4.2.1.2	Boissons, conserv./entreposage	I	Fragments jointifs d'une base de bouteille. Corps carré aux coins chanfreinés. Talon arrondi. Point d'appui plat. Cul convexe peu profond. Inscription moulée en relief sur le corps : « [LIQ]UEUR ». Bouteille de Cointreau. Datation production estimée : 1905 c - 1950 c. (# inv.00677).	2	
00674	3C02	2.3.1.13	V col transp autre	bouteille	3	2	0	4.10	Entreposage ind.	F	Fragment d'extrémité avec bouchon en Bakelite noir. Base. Corps. Verre de couleur vert clair de type 7Up. Datation production estimée : 1927 c - 1950 c. (# inv.00674).	2	
00678	3C02	2.3.1.4	V col transp vert foncé autre	bouteille	2	2	0	4.10	Entreposage ind.	F	Fragment d'extrémité et de corps cylindrique. (# inv.00678).	2	

Inventaire des artefacts et écofacts
Surveillance archéologique LHN Canal-de-Chambly (BhFh-16), secteur Iberville

Date : 2019-2020
 No de permis : 19-PATR-04
 Patrimoine Experts S.E.N.C.

Archéologues : Antoine Loyer Rousselle et Mathieu Mercier Gingras
 Analyse de la culture matérielle : Melissa Labonté-Leclerc

# Inv	Op/Ss-op/Lot	Code mat.	Matériau	Objet	n ^{bre} art.	n ^{bre} obj.	n ^{bre} élagué	Code fonc.	Fonction	Intégrité	Commentaires	# boîte	# de catalogue
00688	3C02	3.1.1.1	Fer ind	boulon	1	1	0	4.7.2.4	Fixations-divers	C	Tige avec extrémité filetée. (# inv.00688).	2	
00687	3C02	3.1.1.13	Fer tréfilé	clou	1	1	0	4.7.2.3	Fixations-clous	C	Clou tréfilé. (# inv.00687).	2	
00686	3C02	5.1.1	Os	ossement	3	0	0	6.1.1.1	Mammifères	F	Fragments d'os de mammifère. (# inv.00686).	2	
00689	3C03	1.2.1.101	GG glaç sal et Albany	contenant	3	3	0	7.1	Indéterminé	F	Fragments de panse et de fond. Rejet de production ou de consommation. Datation matériau : 1810 c - 1930 c, spécialement après 1850 c.. (# inv.00689).	2	
00691	3C03	2.2.1.3	Verre teinté rég. turquoise	bouteille	1	1	0	4.10	Entreposage ind.	F	Fragment de base. Corps rectangulaire aux arrondis. Talon chanfreiné. Point d'appui arrondi. Cul plat en retrait. Datation production estimée : 1860 c - 1925 c. (# inv.00691).	2	
00690	3C03	2.3.2.1	V col opaque blanc	contenant	1	1	0	4.99	Consommation ind.	F	Fragment courbe. (# inv.00690).	2	
00696	3C03	3.1.1	Métaux et alliages ferreux	objet indéterminé	3	0	3	7.1	Indéterminé	F	Fragment de métal sans forme apparente. NB. ÉLAGUÉ : 3 sur 3. (# inv.00696).	ÉLAGUÉ	
00692	3C03	3.1.1.12	Fer laminé	clou	1	1	0	4.7.2.3	Fixations-clous	C	Clou découpé. Datation production estimée : 1820 c - 1899 c. (# inv.00692).	2	
00693	3C03	3.1.1.13	Fer tréfilé	clou	1	1	0	4.7.2.3	Fixations-clous	C	Clou tréfilé. Datation production estimée : 1890 c - aujourd'hui. (# inv.00693).	2	
00694	3C03	3.1.1.13	Fer tréfilé	clou	1	1	0	7.1	Indéterminé	F	Fil de métal indéterminé. (# inv.00694).	2	
00695	3C03	3.1.1.2	Acier	lime	1	1	0	1.3.2.1	Fer, outils	I	Fragment d'extrémité d'une lime triangulaire. (# inv.00695).	2	
00714	3C07	1	Céramique	colombin	4	4	0	1.4.1.1	Argile, outils	F	Fragments de colombin. (# inv.00714).	2	
00716	3C07	1	Céramique	objet indéterminé	1	1	0	7.1	Indéterminé	F	Drain ? Glaçure incolore d'aspect jaunâtre sur l'une des surfaces. (# inv.00716).	2	
00710	3C07	1.1.1.32	TCG locale glaçure verte	contenant	5	5	0	4.99	Consommation ind.	F	Fragments de panse. Glaçure vert pâle à vert olive. Datation matériau : 1665 c. — 1915 c., spécialement entre 1780 c. — 1835 c.. (# inv.00710).	2	
00711	3C07	1.1.1.33	TCG locale glaçure inc	contenant	4	3	0	4.99	Consommation ind.	F	Fragments de rebord et de panse. Glaçure jaune à brun rougeâtre foncé. Datation matériau : 1665 c. — 1915 c., spécialement entre 1780 c. — 1835 c.. (# inv.00711).	2	
00712	3C07	1.1.2	Terre cuite fine	contenant	12	10	0	1.4.1.4	Argile, techno-témoin	F	Fragments de fond, de panse et de rebord. À l'état biscuit. Rejet de production après 1re cuisson. Datation production estimée : 1863 c - . (# inv.00712).	2	
00702	3C07	1.1.2	Terre cuite fine	bol	2	1	0	4.1.3.3	Alimentation, vaisselle de table	F	Décor à l'engobe (bleu pâle et orange) à motif de bandes et de lignes. Semble être un creamware très tardif. Datation production estimée : 1800 c - 1860 c. (# inv.00702).	2	
00709	3C07	1.1.2.114	TCF chamois glaçure brune	contenant	4	2	0	7.1	Indéterminé	F	Fragments de panse. Rejet de production ou de consommation. Datation matériau : 1830 c — 1940 c, spécialement entre 1850 c — 1895 c.. (# inv.00709).	2	
00697	3C07	1.1.2.41	TCF argileuse blanche	pipe	3	3	0	4.2.2	Tabac	F	Fragments de tuyau de pipe. Datation production estimée : 1847 po - 1876 an. (# inv.00697).	2	
00698	3C07	1.1.2.41	TCF argileuse blanche	pipe	2	2	0	4.2.2	Tabac	F	Fragments de tuyau de pipe. (# inv.00698).	2	
00699	3C07	1.1.2.61	TCF blanche	assiette	2	2	0	4.1.3.3	Alimentation, vaisselle de table	F	Fragments de marli. Décor Shell Edge bleu à rebord droit et lignes incisées. Datation production estimée : 1840 c - 1865 c. (# inv.00699).	2	
00700	3C07	1.1.2.61	TCF blanche	soucoupe	1	1	0	4.1.3.3	Alimentation, vaisselle de table	F	Fragment de rebord. Décor peint chrome (rouge) composé d'une ligne sous le rebord intérieur. Datation production estimée : 1830 c - 1865 c. (# inv.00700).	2	
00701	3C07	1.1.2.61	TCF blanche	assiette	1	1	0	4.1.3.3	Alimentation, vaisselle de table	F	Fragment de fond à fond fraisé. Altération faible indéterminée. Datation production estimée : 1820 c - 1899 c. (# inv.00701).	2	

Inventaire des artefacts et écofacts
Surveillance archéologique LHN Canal-de-Chambly (BhFh-16), secteur Iberville

Date : 2019-2020
 No de permis : 19-PATR-04
 Patrimoine Experts S.E.N.C.

Archéologues : Antoine Loyer Rousselle et Mathieu Mercier Gingras
 Analyse de la culture matérielle : Melissa Labonté-Leclerc

# Inv	Op/Ss-op/Lot	Code mat.	Matériau	Objet	n ^{bre} art.	n ^{bre} obj.	n ^{bre} élagué	Code fonc.	Fonction	Intégrité	Commentaires	# boîte	# de catalogue
00705	3C07	1.1.2.61	TCF blanche	assiette	1	1	0	4.1.3.3	Alimentation, vaisselle de table	F	Fragment de marli. Décor mixte sur le marli. Motif floral. Motif peint bleu sur les bordures. Motif lustré mauve - trace. Datation production estimée : 1820 c - 1845 c. (# inv.00705).	2	
00706	3C07	1.1.2.61	TCF blanche	contenant	1	1	0	4.1.3.99	Alimentation, absorption ind.	F	Fragment de rebord. Décor imprimé bleu pâle à motif floral sur l'extérieur. Datation matériau : 1805 c. - aujourd'hui.. (# inv.00706).	2	
00703	3C07	1.1.2.61	TCF blanche	contenant	1	1	0	4.99	Consommation ind.	F	Fragment courbe. De type CC ware. Datation production estimée : 1800 c - 1860 c. (# inv.00703).	2	
00707	3C07	1.1.2.61	TCF blanche	contenant	1	1	0	4.99	Consommation ind.	F	Possible fragment d'anse. Datation matériau : 1805 c. - aujourd'hui.. (# inv.00707).	2	
00708	3C07	1.1.2.71	TCF blanche vitrifiée	contenant	1	1	0	4.99	Consommation ind.	F	Fragment de marli. Partiellement vitrifiée. Datation matériau : 1840 c - aujourd'hui.. (# inv.00708).	2	
00713	3C07	1.1.2.71	TCF blanche vitrifiée	assiette	1	1	0	7.1	Indéterminé	F	Fragment de fond sur pied annulaire plat. Rejet de production ou objet de consommation. Datation matériau : 1840 c - aujourd'hui.. (# inv.00713).	2	
00717	3C07	1.1.2.91	TCF jaune glaçure claire	contenant	1	1	0	1.4.1.4	Argile, techno-témoin	F	Fragment de rebord. Rejet de production après 2e glaçure. Datation production estimée : 1863 c -. (# inv.00717).	2	
00704	3C07	1.1.2.91	TCF jaune glaçure claire	contenant	1	1	0	4.99	Consommation ind.	F	Fragment de panse. Décor à l'engobe (bleu pâle) à motif de bandes et lignes. Datation matériau : 1830 c - 1945 c.. (# inv.00704).	2	
00718	3C07	1.1.2.91	TCF jaune glaçure claire	objet indéterminé	1	1	0	7.1	Indéterminé	F	Fragment rectangulaire. Objet d'enfournement ? Test ? Datation matériau : 1830 c - 1945 c.. (# inv.00718).	2	
00715	3C07	2.2.1.1	Verre teinté rég. vert	vitre	1	0	0	4.7.1.1	Matériaux de base-vitre	F	. (# inv.00715)	2	
00721	3C07	3.1.1.12	Fer laminé	clou	1	1	0	4.7.2.3	Fixations-clous	C	Clou découpé. Datation production estimée : 1820 c - 1899 c. (# inv.00721).	2	
00720	3C07	4.4.3	Scories	scorie	1	1	0	1.3.2.2	Fer, résidus	F	. (# inv.00720)	2	
00719	3C07	5.1.1	Os	ossement	4	0	0	6.1.1.1	Mammifères	F	Fragment de côte, d'os de patte et dents. Mammifère moyen à gros. Trace de boucherie. (# inv.00719).	2	
00758	3D03	1.1.2.71	TCF blanche vitrifiée	contenant	1	1	0	4.1.3.99	Alimentation, absorption ind.	F	Fragment de rebord. Décor moulé en relief sur le rebord intérieur à motif indéterminé. Datation matériau : 1840 c - aujourd'hui.. (# inv.00758).	2	
00759	3D03	1.3.1.21	PC avec glaçure	objet indéterminé	4	2	0	7.1	Indéterminé	F	Fragments sans forme apparente. Rejet de production ou objet de consommation. (# inv.00759).	2	
00756	3D03	4.4.3	Scories	scorie	1	0	0	1.3.2.2	Fer, résidus	F	. (# inv.00756)	2	
00757	3D03	5.1.6	Charbon	anthracite	1	1	0	4.8.1	Chauffage	F	. (# inv.00757)	2	
00761	3D04	1.1.2.61	TCF blanche	contenant	1	1	0	4.1.3.99	Alimentation, absorption ind.	F	Petit frag. Courbe. Décor imprimé bleu de type flow blue. Datation matériau : 1805 c. - aujourd'hui.. (# inv.00761).	2	
00760	3D04	1.1.2.71	TCF blanche vitrifiée	contenant	3	3	0	4.99	Consommation ind.	F	Fragments courbes. Datation matériau : 1840 c - aujourd'hui.. (# inv.00760).	2	
00764	3D04	1.1.2.71	TCF blanche vitrifiée	contenant	1	1	0	7.1	Indéterminé	F	Fragment de fond sur pied annulaire. Présence de scorie sur le fragment. Rejet de production ou objet de consommation. Datation matériau : 1840 c - aujourd'hui.. (# inv.00764).	2	
00763	3D04	1.2.1.101	GG glaç sal et Albany	jarre	1	1	0	7.1	Indéterminé	F	Fragment de rebord. Rejet de production ou objet de consommation. Datation matériau : 1810 c - 1930 c, spécialement après 1850 c.. (# inv.00763).	2	
00762	3D04	1.3.1.21	PC avec glaçure	objet indéterminé	1	1	0	7.1	Indéterminé	F	Fragments sans forme apparente. Rejet de production ou objet de consommation. (# inv.00762).	2	
00766	3D04	3.1.1	Métaux et alliages ferreux	objet indéterminé	1	1	0	4.7.2.99	Quincaillerie d'architecture ind.	I	Plaque de métal rectangulaire plate et mince avec un trou de fixation à chaque coin. Présence également d'un trou circulaire au centre de la plaque. Plaque pour serrure ? (# inv.00766).	2	

Inventaire des artefacts et écofacts
Surveillance archéologique LHN Canal-de-Chambly (BhFh-16), secteur Iberville

Date : 2019-2020
 No de permis : 19-PATR-04
 Patrimoine Experts S.E.N.C.

Archéologues : Antoine Loyer Rousselle et Mathieu Mercier Gingras
 Analyse de la culture matérielle : Melissa Labonté-Leclerc

# Inv	Op/Ss-op/Lot	Code mat.	Matériau	Objet	n ^{bre} art.	n ^{bre} obj.	n ^{bre} élagué	Code fonc.	Fonction	Intégrité	Commentaires	# boîte	# de catalogue
00765	3D04	3.1.1.12	Fer laminé	clou	2	2	0	4.7.2.3	Fixations-clous	C	Clous découpés de dimensions variées. (# inv.00765).	2	
00767	3D04	5.1.1	Os	ossement	2	0	0	6.1.1.1	Mammifères	F	. (# inv.00767)	2	
00768	3D04	5.5.7	Cuir	semelle de chaussure	3	1	0	4.4.3	Chaussures	I	Semelle de chaussure de petite pointure. Présence d'un talon de hauteur moyenne. (# inv.00768).	2	
00771	3F01	1.1.1.33	TCG locale glaçure inc	contenant	1	1	0	4.99	Consommation ind.	F	Fragment courbe, manque de la pâte. Datation matériau : 1665 c. — 1915 c., spécialement entre 1780 c. — 1835 c.. (# inv.00771).	2	
00769	3F01	1.1.2.41	TCF argileuse blanche	pipe	1	1	0	4.2.2	Tabac	I	Fourneau de pipe de type TD - Talon absent. Inscription estampée en creux à l'arrière du fourneau : « TD ». (# inv.00769).	2	
00770	3F01	1.1.2.41	TCF argileuse blanche	pipe	1	0	0	4.2.2	Tabac	F	Fragment de tuyau de pipe. (# inv.00770).	2	
00772	3F01	1.1.2.61	TCF blanche	assiette	2	1	0	4.1.3.3	Alimentation, vaisselle de table	F	Fragment de marli et de bouge jointifs. Décor shell edge bleu à rebord droit et lignes moulées. Datation production estimée : 1840 c - 1865 c. (# inv.00772).	2	
00774	3F01	1.1.2.61	TCF blanche	soucoupe	1	1	0	4.1.3.3	Alimentation, vaisselle de table	I	Fragment de soucoupe circulaire en forme de calotte et pied fraisé. Décor imprimé noir sur fond ivoire à motif romantique. Datation production estimée : 1880 c - 1895 c. (# inv.00774).	2	
00775	3F01	1.1.2.61	TCF blanche	contenant	2	1	0	4.1.3.99	Alimentation, absorption ind.	F	Fragments de rebord et de bouge. Décor imprimé bleu. Datation matériau : 1805 c. - aujourd'hui.. (# inv.00775).	2	
00778	3F01	1.1.2.61	TCF blanche	contenant	1	1	0	4.1.3.99	Alimentation, absorption ind.	F	Fragment de rebord de ce qui semble être un tenon. Décor imprimé bleu. Datation matériau : 1805 c. - aujourd'hui.. (# inv.00778).	2	
00780	3F01	1.1.2.61	TCF blanche	contenant	2	2	0	4.99	Consommation ind.	F	Fragments peints. Datation matériau : 1805 c. - aujourd'hui.. (# inv.00780).	2	
00773	3F01	1.1.2.71	TCF blanche vitrifiée	contenant	1	1	0	4.99	Consommation ind.	F	Fragment d'anse. Datation production estimée : 1840 c - 1899 c. (# inv.00773).	2	
00776	3F01	1.1.2.71	TCF blanche vitrifiée	contenant	1	1	0	4.99	Consommation ind.	F	Fragment de fond. Inscription estampée en creux sur le fond : « HRAN & CO (dans un médaillon surmonté d'une couronne)/(symbole - britannia) (au centre du médaillon) ». Datation matériau : 1840 c - aujourd'hui.. (# inv.00776).	2	
00777	3F01	1.1.2.71	TCF blanche vitrifiée	contenant	2	2	0	4.99	Consommation ind.	F	Fragments de fond. Datation matériau : 1840 c - aujourd'hui.. (# inv.00777).	2	
00779	3F01	1.1.2.71	TCF blanche vitrifiée	contenant	1	1	0	4.99	Consommation ind.	F	Fragment courbe. Semi-vitrifiée. Décor gris. Semble à l'éponge. Datation matériau : 1840 c - aujourd'hui.. (# inv.00779).	2	
00781	3F01	1.2.1.108	GG Albany	contenant	1	1	0	4.99	Consommation ind.	F	Fragment courbe. Altéré. Datation matériau : 1810 c - 1930 c.. (# inv.00781).	2	
00783	3F01	2.1	Verre incolore	contenant	1	1	0	4.99	Consommation ind.	F	Fragment courbe. Facette sur la surface extérieure. (# inv.00783).	2	
00782	3F01	2.2.1.1	Verre teinté rég. vert	bouteille	1	1	0	4.10	Entreposage ind.	F	Fragment de talon. Datation production estimée : 1850 c - 1925 c. (# inv.00782).	2	
00784	3F01	2.3.1.4	V col transp vert foncé autre	Bouteille à boisson alcoolisée	1	1	0	4.2.1.2	Boissons, conserv./entreposage	F	Fragment d'épaule. (# inv.00784).	2	
00789	3F01	3.1.1	Métaux et alliages ferreux	objet indéterminé	2	2	2	4.99	Consommation ind.	I	Gros objet en métal indéterminé. NB. ÉLAGUÉ : 2 sur 2. (# inv.00789).	ÉLAGUÉ	
00786	3F01	3.1.1.1	Fer ind	clou	3	3	0	4.7.2.3	Fixations-clous	C	. (# inv.00786)	2	
00787	3F01	3.1.1.1	Fer ind	objet indéterminé	1	1	0	4.7.2.99	Quincaillerie d'architecture ind.	C	. (# inv.00787)	2	
00785	3F01	3.1.1.12	Fer laminé	clou	2	2	0	4.7.2.3	Fixations-clous	C	Clous découpés de dimensions variées. (# inv.00785).	2	
00788	3F01	5.1.1	Os	ossement	2	0	0	6.1.1.1	Mammifères	F	. (# inv.00788)	2	
00791	3F02	1.1.2.41	TCF argileuse blanche	pipe	1	1	0	4.2.2	Tabac	F	Fragment de tuyau de pipe. (# inv.00791).	2	
00793	3F02	1.1.2.61	TCF blanche	contenant	1	1	0	4.1.3.99	Alimentation, absorption ind.	F	Fragment de rebord. Décor Shell edge bleu à motif indéterminé. Datation production estimée : 1800 c - 1860 c. (# inv.00793).	2	

Inventaire des artefacts et écofacts
Surveillance archéologique LHN Canal-de-Chambly (BhFh-16), secteur Iberville

Date : 2019-2020
 No de permis : 19-PATR-04
 Patrimoine Experts S.E.N.C.

Archéologues : Antoine Loyer Rousselle et Mathieu Mercier Gingras
 Analyse de la culture matérielle : Melissa Labonté-Leclerc

# Inv	Op/Ss-op/Lot	Code mat.	Matériau	Objet	n ^{bre} art.	n ^{bre} obj.	n ^{bre} élagué	Code fonc.	Fonction	Intégrité	Commentaires	# boîte	# de catalogue
00792	3F02	1.1.2.61	TCF blanche	contenant	1	1	0	4.99	Consommation ind.	F	Très petit fragment. Décor imprimé bleu à motif indéterminé. Datation matériau : 1805 c. - aujourd'hui.. (# inv.00792).	2	
00794	3F02	1.2.1.101	GG glaç sal et Albany	contenant	1	1	0	7.1	Indéterminé	F	Petit fragment courbe. Rejet de production ou de consommation. Datation matériau : 1810 c - 1930 c, spécialement après 1850 c.. (# inv.00794).	2	
00795	3F02	1.3.1.11	PC sans glaçure	objet indéterminé	1	1	0	7.1	Indéterminé	F	Fragment courbe. Rejet de production ou de consommation. (# inv.00795).	2	
00796	3F02	2.1.1.9	V inc sans plomb non-id.	bouteille	2	1	0	4.10	Entreposage ind.	F	Inscription moulée en relief dans un cercle : « WYE [...] ».. (# inv.00796).	2	
00801	3F02	3.1.1	Métaux et alliages ferreux	mentonnet	1	1	0	4.7.2.1	Systèmes de fermeture	I	. (# inv.00801)	2	
00802	3F02	3.1.1	Métaux et alliages ferreux	objet indéterminé	1	1	0	4.7.2.99	Quincaillerie d'architecture ind.	I	Fragment d'une applique décoré. Forme complexe. Probablement système de fermeture.. (# inv.00802).	2	
00803	3F02	3.1.1	Métaux et alliages ferreux	objet indéterminé	1	1	0	7.1	Indéterminé	I	Objet de forme triangle indéterminé.. (# inv.00803).	2	
00800	3F02	3.1.1.1	Fer ind	clou	3	3	0	4.7.2.3	Fixations-clous	C	. (# inv.00800)	2	
00797	3F02	3.1.1.11	Fer forgé	clou	1	1	0	4.7.2.3	Fixations-clous	C	. (# inv.00797)	2	
00798	3F02	3.1.1.12	Fer laminé	clou	2	2	0	4.7.2.3	Fixations-clous	C	Clous découpés de dimensions variées. (# inv.00798).	2	
00799	3F02	3.1.1.13	Fer tréfilé	clou	1	1	0	4.7.2.3	Fixations-clous	C	Clou tréfilé. Datation production estimée : 1890 c - aujourd'hui. (# inv.00799).	2	
00790	3F02	5.1.1	Os	ossement	3	0	0	6.1.1.1	Mammifères	F	. (# inv.00790)	2	
00807	3F03	1.1.2.114	TCF chamois glaçure brune	contenant	3	2	0	1.4.1.4	Argile, techno-témoin	F	Fragment de panse et de couvercle. Décor moulé à même à motif indéterminé. Rejet de deuxième cuisson ? Datation production estimée : 1863 c -. (# inv.00807).	2	
00808	3F03	1.1.2.71	TCF blanche vitrifiée	contenant	1	1	0	4.1.3.99	Alimentation, absorption ind.	F	Fragment de rebord. Datation matériau : 1840 c - aujourd'hui.. (# inv.00808).	2	
00805	3F03	1.1.2.71	TCF blanche vitrifiée	contenant	1	1	0	4.99	Consommation ind.	F	Fragment plat. Datation matériau : 1840 c - aujourd'hui.. (# inv.00805).	2	
00806	3F03	1.99	Céramique altérée	contenant	1	1	0	7.1	Indéterminé	F	Fragment courbe. Surface extérieure ondulée. TCF ? Rejet de production ou de production. (# inv.00806).	2	
00809	3F03	3.1.1.12	Fer laminé	clou	1	1	0	4.7.2.3	Fixations-clous	C	Clou découpé. (# inv.00809).	2	
00804	3F03	5.1.1	Os	ossement	1	0	0	6.1.1.1	Mammifères	F	. (# inv.00804)	2	
00736	3G04	2.1.1.9	V inc sans plomb non-id.	pot à conserve	10	3	0	4.1.4	Alimentation, conservation	F	Fragments d'extrémité à large ouverture. Filetage continu. (# inv.00736).	2	
00737	3G04	2.1.1.9	V inc sans plomb non-id.	pot	2	1	0	4.1.4	Alimentation, conservation	F	Fragment d'extrémité à large ouverture. Filetage continu. Petit pot. (# inv.00737).	2	
00744	3G04	2.1.1.9	V inc sans plomb non-id.	couvercle de pot à conserve	4	1	0	4.1.4	Alimentation, conservation	I	Fragments jointifs d'un couvercle circulaire de type Lightning, Inscription moulée en relief sur le dessus : « MADE IN CANADA/D (dans un losange) ». Datation production estimée : 1928 po - 1950 c. (# inv.00744).	2	
00746	3G04	2.1.1.9	V inc sans plomb non-id.	pot à conserve	3	1	0	4.1.4	Alimentation, conservation	I	Fragments jointifs. Pot à conserve à large ouverture. Extrémité à filetage continue. Col court. Corps cylindrique large. (# inv.00746).	2	
00747	3G04	2.1.1.9	V inc sans plomb non-id.	pot à conserve	1	1	0	4.1.4	Alimentation, conservation	I	Jointifs. Pot à conserve à large ouverture. Extrémité à filetage continue. Col court. Corps cylindrique. (# inv.00747).	2	

Inventaire des artéfacts et écofacts
Surveillance archéologique LHN Canal-de-Chambly (BhFh-16), secteur Iberville

Date : 2019-2020
 No de permis : 19-PATR-04
 Patrimoine Experts S.E.N.C.

Archéologues : Antoine Loyer Rousselle et Mathieu Mercier Gingras
 Analyse de la culture matérielle : Melissa Labonté-Leclerc

# Inv	Op/Ss-op/Lot	Code mat.	Matériau	Objet	n ^{bre} art.	n ^{bre} obj.	n ^{bre} élagué	Code fonc.	Fonction	Intégrité	Commentaires	# boîte	# de catalogue
00733	3G04	2.1.1.9	V inc sans plomb non-id.	contenant	70	0	0	4.10	Entreposage ind.	F	Fragments de corps et de base de bouteille, pot, etc. Possiblement jointifs avec d'autres fragments de bouteilles ou de pot décrit.. (# inv.00733).	2	
00734	3G04	2.1.1.9	V inc sans plomb non-id.	bouteille	5	1	0	4.10	Entreposage ind.	F	Fragments de corps. Inscription moulée en relief. (# inv.00734).	2	
00735	3G04	2.1.1.9	V inc sans plomb non-id.	bouteille ou pot	1	1	0	4.10	Entreposage ind.	F	Fragment de cul. Inscription moulée en relief sur le cul : « 3 DH (dans un losange) ». (# inv.00735).	2	
00738	3G04	2.1.1.9	V inc sans plomb non-id.	Bouteille à boisson alcoolisée	4	1	0	4.2.1.2	Boissons, conserv./entreposage	I	Fragments jointifs d'une base. Décor moulé en relief au bas du corps, près du talon. Motif composé de feuilles dans un bandeau. Inscription moulée en relief sur le cul : « sur le cul : "54 (symbole - Losange OI) 4[...]/DES. PAT. /91561" ; sur le talon : "D1" ». Produit par Owens-Illinois Co. Datation production estimée : 1940 po - 1949 an. (# inv.00738).	2	
00728	3G04	2.2.1.1	Verre teinté rég. vert	vitre	2	0	0	4.7.1.1	Matériaux de base-vitre	F	. (# inv.00728)	2	
00729	3G04	2.2.1.3	Verre teinté rég. turquoise	pot à conserve	4	0	0	4.1.4	Alimentation, conservation	F	Fragments de corps et de cul. (# inv.00729).	2	
00743	3G04	2.2.1.3	Verre teinté rég. turquoise	pot à conserve	7	2	0	4.1.4	Alimentation, conservation	I	Fragments de pot à conserve de type « Crown ». Inscription moulée sur le corps : « (symbole — couronne — grosse)/[C]RO[W]N » Valve mark sur la base. Datation production estimée : 1925 c - 1950 c. (# inv.00743).	2	
00745	3G04	2.2.1.3	Verre teinté rég. turquoise	couvercle	1	1	0	4.10	Entreposage ind.	C	Couvercle circulaire. (# inv.00745).	2	
00742	3G04	2.3	Verre de Couleur	bouteille à vin	5	1	0	4.2.1.2	Boissons, conserv./entreposage	I	Fragments jointifs. Corps cylindrique. Talon arrondi. Cul enfoncé avec mamelon. Ligne de moule. Réalisé à la machine. (# inv.00742).	2	
00723	3G04	2.3.1.10	V col transp brun	bouteille à liqueur d'agrumes	15	1	0	4.2.1.2	Boissons, conserv./entreposage	I	Fragments jointifs et non jointifs d'une bouteille ambre. Corps carré aux coins chanfreinés. Talon arrondi. Point d'appui arrondi. Cul convexe peu profond. Inscription moulée en relief sur le corps, à la verticale : « [COI]NTREAU//[LIQ]UEUR ». Datation production estimée : 1910 c - 1950 c. (# inv.00723).	2	
00724	3G04	2.3.1.10	V col transp brun	Bouteille à boisson alcoolisée	4	1	0	4.2.1.2	Boissons, conserv./entreposage	I	Fragments jointifs d'une bouteille. Corps cylindrique. (# inv.00724).	2	
00725	3G04	2.3.1.10	V col transp brun	Bouteille à boisson alcoolisée	13	0	0	4.2.1.2	Boissons, conserv./entreposage	F	Fragments de corps cylindriques et plats. Possiblement jointifs avec des fragments de bouteilles décrites.. (# inv.00725).	2	
00722	3G04	2.3.1.13	V col transp autre	bouteille	1	1	0	4.10	Entreposage ind.	E	Bouteille entière vert clair de type 7Up de grande dimension. Extrémité à filetage continue. Col renflé. Épaule arrondie. Corps cylindrique. Talon arrondi. Point d'appui arrondi. Cul plat légèrement retraits. Réalisé à la machine - lignes de moule. Inscription moulée en relief sur le talon et le cul : « sur le talon : "40 OZS" ; sur le cul : "C (dans un triangle inversé)/2005/6" ». Produit par la Consumers Glass Co. Datation production estimée : 1945 c - 1962 c. (# inv.00722).	2	
00732	3G04	2.3.1.13	V col transp autre	bouteille	3	0	0	4.10	Entreposage ind.	F	Fragments de corps. Verre de couleur vert claire de type « 7UP ». (# inv.00732).	2	
00741	3G04	2.3.1.13	V col transp autre	bouteille	1	1	0	4.10	Entreposage ind.	F	Base d'une bouteille vert clair de type 7Up de grande dimension. Corps cylindrique. Talon arrondi. Point d'appui arrondi. Cul plat légèrement retraits. Réalisé à la machine - lignes de moule. Inscription moulée en relief sur le talon et le cul : « sur le talon : "40 OZS" ; sur le cul : "C (dans un triangle inversé)/3" ». Produit par la Consumers Glass Co. Datation production estimée : 1945 c - 1962 c. (# inv.00741).	2	
00727	3G04	2.3.1.13	V col transp autre	bouteille à gin	10	1	0	4.2.1.2	Boissons, conserv./entreposage	F	Fragments de corps et de talon d'une bouteille carrée. Lignes verticales texturées sur le corps. Verre de couleur vert claire de type « 7UP ». (# inv.00727).	2	
00740	3G04	2.3.1.13	V col transp autre	Bouteille à boisson alcoolisée	2	1	0	4.2.1.2	Boissons, conserv./entreposage	I	Fragments jointifs. Extrémité indéterminée. Épaule indéterminée. Corps rectangulaire aux coins arrondis. Talon arrondi. Point d'appui arrondi. Cul plat légèrement en retrait. Verre de couleur vert clair de type 7UP. Inscription moulée en relief sur le cul : « 5/(symbole - carré) (symbole - point) D (dans un losange) 3/V-944 ». Produit par la Dominion Glass Co de Pointe-Saint-Charles. Datation production estimée : 1953 po - 1954 an. (# inv.00740).	2	

Inventaire des artéfacts et écofacts
Surveillance archéologique LHN Canal-de-Chambly (BhFh-16), secteur Iberville

Date : 2019-2020
 No de permis : 19-PATR-04
 Patrimoine Experts S.E.N.C.

Archéologues : Antoine Loyer Rousselle et Mathieu Mercier Gingras
 Analyse de la culture matérielle : Melissa Labonté-Leclerc

# Inv	Op/Ss-op/Lot	Code mat.	Matériau	Objet	n ^{bre} art.	n ^{bre} obj.	n ^{bre} élagué	Code fonc.	Fonction	Intégrité	Commentaires	# boîte	# de catalogue
00726	3G04	2.3.1.4	V col transp vert foncé autre	Bouteille à boisson alcoolisée	16	1	0	4.2.1.2	Boissons, conserv./entreposage	F	Fragments de corps cylindrique. Verre de couleur bleu vert. (# inv.00726).	2	
00730	3G04	2.3.1.4	V col transp vert foncé autre	Bouteille à boisson alcoolisée	24	0	0	4.2.1.2	Boissons, conserv./entreposage	F	Fragments de corps. Verre de teinte variée. Possiblement jointifs à des bouteilles décrites. (# inv.00730).	2	
00731	3G04	2.3.1.4	V col transp vert foncé autre	bouteille à vin	1	1	0	4.2.1.2	Boissons, conserv./entreposage	F	Fragment de corps avec début de talon. Bouteille cylindrique. (# inv.00731).	2	
00739	3G04	2.3.1.4	V col transp vert foncé autre	Bouteille à boisson alcoolisée	3	1	0	4.2.1.2	Boissons, conserv./entreposage	I	Fragments de base et d'extrémité. Extrémité de type à capsule modifié. Col renflé. Épaule indéterminée. Corps cylindrique. Talon arrondi. Cul convexe peu profond avec marque de type « Stippling and knurling ». Inscription moulée en relief sur le cul : « HA (monogramme - H au-dessus de A)/8/8523 ». Produit par la Hazel-Atlas Co. Datation production estimée : 1945 c - 1955 c. (# inv.00739).	2	
00754	3G04	3.1.1	Métaux et alliages ferreux	bouchon	1	1	0	4.10	Entreposage ind.	C	Bouchon en métal circulaire. (# inv.00754).	2	
00755	3G04	3.1.1	Métaux et alliages ferreux	tuyau	1	1	0	4.8.3	Plomberie et canalisation	F	Fragment de tuyau cylindrique de petit diamètre. (# inv.00755).	2	
00751	3G04	3.1.1.1	Fer ind	clou	7	7	0	4.7.2.3	Fixations-clous	C	. (# inv.00751)	2	
00752	3G04	3.1.1.12	Fer laminé	clou	1	1	0	4.7.2.3	Fixations-clous	C	. (# inv.00752)	2	
00750	3G04	3.1.1.13	Fer tréfilé	clou	8	8	0	4.7.2.3	Fixations-clous	C	Petits clous tréfilés. Datation production estimée : 1890 c - aujourd'hui. (# inv.00750).	2	
00753	3G04	3.1.1.13	Fer tréfilé	fil	2	0	0	7.1	Indéterminé	F	. (# inv.00753)	2	
00748	3G04	5.1.1	Os	ossement	3	0	0	6.1.1.1	Mammifères	F	Fragments d'os de gros mammifère. Trace de boucherie. (# inv.00748).	2	
00749	3G04	5.1.1	Os	ossement	1	0	0	6.1.1.5	Poissons	F	Fragment d'os de poisson. (# inv.00749).	2	
00827	4A01	1.1.1.3	TCG sans glaçure	brique	8	3	8	4.7.1.2	Matériaux de base-divers	F	NB. ÉLAGUÉ : 8 sur 8. (# inv.00827).	3	
00814	4A01	1.1.2	Terre cuite fine	bol	1	1	0	1.4.1.4	Argile, techno-témoin	F	Fragment de rebord. Décor moulé en relief à motif de cannelure et ondulé. À l'état biscuit. TCF chamois ou tcf jaune. Datation production estimée : 1863 c -. (# inv.00814).	3	
00816	4A01	1.1.2.41	TCF argileuse blanche	pipe	3	3	0	4.2.2	Tabac	F	Fragment de fourneau de pipe et de tuyau. (# inv.00816).	3	
00823	4A01	1.1.2.61	TCF blanche	assiette	1	1	0	4.1.3.3	Alimentation, vaisselle de table	F	Fragment de marli. Décor imprimé bleu-vert (teal) à motif floral. Datation production estimée : 1850 po - 1935 c. (# inv.00823).	3	
00824	4A01	1.1.2.61	TCF blanche	assiette	1	1	0	4.1.3.3	Alimentation, vaisselle de table	F	Fragment de marli. Décor imprimé vert foncé Datation production estimée : 1850 po - 1935 c. (# inv.00824).	3	
00813	4A01	1.1.2.71	TCF blanche vitrifiée	soucoupe	1	1	0	1.4.1.4	Argile, techno-témoin	F	Fragment de rebord d'une soucoupe. Décor moulé en relief à motif céréaliier sur le rebord intérieur. À l'état biscuit. Datation production estimée : 1873 po -. (# inv.00813).	3	
00815	4A01	1.1.2.71	TCF blanche vitrifiée	assiette	1	1	0	4.1.3.3	Alimentation, vaisselle de table	F	Fragment de marli. Datation matériau : 1840 c - aujourd'hui.. (# inv.00815).	3	
00825	4A01	1.1.2.71	TCF blanche vitrifiée	contenant	3	3	0	4.99	Consommation ind.	F	Fragment courbe. De type White Granite. Datation matériau : 1840 c - aujourd'hui.. (# inv.00825).	3	

Inventaire des artéfacts et écofacts
Surveillance archéologique LHN Canal-de-Chambly (BhFh-16), secteur Iberville

Date : 2019-2020
 No de permis : 19-PATR-04
 Patrimoine Experts S.E.N.C.

Archéologues : Antoine Loyer Rousselle et Mathieu Mercier Gingras
 Analyse de la culture matérielle : Melissa Labonté-Leclerc

# Inv	Op/Ss-op/Lot	Code mat.	Matériau	Objet	n ^{bre} art.	n ^{bre} obj.	n ^{bre} élagué	Code fonc.	Fonction	Intégrité	Commentaires	# boîte	# de catalogue
00821	4A01	1.2.1.101	GG glaç sal et Albany	jarre	11	4	0	7.1	Indéterminé	F	Fragments de jarre, certains sont jointifs. Rejet de production ou de consommation. Datation matériau : 1810 c - 1930 c, spécialement après 1850 c.. (# inv.00821).	3	
00822	4A01	1.2.1.108	GG Albany	contenant	3	1	0	7.1	Indéterminé	F	Fragments courbes. Enduit Albany sur les deux surfaces. Rejet de production ou de consommation. Datation matériau : 1810 c - 1930 c.. (# inv.00822).	3	
00812	4A01	1.2.1.991	GG glaç saline-général	tuyau	1	1	0	4.8.3	Plomberie canalisation	F	Fragment de tuyau. (# inv.00812).	3	
00818	4A01	1.3.1.21	PC avec glaçure	isolateur électrique	5	2	0	1.9	Électricité	I	Fragments d'isolateur de type Wire cleats. Datation production estimée : 1892 po - 1930 c. (# inv.00818).	3	
00819	4A01	1.3.1.21	PC avec glaçure	isolateur électrique	1	1	0	1.9	Électricité	I	Partie supérieure d'un isolateur en porcelaine de type « split-knob ». Datation production estimée : 1884 po - 1935 c. (# inv.00819).	3	
00820	4A01	1.3.1.21	PC avec glaçure	interrupteur	2	1	0	1.9	Électricité	C	Protège interrupteur en porcelaine. Inscription moulée en relief sur le dessus : « H&H SWITCH ». (# inv.00820).	3	
00826	4A01	1.3.1.21	PC avec glaçure	objet indéterminé	4	1	0	7.1	Indéterminé	F	Fragments indéterminés. (# inv.00826).	3	
00843	4A01	2.1.1.9	V inc sans plomb non-id.	gobelet ?	2	1	0	4.1.99	Alimentation indéterminée	F	Fragments de corps. Décor moulé en relief à motif linéaire dans une bande près du rebord. Probablement à double utilité. Contenant commercial. (# inv.00843).	3	
00837	4A01	2.1.1.9	V inc sans plomb non-id.	bouteille	1	1	0	4.10	Entreposage ind.	F	Base d'une bouteille. Corps ovale. Talon arrondi. Point d'appui arrondi. Cul légèrement convexe. Marque d'aspiration de type Owen sur le cul. Inscription moulée en relief sur le cul : « P/D (dans un losange) 6. ». Produit par la Dominion Glass Co. Datation production estimée : 1928 po - 1950 c. (# inv.00837).	3	
00838	4A01	2.1.1.9	V inc sans plomb non-id.	bouteille	1	1	0	4.10	Entreposage ind.	F	Extrémité d'une bouteille en verre incolore avec bouchon de métal. Réalisé à la machine. Extrémité à filetage continue. Col court. Épaule arrondie. Corps indéterminé. Format moyen. Datation production estimée : 1925 c - aujourd'hui. (# inv.00838).	3	
00839	4A01	2.1.1.9	V inc sans plomb non-id.	bouteille	1	1	0	4.10	Entreposage ind.	F	Extrémité d'une bouteille en verre incolore. Réalisé à la machine. Extrémité à filetage continue. Col court. Épaule arrondie. Corps indéterminé. Format moyen. Datation production estimée : 1920 c - aujourd'hui. (# inv.00839).	3	
00840	4A01	2.1.1.9	V inc sans plomb non-id.	bouteille	13	0	0	4.10	Entreposage ind.	F	Fragments de corps cylindrique. Réalisé à la machine. Datation production estimée : 1905 po - aujourd'hui. (# inv.00840).	3	
00841	4A01	2.1.1.9	V inc sans plomb non-id.	bouteille	9	1	0	4.10	Entreposage ind.	F	Fragments de corps plats d'une bouteille ovale. Réalisé à la machine. Datation production estimée : 1905 po - aujourd'hui. (# inv.00841).	3	
00845	4A01	2.1.1.9	V inc sans plomb non-id.	contenant	1	1	0	4.10	Entreposage ind.	F	Contenant. Épais. Carré. Légère teinte jaune dans le verre. Datation production estimée : 1915 c - 1950 c. (# inv.00845).	3	
00846	4A01	2.1.1.9	V inc sans plomb non-id.	bouteille ou pot	1	1	0	4.10	Entreposage ind.	F	Fragment de talon d'une base de bouteille. Inscription moulée en relief sur le talon : « CON[...] ». Marque d'aspiration de type Owen sur le cul. Datation production estimée : 1915 c - 1950 c. (# inv.00846).	3	
00847	4A01	2.1.1.9	V inc sans plomb non-id.	bouteille	1	1	0	4.10	Entreposage ind.	F	Fragment de base d'un contenant indéterminé. Corps ovale. Légère teinte améthyste causée par le soleil. Datation production estimée : 1875 c - 1915 c. (# inv.00847).	3	
00842	4A01	2.1.1.9	V inc sans plomb non-id.	contenant	3	2	2	4.99	Consommation ind.	F	Fragment de base de gobelet, de pot ou de bouteille, probablement à large ouverture. Cul avec décor moulé à motif étoile biseauté. Présence d'une marque de piston. NB. ÉLAGUÉ : 2 sur 3. Datation production estimée : 1900 c - 1945 c. (# inv.00842).	3	
00844	4A01	2.1.1.9	V inc sans plomb non-id.	objet indéterminé	3	1	0	4.99	Consommation ind.	F	Fragments de rebord. Contenant à boire ou cheminée de lampe. (# inv.00844).	3	
00854	4A01	2.2.1.1	Verre teinté rég. vert	contenant	1	1	0	4.10	Entreposage ind.	F	Fragment de corps plats. Lignes verticales sur le corps. (# inv.00854).	3	
00831	4A01	2.2.1.1	Verre teinté rég. vert	vitre	40	0	40	4.7.1.1	Matériaux de base-vitre	F	NB. ÉLAGUÉ : 40 sur 40. (# inv.00831).	ÉLAGUÉ	

Inventaire des artéfacts et écofacts
Surveillance archéologique LHN Canal-de-Chambly (BhFh-16), secteur Iberville

Date : 2019-2020

No de permis : 19-PATR-04

Patrimoine Experts S.E.N.C.

Archéologues : Antoine Loyer Rousselle et Mathieu Mercier Gingras

Analyse de la culture matérielle : Melissa Labonté-Leclerc

# Inv	Op/Ss-op/Lot	Code mat.	Matériau	Objet	n ^{bre} art.	n ^{bre} obj.	n ^{bre} élagué	Code fonc.	Fonction	Intégrité	Commentaires	# boîte	# de catalogue
00836	4A01	2.3.1.10	V col transp brun	bouteille	1	1	0	4.10	Entreposage ind.	F	Fragment de cul d'une bouteille indéterminé. Inscription moulée en relief sur le cul : « [...]A D (dans un losange) (symbole - point) 9/778 ». Produit par la Dominion Glass Co en janvier/février 1949 à l'usine de Wallaceburg. Datation production estimée : 1949 po - 1950 an. (# inv.00836).	3	
00853	4A01	2.3.1.13	V col transp autre	bouteille	3	3	0	4.10	Entreposage ind.	F	Fragments de corps et de cul. Verre de couleur vert claire de type 7UP. Datation production estimée : 1905 po - aujourd'hui. (# inv.00853).	3	
00852	4A01	2.3.1.13	V col transp autre	Bouteille à boisson alcoolisée	27	1	19	4.2.1.2	Boissons, conserv./entreposage	I	Fragments de base, de corps et d'épaule d'une bouteille cylindrique. Verre de couleur vert claire de type 7UP. NB. ÉLAGUÉ : 19 sur 27. Datation production estimée : 1915 po - aujourd'hui. (# inv.00852).	3	
00810	4A01	2.3.1.4	V col transp vert foncé autre	bouteille à gin	1	1	0	4.2.1.2	Boissons, conserv./entreposage	E	Bouteille entière. Réalisé à la machine. Extrémité en deux parties. Lèvre aplatie légèrement arrondie vers le bas. Bague arrondie peu prononcée. Col cylindrique court. Épaule arrondie. Corps carré aux coins arrondis et rétrécis vers la base. Surface texturée sur la surface extérieure. Talon droit. Point d'appui arrondi. Cul plat en retrait. Marque d'aspiration de type Owen sur le cul. Datation production estimée : 1905 po - 1930 c. (# inv.00810).	3	
00811	4A01	2.3.1.4	V col transp vert foncé autre	bouteille à gin	5	2	0	4.2.1.2	Boissons, conserv./entreposage	F	Fragments de corps. Lignes verticales sur le corps. (# inv.00811).	3	
00850	4A01	2.3.1.4	V col transp vert foncé autre	Bouteille à boisson alcoolisée	3	1	0	4.2.1.2	Boissons, conserv./entreposage	F	Fragments de base et de corps. Bouteille cylindrique. Datation production estimée : 1825 c - 1925 c. (# inv.00850).	3	
00851	4A01	2.3.1.4	V col transp vert foncé autre	Bouteille à boisson alcoolisée	14	1	8	4.2.1.2	Boissons, conserv./entreposage	I	Fragments de corps et d'épaule. NB. ÉLAGUÉ : 8 sur 14. (# inv.00851).	3	
00832	4A01	2.3.1.4	V col transp vert foncé autre	vitrail	9	1	8	4.7.1.1	Matériaux de base-vitre	F	NB. ÉLAGUÉ : 8 sur 9. (# inv.00832).	3	
00833	4A01	2.3.1.8	V col transp rouge	vitrail	4	1	3	4.7.1.1	Matériaux de base-vitre	F	NB. ÉLAGUÉ : 3 sur 4. (# inv.00833).	3	
00849	4A01	2.3.2.1	V col opaque blanc	contenant	1	1	0	4.10	Entreposage ind.	F	Fragment de base. (# inv.00849).	3	
00848	4A01	2.3.2.1	V col opaque blanc	pot	2	1	0	4.5.3	Soins de beauté	F	Fragments d'un pot. Probablement à cosmétique. Ouverture large. Corps à pans. Datation production estimée : 1890 c - 1950 c. (# inv.00848).	3	
00835	4A01	2.3.2.1	V col opaque blanc	vitrail	25	1	24	4.7.1.1	Matériaux de base-vitre	F	NB. ÉLAGUÉ : 24 sur 25. (# inv.00835).	3	
00834	4A01	2.3.2.8	V col opaque vert	vitrail	3	1	2	4.7.1.1	Matériaux de base-vitre	F	NB. ÉLAGUÉ : 2 sur 3. (# inv.00834).	3	
00856	4A01	3.1.1	Métaux et alliages ferreux	serrure	1	1	0	4.7.2.1	Systèmes de fermeture	C	Coffre d'une serrure à palastre. (# inv.00856).	3	
00859	4A01	3.1.1	Métaux et alliages ferreux	gâche de serrure	1	1	0	4.7.2.1	Systèmes de fermeture	C	Gâche d'une serrure de porte. De forme rectangulaire. (# inv.00859).	3	
00860	4A01	3.1.1	Métaux et alliages ferreux	verrou à coulisse	3	3	0	4.7.2.1	Systèmes de fermeture	C	Verrou à coulisse. (# inv.00860).	3	
00861	4A01	3.1.1	Métaux et alliages ferreux	crampon de morillon	1	1	0	4.7.2.1	Systèmes de fermeture	C	Crampon de morillon. Plaque rectangulaire. (# inv.00861).	3	
00862	4A01	3.1.1	Métaux et alliages ferreux	crochet de sûreté	1	1	0	4.7.2.1	Systèmes de fermeture	C	Long crochet. (# inv.00862).	3	
00863	4A01	3.1.1	Métaux et alliages ferreux	gâche de serrure à coulisse	1	1	0	4.7.2.1	Systèmes de fermeture	C	. (# inv.00863)	3	
00864	4A01	3.1.1	Métaux et alliages ferreux	poignée de fenêtre	1	1	0	4.7.2.1	Systèmes de fermeture	C	Poignée de fenêtre à coulisse. (# inv.00864).	3	

Inventaire des artéfacts et écofacts
Surveillance archéologique LHN Canal-de-Chambly (BhFh-16), secteur Iberville

Date : 2019-2020
 No de permis : 19-PATR-04
 Patrimoine Experts S.E.N.C.

Archéologues : Antoine Loyer Rousselle et Mathieu Mercier Gingras
 Analyse de la culture matérielle : Melissa Labonté-Leclerc

# Inv	Op/Ss-op/Lot	Code mat.	Matériau	Objet	n ^{bre} art.	n ^{bre} obj.	n ^{bre} élagué	Code fonc.	Fonction	Intégrité	Commentaires	# boîte	# de catalogue
00858	4A01	3.1.1	Métaux et alliages ferreux	charnière	1	1	0	4.7.2.2	Ferrures de rotation	C	Charnière rectangulaire. (# inv.00858).	3	
00855	4A01	3.1.1	Métaux et alliages ferreux	ressort	1	1	0	4.8.4	Mobilier	C	Gros ressort de meuble. Probablement pour lit. (# inv.00855).	3	
00866	4A01	3.1.1	Métaux et alliages ferreux	poignée	1	1	0	4.8.4	Mobilier	I	Poignée en U. Swing ball. Pour meuble. (# inv.00866).	3	
00865	4A01	3.1.1	Métaux et alliages ferreux	objet indéterminé	5	5	0	4.99	Consommation ind.	I	Objet de métal indéterminé. Quincaillerie ou mécanisme. (# inv.00865).	3	
00817	4A01	3.1.1	Métaux et alliages ferreux	objet indéterminé	4	4	4	7.1	Indéterminé	F	Objets de métal indéterminé. NB. ÉLAGUÉ : 4 sur 4. (# inv.00817).	ÉLAGUÉ	
00857	4A01	3.1.1	Métaux et alliages ferreux	poulie	1	1	0	7.2	Multiples	C	Petite poulie. (# inv.00857).	3	
00830	4A01	3.1.1.12	Fer laminé	clou	2	2	1	4.7.2.3	Fixations-clous	C	Clous découpés de dimensions variées. NB. ÉLAGUÉ : 1 sur 2. (# inv.00830).	3	
00829	4A01	3.1.1.13	Fer tréfilé	clou	45	45	43	4.7.2.3	Fixations-clous	C	Clous tréfilés de dimensions variées. NB. ÉLAGUÉ : 43 sur 45. (# inv.00829).	3	
00828	4A01	5.1.1	Os	ossement	6	0	0	6.1.1.1	Mammifères	F	Fragments d'os. (# inv.00828).	3	
00868	4A02	1	Céramique	objet indéterminé	1	1	0	7.1	Indéterminé	F	Indéterminé. Matériel d'enfournement ? Rejet de production ? (# inv.00868).	3	
00867	4A02	1.2.1.101	GG glaç sal et Albany	contenant	4	3	0	1.4.1.4	Argile, techno-témoin	F	Fragments de contenant cylindrique. Rejet de production. Datation production estimée : 1840 po - 1925 c. (# inv.00867).	3	
00869	4A02	3.1.1	Métaux et alliages ferreux	objet indéterminé	1	1	0	7.1	Indéterminé	F	Fragment d'objet recourbé constitué d'une tige cylindrique de grand diamètre. (# inv.00869).	3	
00896	4A03	1.1.2.71	TCF blanche vitrifiée	assiette	3	1	0	4.1.3.3	Alimentation, vaisselle de table	F	Fragments jointifs de marli d'assiette. Décor moulé en relief à motif de blé. Datation production estimée : 1859 po - 1980 c., spécialement avant 1930 c. (# inv.00896).	3	
00897	4A03	1.1.2.71	TCF blanche vitrifiée	contenant	3	1	0	4.99	Consommation ind.	F	Fragment avec altération moyenne causée par le feu ou la chaleur. Datation matériau : 1840 c - aujourd'hui. (# inv.00897).	3	
00892	4A03	2.1.1.9	V inc sans plomb non-id.	bouteille	1	1	0	4.10	Entreposage ind.	F	. (# inv.00892)	3	
00893	4A03	2.1.1.9	V inc sans plomb non-id.	contenant	2	1	0	4.99	Consommation ind.	F	Rebord d'un bol ? (# inv.00893).	3	
00895	4A03	2.2.1.1	Verre teinté rég. vert	pot	22	1	0	4.10	Entreposage ind.	I	Fragment d'extrémité, de corps et de cul. Datation production estimée : 1850 c - 1925 c. (# inv.00895).	3	
00890	4A03	2.2.1.1	Verre teinté rég. vert	vitre	5	0	3	4.7.1.1	Matériaux de base-vitre	F	NB. ÉLAGUÉ : 3 sur 5. (# inv.00890).	3	
00891	4A03	2.3.1.13	V col transp autre	bouteille à gin	15	1	0	4.2.1.2	Boissons, conserv./entreposage	I	Bouteille à gin. Ligne verticale sur le corps. Réalisé à la machine, marque d'aspiration de type Owen sur le cul. Verre de couleur vert clair de type 7UP. Datation production estimée : 1905 po - 1950 c. (# inv.00891).	3	
00894	4A03	2.3.1.4	V col transp vert foncé autre	Bouteille à boisson alcoolisée	1	1	0	4.2.1.2	Boissons, conserv./entreposage	F	Fragment de base. Datation production estimée : 1825 c - 1925 c. (# inv.00894).	3	
00899	4A03	3.1.1	Métaux et alliages ferreux	objet indéterminé	1	1	0	7.1	Indéterminé	F	Tige. (# inv.00899).	3	
00898	4A03	3.1.1	Métaux et alliages ferreux	fil	2	0	0	7.2	Multiples	F	Fragment de fil de métal. (# inv.00898).	3	

Inventaire des artéfacts et écofacts
Surveillance archéologique LHN Canal-de-Chambly (BhFh-16), secteur Iberville

Date : 2019-2020
 No de permis : 19-PATR-04
 Patrimoine Experts S.E.N.C.

Archéologues : Antoine Loyer Rousselle et Mathieu Mercier Gingras
 Analyse de la culture matérielle : Melissa Labonté-Leclerc

# Inv	Op/Ss-op/Lot	Code mat.	Matériau	Objet	n ^{bre} art.	n ^{bre} obj.	n ^{bre} élagué	Code fonc.	Fonction	Intégrité	Commentaires	# boîte	# de catalogue
00925	4A04	1.1.2.71	TCF blanche vitrifiée	assiette	1	1	0	4.1.3.3	Alimentation, vaisselle de table	F	Fragment de marli. Décor moulé en relief à motif céréalier - blé. De type White Granite. Datation production estimée : 1859 po - 1980 c, spécialement avant 1930 c. (# inv.00925).	3	
00921	4A04	1.2.1.991	GG glaç saline-général	tuyau	5	1	0	4.8.3	Plomberie et canalisation	F	. (# inv.00921)	3	
00922	4A04	1.3.1.21	PC avec glaçure	isolateur électrique	1	1	0	1.9	Électricité	I	Branche d'un isolateur en porcelaine de type « Two-wire cleats ». Datation production estimée : 1892 po - 1930 c. (# inv.00922).	3	
00926	4A04	1.3.1.21	PC avec glaçure	isolateur électrique	1	1	0	1.9	Électricité	I	Isolateur électrique. Datation production estimée : 1890 c - 1935 c. (# inv.00926).	3	
00923	4A04	1.3.1.21	PC avec glaçure	objet indéterminé	1	1	0	7.1	Indéterminé	F	. (# inv.00923)	3	
00924	4A04	2.1.1.9	V inc sans plomb non-id.	bouteille	1	1	0	4.10	Entreposage ind.	F	Fragment de corps. Datation production estimée : 1870 c - aujourd'hui. (# inv.00924).	3	
00927	4A04	5.5.7	Cuir	objet indéterminé	1	1	1	7.1	Indéterminé	F	Languette de cuir. NB. ÉLAGUÉ : 1 sur 1. (# inv.00927).	ÉLAGUÉ	
00870	4A05	1.1.2.71	TCF blanche vitrifiée	assiette	1	1	0	4.1.3.3	Alimentation, vaisselle de table	C	Assiette. Décor moulé en relief sur le marli à motif de blé. Bouge à cannelure. Inscription imprimée en noir sur le fond : « IMPERIAL/(symbole - armoiries royales)/ IRONSTONE CHINA ». Produit par la St Johns Stone Chinaware Company. Datation production estimée : 1873 po - 1899 an. (# inv.00870).	3	
00871	4A05	1.1.2.71	TCF blanche vitrifiée	soucoupe	1	1	0	4.1.3.3	Alimentation, vaisselle de table	F	Fragment de rebord. Datation matériau : 1840 c - aujourd'hui.. (# inv.00871).	3	
00872	4A05	1.1.2.71	TCF blanche vitrifiée	contenant	1	1	0	4.1.3.99	Alimentation, absorption ind.	F	Fragment de fond. Inscription imprimée en vert : « T.G.GREE[...] ». Datation matériau : 1840 c - aujourd'hui.. (# inv.00872).	3	
00873	4A05	1.3.1.21	PC avec glaçure	isolateur électrique	1	1	0	1.9	Électricité	F	Branche d'un isolateur en porcelaine de type « Two-wire cleats ». Datation production estimée : 1892 po - 1930 c. (# inv.00873).	3	
00874	4A05	1.3.1.21	PC avec glaçure	isolateur électrique	1	1	0	1.9	Électricité	I	Partie supérieure d'un isolateur en porcelaine de type « split-knob ». Avec clou tréfilé à l'intérieur. Datation production estimée : 1890 c - 1935 c. (# inv.00874).	3	
00875	4A05	1.3.1.21	PC avec glaçure	objet indéterminé	7	1	0	7.1	Indéterminé	F	Fragments d'objet indéterminé. (# inv.00875).	3	
00881	4A05	2.1	Verre incolore	contenant	1	1	0	4.99	Consommation ind.	F	Fragment courbe. Inscription incisée sur la surface extérieure : « [...]E/[...]NE ». (# inv.00881).	3	
00880	4A05	2.1.1.9	V inc sans plomb non-id.	contenant	1	1	0	4.99	Consommation ind.	F	Fragment courbe. (# inv.00880).	3	
00876	4A05	2.2.1.1	Verre teinté rég. vert	vitre	2	0	0	4.7.1.1	Matériaux de base-vitre	F	. (# inv.00876)	3	
00882	4A05	2.3.1.10	V col transp brun	bouteille	2	1	0	4.10	Entreposage ind.	F	Fragment d'extrémité avec filetage continue. Datation production estimée : 1905 po - aujourd'hui. (# inv.00882).	3	
00883	4A05	2.3.1.13	V col transp autre	bouteille	1	1	0	4.10	Entreposage ind.	F	Fragment d'extrémité à capsule. Verre de couleur vert clair de type 7Up. Datation production estimée : 1892 po - aujourd'hui. (# inv.00883).	3	
00884	4A05	2.3.1.13	V col transp autre	Bouteille à boisson alcoolisée	1	1	0	4.2.1.2	Boissons, conserv./entreposage	I	Extrémité d'une bouteille. Verre de couleur vert clair de type 7Up. Bouchon en bakélite noire avec inscription moulée en relief : « COMMISSION DES LIQUEURS DE QUÉBEC/(symbole - armoiries) ». Datation production estimée : 1927 po - 1961 an. (# inv.00884).	3	
00879	4A05	2.3.1.8	V col transp rouge	vitrail	1	0	0	4.7.1.1	Matériaux de base-vitre	F	. (# inv.00879)	3	
00877	4A05	2.3.2.1	V col opaque blanc	vitrail	2	1	0	4.7.1.1	Matériaux de base-vitre	F	. (# inv.00877)	3	

Inventaire des artefacts et écofacts
Surveillance archéologique LHN Canal-de-Chambly (BhFh-16), secteur Iberville

Date : 2019-2020
 No de permis : 19-PATR-04
 Patrimoine Experts S.E.N.C.

Archéologues : Antoine Loyer Rousselle et Mathieu Mercier Gingras
 Analyse de la culture matérielle : Melissa Labonté-Leclerc

# Inv	Op/Ss-op/Lot	Code mat.	Matériau	Objet	n ^{bre} art.	n ^{bre} obj.	n ^{bre} élagué	Code fonc.	Fonction	Intégrité	Commentaires	# boîte	# de catalogue
00931	4A05	2.3.2.1	V col opaque blanc	vitrail	1	1	0	4.7.1.1	Matériaux de base-vitre	F	. (# inv.00931)	3	
00878	4A05	2.3.2.8	V col opaque vert	vitrail	1	1	0	4.7.1.1	Matériaux de base-vitre	F	. (# inv.00878)	3	
00887	4A05	3.1.1	Métaux et alliages ferreux	fer à cheval	1	1	0	3.2	Élevage	C	Fer à cheval moderne. (# inv.00887).	3	
00889	4A05	3.1.1	Métaux et alliages ferreux	Crampon	1	1	0	4.7.2.4	Fixations-divers	C	Crampon en U.. (# inv.00889).	3	
00930	4A05	3.1.1	Métaux et alliages ferreux	piton	1	1	0	4.7.2.4	Fixations-divers	C	Tige terminée par un anneau. (# inv.00930).	3	
00888	4A05	3.1.1	Métaux et alliages ferreux	objet indéterminé	1	1	0	7.1	Indéterminé	F	Fragment de métal courbe. (# inv.00888).	3	
00886	4A05	3.1.1.12	Fer laminé	clou	2	2	0	4.7.2.2	Ferrures de rotation	C	Clous découpés de dimensions variées. (# inv.00886).	3	
00928	4A05	3.1.1.12	Fer laminé	clou	7	7	4	4.7.2.3	Fixations-clous	C	Clous découpés de dimensions variées. NB. ÉLAGUÉ : 4 sur 7. (# inv.00928).	3	
00885	4A05	3.1.1.13	Fer tréfilé	clou	4	4	0	4.7.2.3	Fixations-clous	C	Clous tréfilés de dimensions variées. Datation production estimée : 1890 c - aujourd'hui. (# inv.00885).	3	
00929	4A05	3.1.1.13	Fer tréfilé	clou	25	25	21	4.7.2.3	Fixations-clous	C	Clous tréfilés de dimensions variées. NB. ÉLAGUÉ : 21 sur 25. (# inv.00929).	3	
00909	4A08	1	Céramique	colombin	3	3	0	1.4.1.1	Argile, outils	F	. (# inv.00909)	3	
00910	4A08	1.1.2	Terre cuite fine	contenant	1	1	0	1.4.1.4	Argile, techno-témoin	F	Fragment courbe. À l'état biscuit. Rejet de première cuisson. Datation production estimée : 1863 c -. (# inv.00910).	3	
00906	4A08	1.1.2.61	TCF blanche	soucoupe	3	1	0	4.1.3.3	Alimentation, vaisselle de table	F	Fragment de rebord. Décor imprimé rouge à motif indéterminé. Datation production estimée : 1830 po - aujourd'hui. (# inv.00906).	3	
00907	4A08	1.1.2.61	TCF blanche	contenant	1	1	0	4.99	Consommation ind.	F	Fragment courbe. Datation matériau : 1805 c. - aujourd'hui.. (# inv.00907).	3	
00911	4A08	1.2.1.101	GG glaç sal et Albany	contenant	3	3	0	1.4.1.4	Argile, techno-témoin	F	Fragment de panse. Rejet de production. Datation production estimée : 1840 po - 1925 c. (# inv.00911).	3	
00904	4A08	2.1.1.9	V inc sans plomb non-id.	bouteille	1	1	0	4.10	Entreposage ind.	F	Fragment courbe. (# inv.00904).	3	
00902	4A08	2.2.1.1	Verre teinté rég. vert	vitre	2	0	0	4.7.1.1	Matériaux de base-vitre	F	. (# inv.00902)	3	
00903	4A08	2.2.1.3	Verre teinté rég. turquoise	bouteille	1	1	0	4.10	Entreposage ind.	F	Fragment de corps courbe. Datation production estimée : 1850 c - 1925 c. (# inv.00903).	3	
00908	4A08	2.3.1.13	V col transp autre	bouteille à gin	1	0	0	4.2.1.2	Boissons, conserv./entreposage	F	Fragment de corps. Verre de couleur vert clair de type 7UP. Datation production estimée : 1905 po - 1950 c. (# inv.00908).	3	
00905	4A08	2.3.1.4	V col transp vert foncé autre	bouteille à gin	1	1	0	4.2.1.2	Boissons, conserv./entreposage	F	Fragment de corps. Datation production estimée : 1875 c - 1930 c. (# inv.00905).	3	
00900	4A08	3.1.1	Métaux et alliages ferreux	cuillère	2	1	0	4.1.3.1	Alimentation, ustensile de table	E	Deux fragments jointifs. (# inv.00900).	3	
00913	4A08	3.1.1.12	Fer laminé	clou	2	2	0	4.7.2.3	Fixations-clous	C	Clous découpés de dimensions variées. (# inv.00913).	3	
00914	4A08	3.1.1.13	Fer tréfilé	clou	6	6	4	4.7.2.3	Fixations-clous	C	Clous tréfilés de dimensions variées. NB. ÉLAGUÉ : 4 sur 6. Datation production estimée : 1890 c -. (# inv.00914).	3	
00912	4A08	5.1.1	Os	ossement	2	0	0	6.1.1.1	Mammifères	F	Fragments d'os de mammifère. (# inv.00912).	3	

Inventaire des artefacts et écofacts
Surveillance archéologique LHN Canal-de-Chambly (BhFh-16), secteur Iberville

Date : 2019-2020
 No de permis : 19-PATR-04
 Patrimoine Experts S.E.N.C.

Archéologues : Antoine Loyer Rousselle et Mathieu Mercier Gingras
 Analyse de la culture matérielle : Melissa Labonté-Leclerc

# Inv	Op/Ss-op/Lot	Code mat.	Matériau	Objet	n ^{bre} art.	n ^{bre} obj.	n ^{bre} élagué	Code fonc.	Fonction	Intégrité	Commentaires	# boîte	# de catalogue
00901	4A08	7.8	Fer et os	couteau pliant	1	1	0	7.2	Multiples	C	Petit couteau pliant. (# inv.00901).	3	
00916	4A09	1.1.2.71	TCF blanche vitrifiée	contenant	1	1	0	4.99	Consommation ind.	F	Fragment de rebord. Datation matériau : 1840 c - aujourd'hui.. (# inv.00916).	3	
00915	4A09	1.2.1.101	GG glaç sal et Albany	contenant	2	1	0	1.4.1.4	Argile, techno-témoin	F	Fragments jointifs. Rejet de production. Datation production estimée : 1840 po - 1925 c. (# inv.00915).	3	
00917	4A09	2.1.1.9	V inc sans plomb non-id.	contenant	1	1	0	4.99	Consommation ind.	F	Fragment courbe. (# inv.00917).	3	
00932	4A09	2.2.1.3	Verre teinté rég. turquoise	bouteille	29	1	0	4.10	Entreposage ind.	I	Fragments jointifs d'une bouteille. Corps rectangulaire. Extrémité à assise réalisée à la pince de finition. Probablement flasque ou bouteille alcool. Datation production estimée : 1885 c - 1925 c. (# inv.00932).	3	
00933	4A09	2.3.1.13	V col transp autre	bouteille	1	1	0	4.10	Entreposage ind.	F	Fragment de corps. (# inv.00933).	3	
00919	4A09	3.1.1	Métaux et alliages ferreux	fer à cheval	1	1	0	3.2	Élevage	C	Fer à cheval moderne. (# inv.00919).	3	
00920	4A09	3.1.1	Métaux et alliages ferreux	objet indéterminé	1	1	0	7.1	Indéterminé	F	Plaque de métal rectangulaire plate et mince avec un trou. (# inv.00920).	3	
00918	4A09	3.1.1.13	Fer tréfilé	clou	1	1	0	4.7.2.3	Fixations-clous	C	Clou tréfilé. Datation production estimée : 1890 c - aujourd'hui. (# inv.00918).	3	
00935	4A11	1.1.2.71	TCF blanche vitrifiée	assiette	1	1	0	1.4.1.4	Argile, techno-témoin	F	Fragment de marli. Décor moulé en relief à motif céréalier - blé. De type White Granite. Datation production estimée : 1873 po -. (# inv.00935).	3	
00936	4A11	1.1.2.71	TCF blanche vitrifiée	contenant	3	1	0	4.99	Consommation ind.	F	Fragments de panse. Datation matériau : 1840 c - aujourd'hui.. (# inv.00936).	3	
00934	4A11	2.2.1.1	Verre teinté rég. vert	vitre	3	0	0	4.7.1.1	Matériaux de base-vitre	F	. (# inv.00934)	3	
00937	4A11	5.1.1	Os	ossement	1	0	0	6.1.1.1	Mammifères	F	. (# inv.00937)	3	
00939	4A12	1	Céramique	colombin	4	0	3	1.4.1.1	Argile, outils	F	NB. ÉLAGUÉ : 3 sur 4. (# inv.00939).	3	
00940	4A12	1	Céramique	cazette	2	2	1	1.4.1.1	Argile, outils	F	NB. ÉLAGUÉ : 1 sur 2. (# inv.00940).	3	
00938	4A13	1.2.1.101	GG glaç sal et Albany	contenant	1	1	0	1.4.1.4	Argile, techno-témoin	F	Fragment de panse. Rejet de production. Datation production estimée : 1840 po - 1925 c. (# inv.00938).	3	
00941	4A99	3.1	Métaux et alliages	clé	1	1	0	4.7.2.1	Systèmes de fermeture	C	Clé. Inscription : ILCO Datation production estimée : 1899 po - aujourd'hui. (# inv.00941).	3	
00942	4A105	5.4.5	Caoutchouc	tuyau	1	1	1	7.2	Multiples	F	Fragment de tuyau. Semble s'apparenter à une chambre à air d'une roue (velo?, Moto?). NB. ÉLAGUÉ : 1 sur 1. (# inv.00942).	ÉLAGUÉ	
00560	5A01	1	Céramique	contenant	2	0	0	7.1	Indéterminé	F	Pâte sans glaçure. Biscuit ? (# inv.00560).	4	
00553	5A01	1.1.1.3	TCG sans glaçure	brique	3	0	3	4.7.1.2	Matériaux de base-divers	F	Nodule de brique rouge. NB. ÉLAGUÉ : 3 sur 3. (# inv.00553).	ÉLAGUÉ	
00559	5A01	1.1.2.114	TCF chamois glaçure brune	contenant	2	1	0	7.1	Indéterminé	F	Fragment de fond et courbe. Glaçure altérée sur la surface. Rejet de production ou objet de consommation. Datation matériau : 1830 c — 1940 c, spécialement entre 1850 c — 1895 c.. (# inv.00559).	4	
00554	5A01	1.1.2.41	TCF argileuse blanche	pipe	1	1	0	4.2.2	Tabac	F	Fragment d'un tuyau de pipe. (# inv.00554).	4	
00567	5A01	1.1.2.61	TCF blanche	assiette	5	1	0	4.1.3.3	Alimentation, vaisselle de table	F	Fragments de marli. Certains fragments sont jointifs. Corps ivoire. Décor imprimé rouge à motif de vignette sur le marli. Similaire à < # 567 (5A1) ; # 568 (5A1)> même décor, mais objet différent. RP entre : 5A1 (# 567) ; 5A2 (# 593) ; 5A3 (# 607)**. Datation production estimée : 1875 c - 1899 c. (# inv.00567).	4	
00568	5A01	1.1.2.61	TCF blanche	contenant	1	1	0	4.1.3.99	Alimentation, absorption ind.	F	Fragment de panse. Corps ivoire. Décor imprimé rouge à motif paysagé sur l'extérieur et à vignette à l'intérieur. Similaire à < # 567 (5A1) ; # 568 (5A1)> même décor, mais objet différent. Datation production estimée : 1875 c - 1899 c. (# inv.00568).	4	

Inventaire des artéfacts et écofacts
Surveillance archéologique LHN Canal-de-Chambly (BhFh-16), secteur Iberville

Date : 2019-2020

No de permis : 19-PATR-04

Patrimoine Experts S.E.N.C.

Archéologues : Antoine Loyer Rousselle et Mathieu Mercier Gingras

Analyse de la culture matérielle : Melissa Labonté-Leclerc

# Inv	Op/Ss-op/Lot	Code mat.	Matériau	Objet	n ^{bre} art.	n ^{bre} obj.	n ^{bre} élagué	Code fonc.	Fonction	Intégrité	Commentaires	# boîte	# de catalogue
00563	5A01	1.1.2.71	TCF blanche vitrifiée	assiette	6	1	0	4.1.3.3	Alimentation, vaisselle de table	E	Fragments jointifs d'une assiette à bouge à cannelle. Décor moulé en relief sur le marli à motif céréalier - blé. De type White Granite. Inscription imprimée sur le fond : « IMPERIAL/(symbole - armoiries royales debout)/IRON STONE CHINA ». Produit par la Saint John's Chinaware Co. (1873-1897), Canada, Saint-Jean-sur-le-Richelieu (Qc). Datation production estimée : 1873 po - 1893 c. (# inv.00563).	cat	10
00564	5A01	1.1.2.71	TCF blanche vitrifiée	assiette	5	1	0	4.1.3.3	Alimentation, vaisselle de table	I	Fragments jointifs qui forment une demi-assiette. Bouge à cannelle. Marli avec décor moulé en relief à côtes. Inscription imprimée noire sur le fond : « STONE CHINA WARE/(symbole - armoiries royales debout)/[...] ». De type White Granite. Produit par la Saint John's Chinaware Co. (1873-1897), Canada, Saint-Jean-sur-le-Richelieu (Qc). Datation production estimée : 1873 po - 1893 c. (# inv.00564).	cat	11
00565	5A01	1.1.2.71	TCF blanche vitrifiée	assiette à dessert	4	1	0	4.1.3.3	Alimentation, vaisselle de table	I	Fragments jointifs d'une petite assiette. Bouge à cannelle. Marli avec décor moulé en relief à côtes. Certains fragments sont jointifs. De type White Granite. Datation production estimée : 1859 po - 1980 c, spécialement avant 1930 c. (# inv.00565).	4	
00566	5A01	1.1.2.71	TCF blanche vitrifiée	assiette	2	1	0	4.1.3.3	Alimentation, vaisselle de table	F	Fragments jointifs d'une assiette à bouge à cannelle. Décor moulé en relief sur le marli à motif céréalier - blé. De type White Granite. Datation production estimée : 1859 po - 1980 c, spécialement avant 1930 c. (# inv.00566).	4	
00555	5A01	1.1.2.71	TCF blanche vitrifiée	contenant	1	1	0	4.99	Consommation ind.	F	Fragment de rebord évasé. De type White Granite. Décor moulé en relief à motif céréalier - blé. Datation production estimée : 1859 po - 1980 c, spécialement avant 1930 c. (# inv.00555).	4	
00556	5A01	1.1.2.71	TCF blanche vitrifiée	contenant	3	3	0	4.99	Consommation ind.	F	Fragment de rebord, de fond et de panse. Datation matériau : 1840 c - aujourd'hui.. (# inv.00556).	4	
00558	5A01	1.2.1.101	GG glaç sal et Albany	jarre	2	2	0	7.1	Indéterminé	F	Fragment de rebord et un fragment de panse. Rejet de production ou objet de consommation. Datation matériau : 1810 c - 1930 c, spécialement après 1850 c.. (# inv.00558).	4	
00557	5A01	1.3.1.21	PC avec glaçure	isolateur électrique	1	1	0	1.9	Électricité	F	Branche d'un isolateur en porcelaine de type « Two-wire cleats ». Datation production estimée : 1892 po - 1930 c. (# inv.00557).	4	
00552	5A01	2.1.1.9	V inc sans plomb non-id.	Beurrier ?	6	1	0	4.1.3.4	Alimentation, vaisselle de service	C	Fragments jointifs, sauf un. Décor pressé à motif de feuilles de palmier et cœurs. Présence d'une étoile sur le fond. (# inv.00552).	4	
00546	5A01	2.1.1.9	V inc sans plomb non-id.	cheminée de lampe	11	0	0	4.8.2	Éclairage	F	Fragments courbes et minces. (# inv.00546).	4	
00548	5A01	2.1.1.9	V inc sans plomb non-id.	indéterminé	1	1	0	4.99	Consommation ind.	F	Surface semble givrée.. (# inv.00548).	4	
00551	5A01	2.1.4.7	V inc au plomb non-id.	gobelet	3	1	0	4.1.3.3	Alimentation, vaisselle de table	I	Fragments jointifs d'un gobelet cylindrique à base épaisse. Cul en dôme. (# inv.00551).	4	
00547	5A01	2.2.1.1	Verre teinté rég. vert	bouteille	1	1	0	4.10	Entreposage ind.	F	Fragment de corps cylindrique. Datation production estimée : 1850 c - 1925 c. (# inv.00547).	4	
00545	5A01	2.2.1.1	Verre teinté rég. vert	vitre	16	0	0	4.7.1.1	Matériaux de base-vitre	F	. (# inv.00545)	4	
00549	5A01	2.2.1.3	Verre teinté rég. turquoise	bouteille	2	1	0	4.10	Entreposage ind.	F	Un fragment d'épaule et un fragment de corps. (# inv.00549).	4	
00550	5A01	2.2.1.3	Verre teinté rég. turquoise	bouteille	1	1	0	4.10	Entreposage ind.	I	Lèvre rabattue. Bague arrondie. Col rétréci vers le haut. Extrémité réalisée à la pince de finition. Datation production estimée : 1860 c - 1925 c. (# inv.00550).	4	
00544	5A01	2.2.1.3	Verre teinté rég. turquoise	bouteille à eau de Floride	1	1	0	4.5.3	Soins de beauté	E	Bouteille entière. Extrémité à lèvre rabattue. Col rétréci vers le haut. Épaule arrondie. Corps cylindrique. Talon droit. Cul légèrement concave. Soufflé dans un moule à évent. Extrémité réalisée à la pince de finition. Inscription moulée en relief sur le corps : « FLORIDA WATER/MURRAY & LAHMAN/ DRUGGISTS / NEW YORK ». Datation production estimée : 1875 c - 1915 c. (# inv.00544).	cat	9
00561	5A01	2.3.2.1	V col opaque blanc	bouton	1	1	0	4.4.2.3	Attaches-sans identification	E	Bouton blanc de type Prosser. Circulaire avec dépression en cercle au centre. Bouton à perforation quatre trous. Décor moulé de type pie crust sur la face. Dos convexe à centre plat. Datation production estimée : 1840 po - indéterminé. (# inv.00561).	4	

Inventaire des artéfacts et écofacts
Surveillance archéologique LHN Canal-de-Chambly (BhFh-16), secteur Iberville

Date : 2019-2020
 No de permis : 19-PATR-04
 Patrimoine Experts S.E.N.C.

Archéologues : Antoine Loyer Rousselle et Mathieu Mercier Gingras
 Analyse de la culture matérielle : Melissa Labonté-Leclerc

# Inv	Op/Ss-op/Lot	Code mat.	Matériau	Objet	n ^{bre} art.	n ^{bre} obj.	n ^{bre} élagué	Code fonc.	Fonction	Intégrité	Commentaires	# boîte	# de catalogue
00562	5A01	2.3.2.1	V col opaque blanc	bouton	1	1	0	4.4.2.3	Attaches-sans identification	I	Bouton blanc de type Prosser. Circulaire avec dépression en cercle au centre. Bouton à perforation quatre trous. Dos convexe. Datation production estimée : 1840 po - indéterminé. (# inv.00562).	4	
00573	5A01	3.1.1.1	Fer ind	clou	1	1	0	4.7.2.3	Fixations-clous	C	Clou indéterminé. (# inv.00573).	4	
00572	5A01	3.1.1.12	Fer laminé	clou	4	4	0	4.7.2.3	Fixations-clous	C	Clous découpés de dimensions variées. Datation production estimée : 1820 c - 1899 c. (# inv.00572).	4	
00569	5A01	5.1.1	Os	ossement	21	0	0	6.1.1.1	Mammifères	F	Fragments d'os de mammifère moyen à grand. (# inv.00569).	4	
00570	5A01	5.1.1	Os	os blanchis	14	0	0	6.1.1.1	Mammifères	F	Fragments d'os de mammifère. Blanchis. (# inv.00570).	4	
00571	5A01	5.1.4	Coquille	coquillage	1	0	0	6.1.2	Mollusques	F	Coquille d'huître. (# inv.00571).	4	
00574	5A01	5.1.6	Charbon	anthracite	3	0	3	4.8.1	Chauffage	F	NB. ÉLAGUÉ : 3 sur 3. (# inv.00574).	ÉLAGUÉ	
00587	5A02	1.1.2.41	TCF argileuse blanche	pipe	1	1	0	4.2.2	Tabac	F	Fragment de tuyau de pipe. (# inv.00587).	4	
00593	5A02	1.1.2.61	TCF blanche	assiette	2	0	0	4.1.3.3	Alimentation, vaisselle de table	F	Fragments de marli. Certains fragments sont jointifs. Corps ivoire. Décor imprimé rouge à motif de vignette sur le marli. Similaire à < # 567 (5A1) ; # 568 (5A1)> même décor, mais objet différent. RP entre : 5A1 (# 567) ; 5A2 (# 593) ; 5A3 (# 607)**. Datation production estimée : 1875 c - 1899 c. (# inv.00593).	4	
00575	5A02	1.1.2.61	TCF blanche	pot de chambre	15	1	0	4.5.1	Excrétion	C	Fragments jointifs d'un pot de chambre. Aile horizontale. Panse globulaire. Pied annulaire arrondi. Datation matériau : 1805 c. - aujourd'hui.. (# inv.00575).	4	
00591	5A02	1.1.2.61	TCF blanche	contenant	1	1	0	4.99	Consommation ind.	F	Fragment d'aile ou de marli. Datation matériau : 1805 c. - aujourd'hui.. (# inv.00591).	4	
00588	5A02	1.1.2.71	TCF blanche vitrifiée	tasse	1	1	0	4.1.3.3	Alimentation, vaisselle de table	F	Fragment de rebord. Sans décor - uni. De type White Granite. Datation production estimée : 1870 c - 1930 c. (# inv.00588).	4	
00589	5A02	1.1.2.71	TCF blanche vitrifiée	soucoupe	1	1	0	4.1.3.3	Alimentation, vaisselle de table	F	Fragment de rebord. Décor moulé en relief sur le rebord extérieur à motif céréalier - blé. De type White Granite. Datation production estimée : 1859 po - 1980 c, spécialement avant 1930 c. (# inv.00589).	4	
00590	5A02	1.1.2.71	TCF blanche vitrifiée	contenant	1	1	0	4.99	Consommation ind.	F	Fragment courbe. Datation matériau : 1840 c - aujourd'hui.. (# inv.00590).	4	
00592	5A02	1.2.1.101	GG glaç sal et Albany	contenant	2	2	0	7.1	Indéterminé	F	Fragments de panse. Pâte de couleur différente (grise et beige). Rejet de production ou objet de consommation. Datation matériau : 1810 c - 1930 c, spécialement après 1850 c.. (# inv.00592).	4	
00595	5A02	2.1.1.9	V inc sans plomb non-id.	fiOLE	1	1	0	4.3	Médication	E	FiOLE cylindrique avec bouchon de liège. Extrémité droite. Présence de liquide à l'intérieur. Odeur forte. Fragile. Iode ? (# inv.00595).	4	
00581	5A02	2.1.1.9	V inc sans plomb non-id.	cheminée de lampe	8	2	0	4.8.2	Éclairage	F	Fragments de cheminée de lampe. L'un des fragments comporte un décor ondulé. Datation production estimée : 1880 c - 1930 c. (# inv.00581).	4	
00585	5A02	2.1.1.9	V inc sans plomb non-id.	objet indéterminé	1	1	0	7.1	Indéterminé	F	Forme complexe. Soufflé. Probablement une base de réservoir d'une lampe à l'huile. S'emboîte probablement sur une autre partie d'objet.. (# inv.00585).	4	
00586	5A02	2.2.1.1	Verre teinté rég. vert	vitRE	53	0	38	4.7.1.1	Matériaux de base-vitre	F	NB. ÉLAGUÉ : 38 sur 53. (# inv.00586).	4	
00583	5A02	2.2.1.3	Verre teinté rég. turquoise	bouteille à boisson gazeuse	1	1	0	4.1.4	Alimentation, conservation	F	Fragment de base d'une bouteille à eau minérale ou boisson gazeuse. Cul concave. Datation production estimée : 1870 c - 1915 c. (# inv.00583).	4	
00584	5A02	2.2.1.3	Verre teinté rég. turquoise	bouteille à condiment ?	1	1	0	4.1.4	Alimentation, conservation	F	Fragment d'épauLe avec décor moulé en relief à motif de losange. Datation production estimée : 1850 c - 1920 c. (# inv.00584).	4	
00578	5A02	2.2.1.3	Verre teinté rég. turquoise	flacon à spiritueux	2	1	0	4.2.1.2	Boissons, conserv./entreposage	I	Fragment de corps d'une bouteille ovale à corps amincie vers le bas de type flasque. Fragment de base à talon droit. Point d'appui plat. Cul plat en retrait. Extrémité réalisée à la pince de finition. Soufflé au moule vertical du corps en deux parties avec base séparée. Jointifs. RR entre : 5A2 (# 578) ; 5A3 (# 579)*. Datation production estimée : 1865 c - 1920 c. (# inv.00578).	cat	13

Inventaire des artefacts et écofacts
Surveillance archéologique LHN Canal-de-Chambly (BhFh-16), secteur Iberville

Date : 2019-2020
 No de permis : 19-PATR-04
 Patrimoine Experts S.E.N.C.

Archéologues : Antoine Loyer Rousselle et Mathieu Mercier Gingras
 Analyse de la culture matérielle : Melissa Labonté-Leclerc

# Inv	Op/Ss-op/Lot	Code mat.	Matériau	Objet	n ^{bre} art.	n ^{bre} obj.	n ^{bre} élagué	Code fonc.	Fonction	Intégrité	Commentaires	# boîte	# de catalogue
00576	5A02	2.2.1.3	Verre teinté rég. turquoise	bouteille à médicament	4	1	0	4.3	Médication	C	Fragments jointifs. Haute bouteille. Extrémité de type Perry Davis. Col cylindrique droit. Épaule arrondie. Corps ovale droit. Talon droit. Point d'appui plat. Cul concave à centre plat. Inscription moulée en relief sur le corps : « H.R. STEVENS/VEGETINE ». Extrémité réalisée à la pince de finition. Soufflé dans un moule à base séparée. RR entre : 5A2 (# 576) ; 5A3 (# 577)*. Médicament de type purificateur de sang. Datation production estimée : 1871 c - 1885 c. (# inv.00576).	cat	12
00580	5A02	2.2.1.3	Verre teinté rég. turquoise	bouteille à médicament	3	1	0	4.3	Médication	C	Bouteille à médicament de petit format. Jointifs. Extrémité de type Perry Davis. Lèvre arrondie. Bague en « V ». Col cylindrique droit. Épaule arrondie. Corps rectangulaire à pans en retrait, à coins chanfreinés. Talon chanfreiné. Cul concave à centre plat. Inscription moulée en relief sur les pans en retrait situé sur les côtés : « DR PIC[AULT]/MONTREAL ». Extrémité façonnée à la pince de finition. Soufflé au moule vertical du corps en deux parties avec base séparée. Datation production estimée : 1860 c - 1895 c. (# inv.00580).	cat	14
00582	5A02	2.3.1.1	V col transp vert foncé	Bouteille à boisson alcoolisée	2	2	0	4.2.1.2	Boissons, conserv./entreposage	F	Fragment de corps et de col.. (# inv.00582).	4	
00594	5A02	2.3.2.1	V col opaque blanc	bouton	1	1	0	4.4.2.3	Attaches-sans identification	E	Bouton blanc de type Prosser. Circulaire avec dépression en cercle au centre. Bouton à perforation quatre trous. Décor moulé de type pie crust sur la face. Dos convexe à centre plat. Datation production estimée : 1840 po - indéterminé. (# inv.00594).	4	
00601	5A02	3.1.1.1	Fer ind	clou	1	1	0	4.7.2.3	Fixations-clous	C	Clou. Tige carrée. Gros. (# inv.00601).	4	
00596	5A02	5.1	Solides stables	coque de noix de coco	1	1	0	6.2	Végétaux	F	Fragment d'une coque de noix de coco. (# inv.00596).	4	
00597	5A02	5.1.1	Os	ossement	7	0	0	6.1.1.1	Mammifères	F	Fragments d'os de mammifère moyen à grand. Trace de boucherie. (# inv.00597).	4	
00598	5A02	5.1.1	Os	os blanchis	3	0	0	6.1.1.1	Mammifères	F	Fragments d'os blanchis de mammifère. (# inv.00598).	4	
00599	5A02	5.2.3	Bois	bobine	1	1	0	1.5.8.1	Tissus, outils	C	Bobine en bois cylindrique avec rebord évasé. Percé en son centre. (# inv.00599).	cat	15
00600	5A02	5.5.7	Cuir	semelle de chaussure	1	1	0	4.4.3	Chaussures	F	Fragment de semelle de chaussure. (# inv.00600).	4	
00607	5A03	1.1.2.61	TCF blanche	assiette	1	0	0	4.1.3.3	Alimentation, vaisselle de table	F	Très petit fragment de marli. Corps ivoire. Décor imprimé rouge à motif de vignette sur le marli. RP entre : 5A1 (# 567) ; 5A2 (# 593) ; 5A3 (# 607)**. Datation matériau : 1805 c. - aujourd'hui. (# inv.00607).	4	
00608	5A03	1.1.2.61	TCF blanche	tasse	1	1	0	4.1.3.3	Alimentation, vaisselle de table	F	Fragment de base sur piédouche. Décor à l'éponge bleu pâle au centre. Datation production estimée : 1825 c - 1865 c. (# inv.00608).	4	
00945	5A03	1.1.2.71	TCF blanche vitrifiée	assiette	1	1	0	4.1.3.3	Alimentation, vaisselle de table	I	Assiette de type White Granite. Marli uni. Bouge peu profond. Fond sur pied annulaire arrondi. Datation production estimée : 1870 c - 1920 c. (# inv.00945).	4	
00949	5A03	1.1.2.71	TCF blanche vitrifiée	soucoupe	1	1	0	4.1.3.3	Alimentation, vaisselle de table	F	Fragment de fond. Bouge à cannelure. Présence d'un puits circulaire au centre. De type White Granite. Datation matériau : 1840 c - aujourd'hui. (# inv.00949).	4	
00951	5A03	1.1.2.71	TCF blanche vitrifiée	pot à conserve	1	1	0	4.1.4	Alimentation, conservation	F	Fragment de panse, très petit. Cannelures verticales sur la surface extérieure. Datation matériau : 1840 c - aujourd'hui. (# inv.00951).	4	
00950	5A03	1.1.2.71	TCF blanche vitrifiée	contenant	1	1	0	4.99	Consommation ind.	F	Fragment de marli ou d'aile de type White Granite. Uni. Datation matériau : 1840 c - aujourd'hui. (# inv.00950).	4	
00609	5A03	1.2.1	Grès grossier	cale	1	1	0	1.4.1.1	Argile, outils	C	Support pour cuisson céramique. Support de forme irrégulière et unique. Morceau d'argile pressé à la main. Plat en forme d'arc. Trace de main. Trace de glaçure. Matérielle d'enfournement pour pièce en GG. Datation production estimée : 1840 po - 1925 c. (# inv.00609).	cat	16
00610	5A03	1.2.1	Grès grossier	cale	1	1	0	1.4.1.1	Argile, outils	C	Support pour cuisson céramique. Disque. Matérielle d'enfournement pour pièce en GG. Datation production estimée : 1840 po - 1925 c. (# inv.00610).	cat	17

Inventaire des artefacts et écofacts
Surveillance archéologique LHN Canal-de-Chambly (BhFh-16), secteur Iberville

Date : 2019-2020
 No de permis : 19-PATR-04
 Patrimoine Experts S.E.N.C.

Archéologues : Antoine Loyer Rousselle et Mathieu Mercier Gingras
 Analyse de la culture matérielle : Melissa Labonté-Leclerc

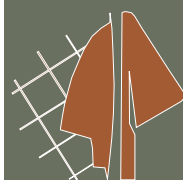
# Inv	Op/Ss-op/Lot	Code mat.	Matériau	Objet	n ^{bre} art.	n ^{bre} obj.	n ^{bre} élagué	Code fonc.	Fonction	Intégrité	Commentaires	# boîte	# de catalogue
00948	5A03	1.2.1.101	GG glaç sal et Albany	jarre	2	1	0	7.1	Indéterminé	F	Fragment de rebord et de panse. Jarre à ouverture large d'une capacité de 4. Inscription estampée en creux près du rebord : « ST JOHNS/STONE WARE/4 ». Rejet de production ou objet de consommation. Datation matériau : 1810 c - 1930 c, spécialement après 1850 c.. (# inv.00948).	cat	18
00952	5A03	1.2.1.991	GG glaç saline-général	contenant	1	1	0	4.10	Entreposage ind.	F	Fragment d'une base de bouteille ou de pot. (# inv.00952).	4	
00611	5A03	2.1.1.9	V inc sans plomb non-id.	gobelet	2	1	0	4.2.1.1	Boissons, absorption	E	Fragments jointifs d'un gobelet cylindrique à base épaisse. Court. Cul en dôme. (# inv.00611).	4	
00603	5A03	2.1.1.9	V inc sans plomb non-id.	cheminée de lampe	13	0	0	4.8.2	Éclairage	F	Fragment de rebord et de panse. Courbe et mince. (# inv.00603).	4	
00943	5A03	2.1.1.9	V inc sans plomb non-id.	cheminée de lampe	1	1	0	4.8.2	Éclairage	F	Extrémité d'une cheminée de lampe. Rebord ondulé. Datation production estimée : 1885 c - 1925 c. (# inv.00943).	4	
00605	5A03	2.1.4.7	V inc au plomb non-id.	gobelet ou verre à tige	1	1	0	4.2.1.1	Boissons, absorption	F	Fragment courbe. Décor gravé à motif floral - guirlande à l'horizontale. Inscription gravée : « G[...] ». (# inv.00605).	4	
00602	5A03	2.2.1.1	Verre teinté rég. vert	vitre	9	0	0	4.7.1.1	Matériaux de base-vitre	F	. (# inv.00602)	4	
00579	5A03	2.2.1.3	Verre teinté rég. turquoise	flacon à spiritueux	2	0	0	4.2.1.2	Boissons, conserv./entreposage	I	Fragment d'extrémité à ouverture à bouchon. Lèvre aplatie. Bague arrondie. Col cylindrique droit. Épaule arrondie. Corps ovale. RR entre : 5A2 (# 578) ; 5A3 (# 579)*. Datation production estimée : 1865 c - 1920 c. (# inv.00579).	cat	13
00606	5A03	2.2.1.3	Verre teinté rég. turquoise	bouteille	9	1	0	4.2.1.2	Boissons, conserv./entreposage	I	Bouteille cylindrique. Fragments jointifs. Extrémité en deux parties. Lèvre aplatie. Bague en « v ». Col renflé. Épaule arrondie. Corps cylindrique. Extrémité réalisée à la pince de finition. Soufflé dans une moule en trois parties de type « Ricketts ». Datation production estimée : 1860 c - 1925 c. (# inv.00606).	4	
00577	5A03	2.2.1.3	Verre teinté rég. turquoise	bouteille à médicament	3	0	0	4.3	Médication	C	Fragment d'extrémité de type Perry Davis. Fragment de cul concave à centre plat. RR entre : 5A2 (# 576) ; 5A3 (# 577)*. Médicament de type purificateur de sang. Datation production estimée : 1871 c - 1885 c. (# inv.00577).	cat	12
00604	5A03	2.3.1.1	V col transp vert foncé	Bouteille à boisson alcoolisée	2	0	0	4.2.1.2	Boissons, conserv./entreposage	F	Fragments de corps d'une bouteille cylindrique. (# inv.00604).	4	
00944	5A03	2.3.1.4	V col transp vert foncé autre	Bouteille à boisson alcoolisée	1	1	0	4.2.1.2	Boissons, conserv./entreposage	F	Fragment d'épaule tombante. (# inv.00944).	4	
00946	5A03	2.3.2.1	V col opaque blanc	bouton	4	4	0	4.4.2.3	Attaches-sans identification	E	Bouton blanc de type Prosser. Circulaire avec dépression en cercle au centre. Bouton à perforation quatre trous. Décor moulé de type pie crust sur la face. Dos convexe à centre plat. Datation production estimée : 1840 po - indéterminé. (# inv.00946).	4	
00953	5A03	2.3.2.1	V col opaque blanc	objet indéterminé	1	1	0	4.8	Aménagement (environnement)	F	Base à paliers d'un socle d'une lampe ou d'un objet décoratif. (# inv.00953).	4	
00613	5A03	3.1.1	Métaux et alliages ferreux	lampe	1	1	0	4.8.2	Éclairage	F	Disque en métal à rebord en languettes composant un décor ajouré en forme de croix. (# inv.00613).	4	
00947	5A03	3.1.1	Métaux et alliages ferreux	objet indéterminé	1	1	0	7.1	Indéterminé	F	Tige de métal indéterminé. (# inv.00947).	4	
00612	5A03	3.1.1.12	Fer laminé	clou	2	2	0	4.7.2.3	Fixations-clous	C	Clou découpé. Datation production estimée : 1820 c - 1899 c. (# inv.00612).	4	
00614	5A03	5.1.1	Os	ossement	10	0	0	6.1.1.1	Mammifères	F	Os de mammifère moyen à gros. Trace de boucherie. (# inv.00614).	4	
00615	5A03	5.1.1	Os	os blanchis	3	0	0	6.1.1.1	Mammifères	F	Fragments d'os blanchis de mammifère. (# inv.00615).	4	
00616	5A04	1.2.1.101	GG glaç sal et Albany	contenant	1	1	0	7.1	Indéterminé	F	Très petit fragment de panse. Rejet de production ou objet de consommation. Datation matériau : 1810 c - 1930 c, spécialement après 1850 c.. (# inv.00616).	4	

Inventaire des artéfacts et écofacts
Surveillance archéologique LHN Canal-de-Chambly (BhFh-16), secteur Iberville

Date : 2019-2020
 No de permis : 19-PATR-04
 Patrimoine Experts S.E.N.C.

Archéologues : Antoine Loyer Rousselle et Mathieu Mercier Gingras
 Analyse de la culture matérielle : Melissa Labonté-Leclerc

# Inv	Op/Ss-op/Lot	Code mat.	Matériau	Objet	n ^{bre} art.	n ^{bre} obj.	n ^{bre} élagué	Code fonc.	Fonction	Intégrité	Commentaires	# boîte	# de catalogue
00620	5A07	1	Céramique	trépied	1	1	0	1.4.1.1	Argile, outils	I	Support d'enfournement de type trépied (colifichet). Trois branches reliées ensemble. Très grand. Branche de la forme d'un losange. Inscription moulée en relief au centre : « 24/G & Co ». Datation production estimée : 1863 c - aujourd'hui. (# inv.00620).	cat	19
00621	5A07	1	Céramique	trépied	2	2	0	1.4.1.1	Argile, outils	I	Support d'enfournement de type trépied (colifichet). Trois branches reliées à un centre circulaire. Inscriptions moulées en relief sur les branches : « 6/G & CO ». Datation production estimée : 1863 c - aujourd'hui. (# inv.00621).	4	
00622	5A07	1	Céramique	trépied	2	2	0	1.4.1.1	Argile, outils	F	Support d'enfournement de type trépied (colifichet). Trois branches reliées à un centre circulaire. Inscriptions moulées en relief sur les branches : « G & CO/8[...] ». Datation production estimée : 1863 c - aujourd'hui. (# inv.00622).	4	
00623	5A07	1	Céramique	trépied	2	1	0	1.4.1.1	Argile, outils	F	Support d'enfournement de type trépied (colifichet). Trois branches reliées à un centre circulaire. Datation production estimée : 1863 c - aujourd'hui. (# inv.00623).	4	
00624	5A07	1	Céramique	colombin	4	4	0	1.4.1.1	Argile, outils	F	Boudin en argile. Mince. Pâte rosée. (# inv.00624).	4	
00627	5A07	1.1.2	Terre cuite fine	bol	1	1	0	1.4.1.4	Argile, techno-témoin	F	Fragment de rebord d'un bol. Décor moulé en relief à motif dentelé sous le rebord. Rejet de cuisson. À l'état biscuit. Datation production estimée : 1863 c -. (# inv.00627).	cat	20
00628	5A07	1.1.2	Terre cuite fine	contenant	3	1	0	1.4.1.4	Argile, techno-témoin	F	Fragment de fond et de panse. Jointifs. Surface extérieure à côte. Rejet de cuisson. À l'état biscuit. Datation production estimée : 1863 c -. (# inv.00628).	4	
00629	5A07	1.1.2	Terre cuite fine	contenant	8	6	0	1.4.1.4	Argile, techno-témoin	F	Fragment de rebord, de fond et de panse. Rejet de cuisson. À l'état biscuit. Datation production estimée : 1863 c -. (# inv.00629).	4	
00625	5A07	1.1.2.114	TCF chamois glaçure brune	couvercle	1	1	0	1.4.1.4	Argile, techno-témoin	F	Bouton sphérique d'un couvercle. Rejet de cuisson. Glaçure Rockingham. Datation production estimée : 1863 c -. (# inv.00625).	4	
00626	5A07	1.1.2.114	TCF chamois glaçure brune	contenant	1	1	0	1.4.1.4	Argile, techno-témoin	F	Fragment de fond plat. Rejet de cuisson. Glaçure Rockingham. Datation production estimée : 1863 c -. (# inv.00626).	4	
00630	5A07	3.1.1	Métaux et alliages ferreux	objet indéterminé	1	1	0	7.1	Indéterminé	F	Fragment d'objet indéterminé. Courbe. (# inv.00630).	4	
00619	5A202	1.1.2.91	TCF jaune glaçure claire	contenant	1	1	0	7.1	Indéterminé	F	Fragment de rebord avec décor moulé en relief à motif ondulé. Rejet de production ou objet de consommation. Datation matériau : 1830 c - 1945 c.. (# inv.00619).	4	
00617	5A202	1.2.1	Grès grossier	cale	1	1	0	1.4.1.1	Argile, outils	F	Support pour cuisson céramique. Support de forme irrégulière et unique. Morceau d'argile pressé à la main. Matérielle d'enfournement pour pièce en GG. Datation production estimée : 1840 po - 1925 c. (# inv.00617).	4	
00618	5A202	1.2.1.101	GG glaç sal et Albany	contenant	4	2	0	7.1	Indéterminé	F	Fragment de corps et d'épaule. Rejet de production ou objet de consommation. Datation matériau : 1810 c - 1930 c, spécialement après 1850 c.. (# inv.00618).	4	

ANNEXE 12**BhFh-16 - Photographies des artéfacts**



PATR21N03-0001



PATR21N03-0002



PATR21N03-0003



PATR21N03-0004



PATR21N03-0005



PATR21N03-0006



PATR21N03-0007



PATR21N03-0008



PATR21N03-0009



PATR21N03-0010



PATR21N03-0011



PATR21N03-0012



PATR21N03-0013



PATR21N03-0014



PATR21N03-0015



PATR21N03-0016



PATR21N03-0017



PATR21N03-0018



PATR21N03-0019



PATR21N03-0020



PATR21N03-0021



PATR21N03-0022



PATR21N03-0023



PATR21N03-0024



PATR21N03-0025



PATR21N03-0026



PATR21N03-0027



PATR21N03-0028



PATR21N03-0029



PATR21N03-0030



PATR21N03-0031



PATR21N03-0032



PATR21N03-0033



PATR21N03-0034



PATR21N03-0035



PATR21N03-0036



PATR21N03-0037



PATR21N03-0038



PATR21N03-0039



PATR21N03-0040



PATR21N03-0041



PATR21N03-0042



PATR21N03-0043




PATR21N03-0044



PATR21N03-0045



PATR21N03-0046



PATR21N03-0047



PATR21N03-0048



PATR21N03-0049



PATR21N03-0050



PATR21N03-0051



PATR21N03-0052



PATR21N03-0053

