









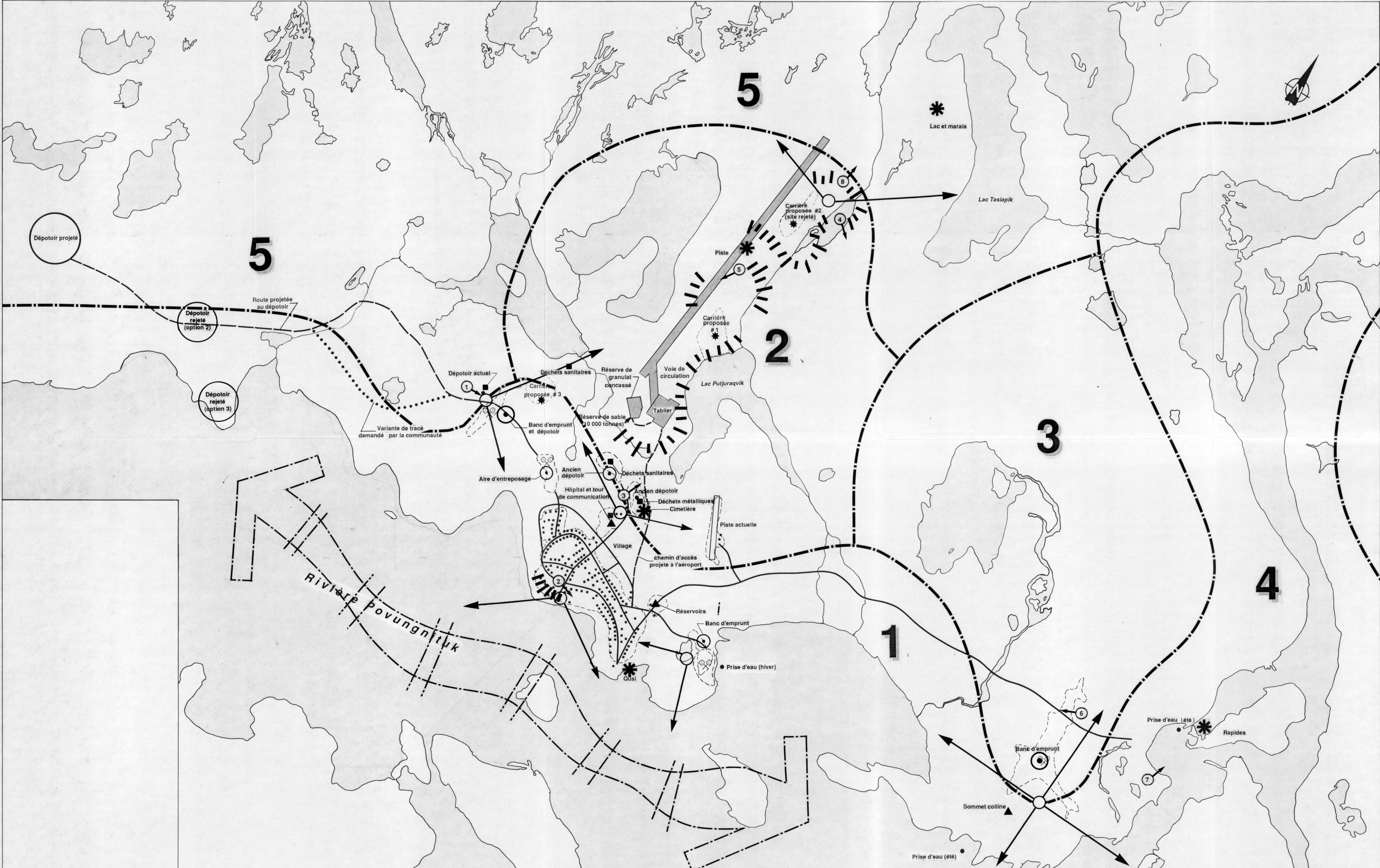


AÉROPORT NORDIQUE DE POVUNGNITUK ÉTUDE D'IMPACT SUR L'ENVIRONNEMENT

MILIEU VISUEL 4

LÉGENDE

-  Limites des unités de paysage
- 1** La baie
- 2** Le plateau
- 3** La plaine centrale
- 4** Le corridor riverain
- 5** Le territoire lacustre
-  Corridor visuel
-  Panorama
-  Vue illustrée (photos)
-  Élément d'intérêt
-  Élément existant
-  Point de repère
-  Dégradation du paysage
-  Principaux escarpements rocheux
-  Carrière projetée



0 50 100 200 300 400 500 m
Échelle 1 : 10 000

Gouvernement du Québec
Ministère des Transports
Service de l'Environnement

SOMER
SOCIÉTÉ MULTIDISCIPLINAIRE D'ÉTUDES
ET DE RECHERCHES DE MONTRÉAL INC.
1134, rue Sainte-Catherine Ouest, Montréal, Québec H3B 1Y4

Janvier 1990 650-051

CANQ
TK
CE
CA
365