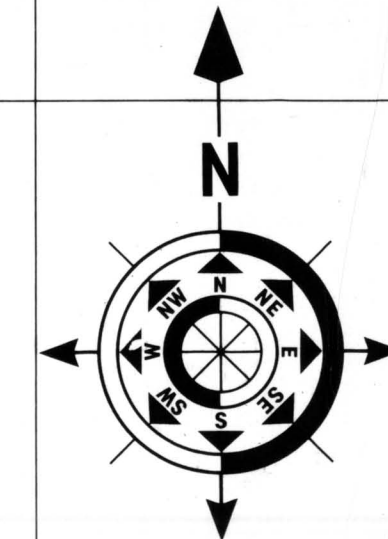



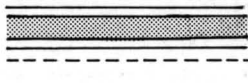


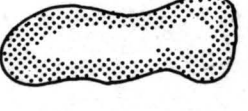



BAIE HOPES ADVANCE





# étude d'impact sur l'environnement AÉROPORT D'AUPALUK

## VEGÉTATION

-  TOUNDRA SÈCHE
-  TOUNDRA HUMIDE
-  TOUNDRA ROCHEUSE
-  PISTE PROJÉTÉE
-  PISTE EXISTANTE
-  ROUTE EXISTANTE
-  PLAN D'EAU
-  PLACETTE DE RELEVÉ DE VÉGÉTATION (LOCALISATION APPROXIMATIVE)

## FAUNE

-  DÉPLACEMENT PROBABLE DU CARIBOU DANS L'AIRE D'ÉTUDE
-  FORTE CONCENTRATION D'OISEAUX OBSERVÉE

CAJG  
74  
GE  
CA  
349  
E

FUNNEL COVE


LAC  
NIPIRQANAQ

RIVIÈRE  
VOLTZ

## MILIEU BIOLOGIQUE



RÉFÉRENCE: PLAN DE BASE TRACÉ SUIVANT LA CARTE " ÉNERGIE, MINES ET RESSOURCES CANADA " ÉCHELLE: 1:250000 AGRANDIE, FEUILLET " HOPES ADVANCE BAY, 24 N " ET COMPLÉTÉ SELON LES PHOTOS AÉRIENNES " AUPALUK ÉCHELLE: 1:10000 " NUMÉROS: MTG 84008, 1 À 16, 24 AOÛT 1984 ET MTG 84005, 197 ET 207, 15 AOÛT 1984.

NOTE: ÉQUIDISTANCE DES COURBES: 15 MÈTRES.

 Gouvernement du Québec  
Ministère des Transports  
Service de l'Environnement

Dessiné par: S. A. COLLIER  
Vérifié le 15/07/87 par: G. BENOIT...

Échelle: 1:10 000

pluram inc. 