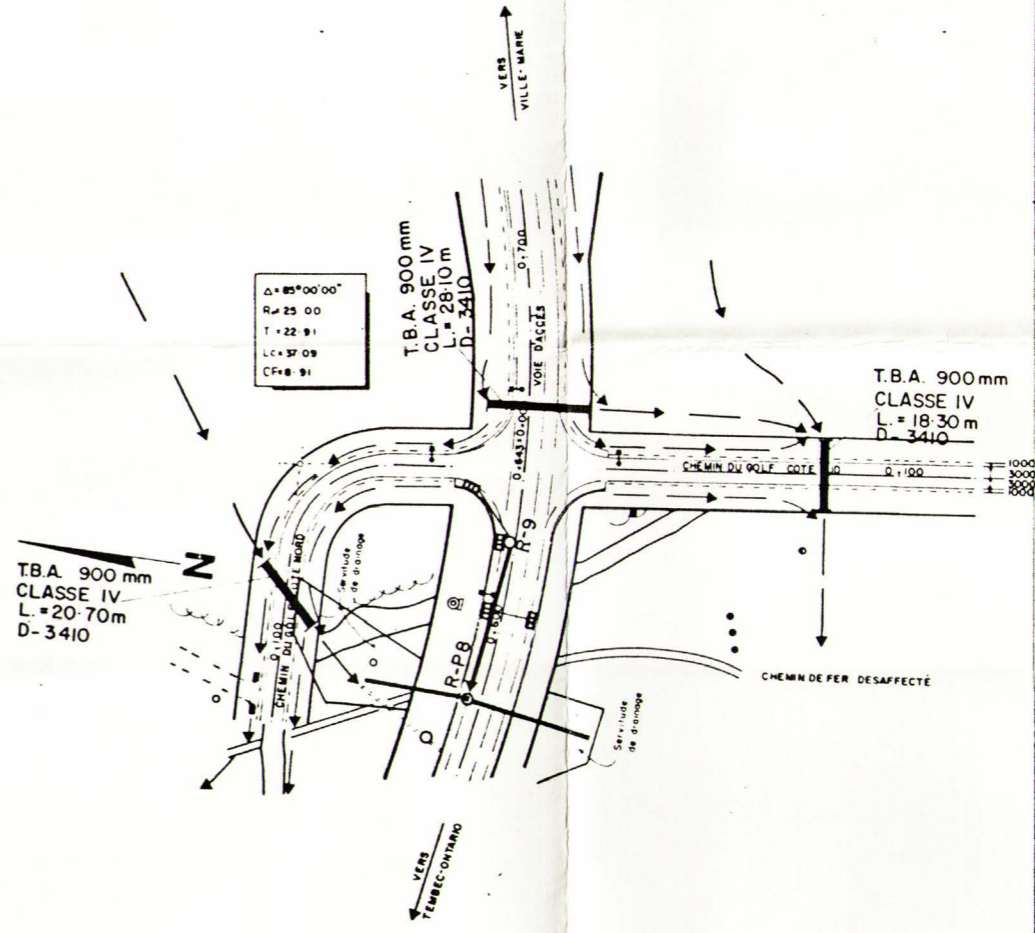
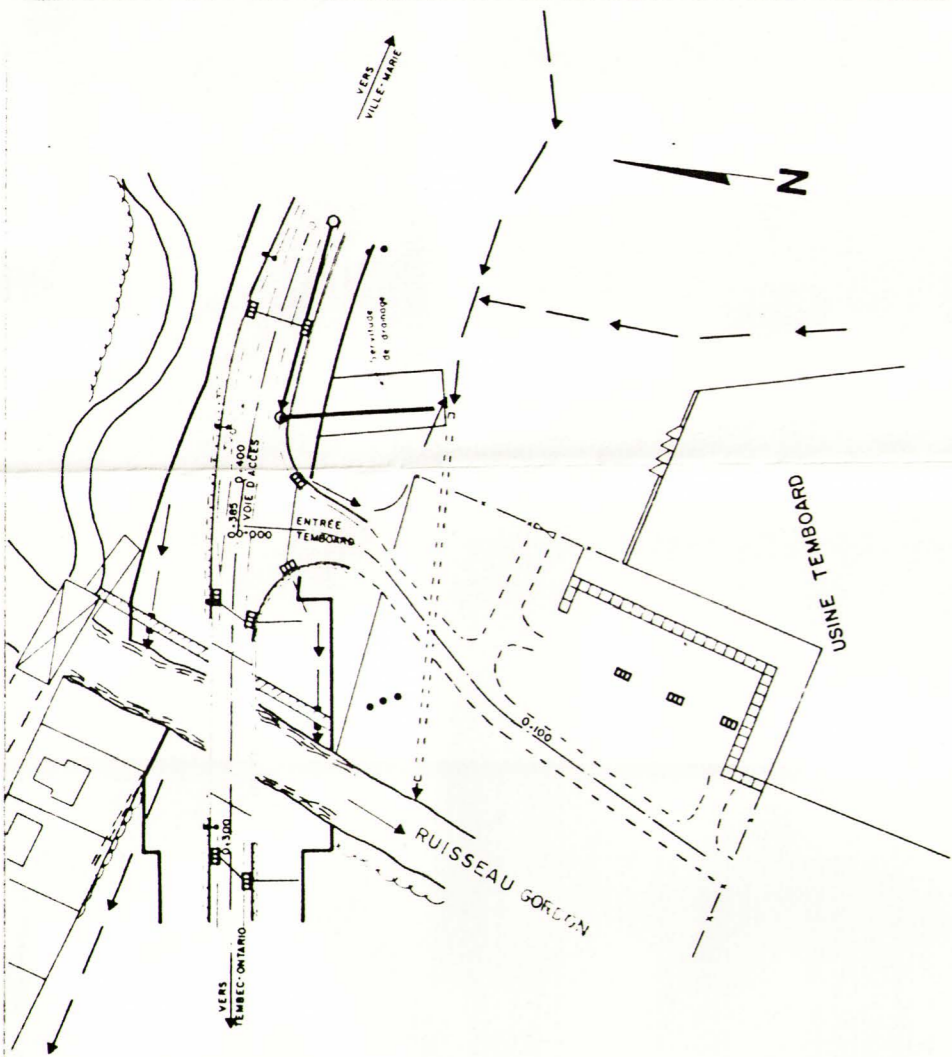


NOTE POUR PLUS DE DÉTAILS SUR LA VOIE D'ACCÈS
VOIR FEUILLETS 6 & 7

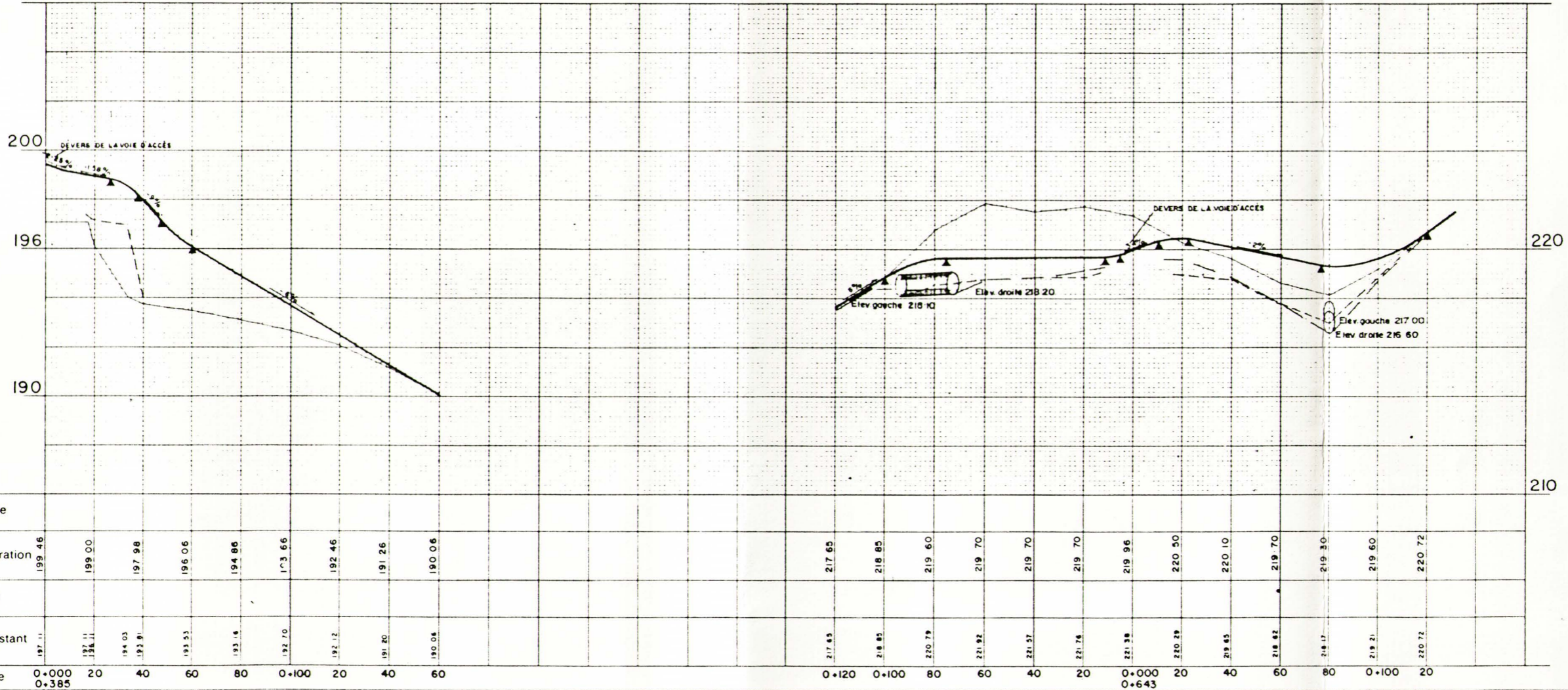


Renseignements techniques

origine de la cartographie de base

556271

CANQ
TR
GE
CA
503



Titre du plan

PLAN & PROFIL
Entree Temboard ch: 0+000 à 0+160
Chemin du Golf ch: 0+000 à 0+120
cote nord
ch: 0+000 à 0+120
cote sud

Echelles
horizontale : 0 25 m
verticale : 1 100 m

Date d'émission du plan
91-02-25

Modifications
A M J nature de la modification par

Organisme
DISTRICT 83
VILLE - MARIE

préparé par W. Barrie, dess. recommandé par J. E. Joseph, mg

Identifications
technique 8 9