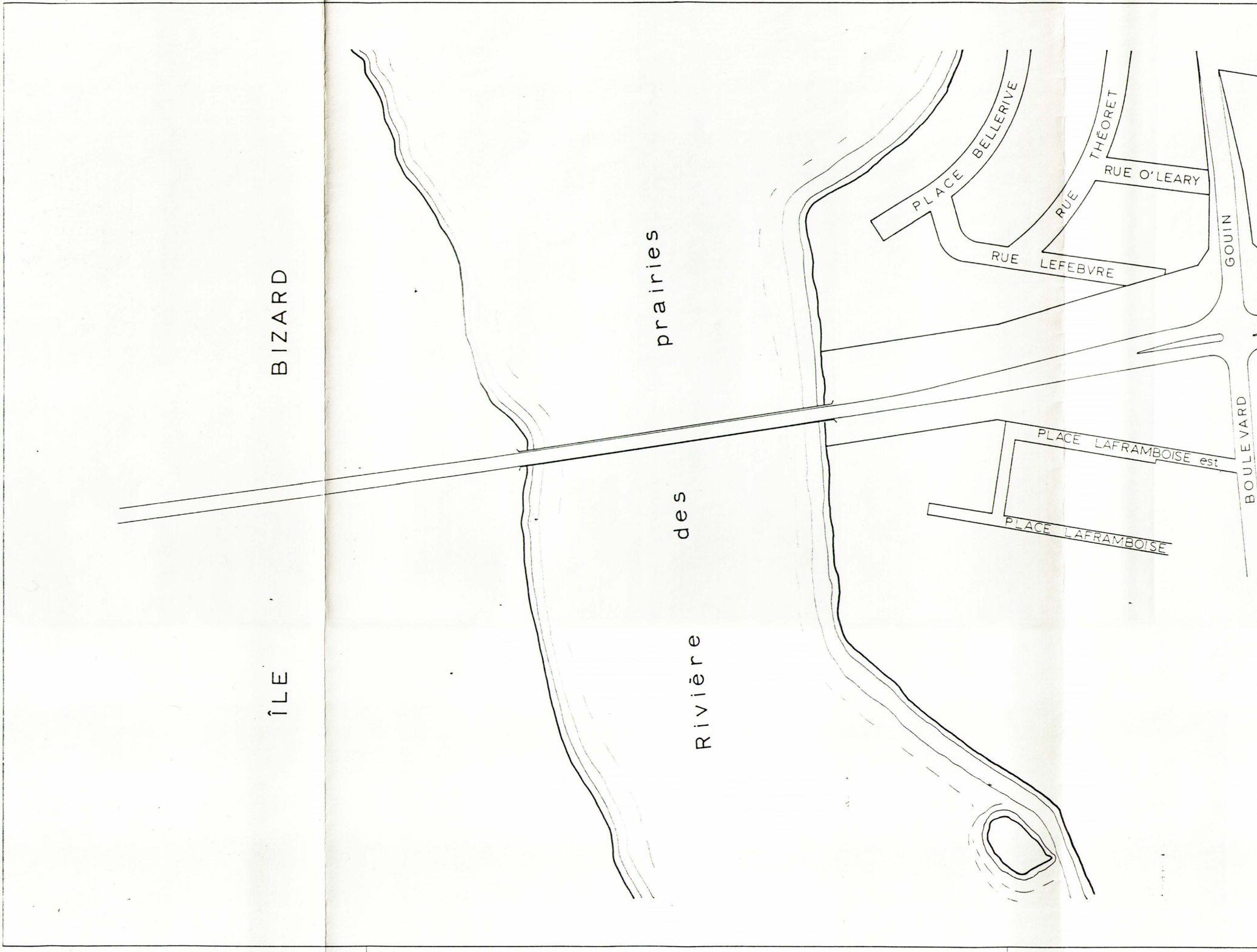
ÎLE BIZARD
Rivière des prairies
PLACE BELLERIVE
RUE THÉORET
RUE O'LEARY
RUE LEFEBVRE
BOULEVARD GOUIN
PLACE LAFRAMBOISE est
PLACE LAFRAMBOISE

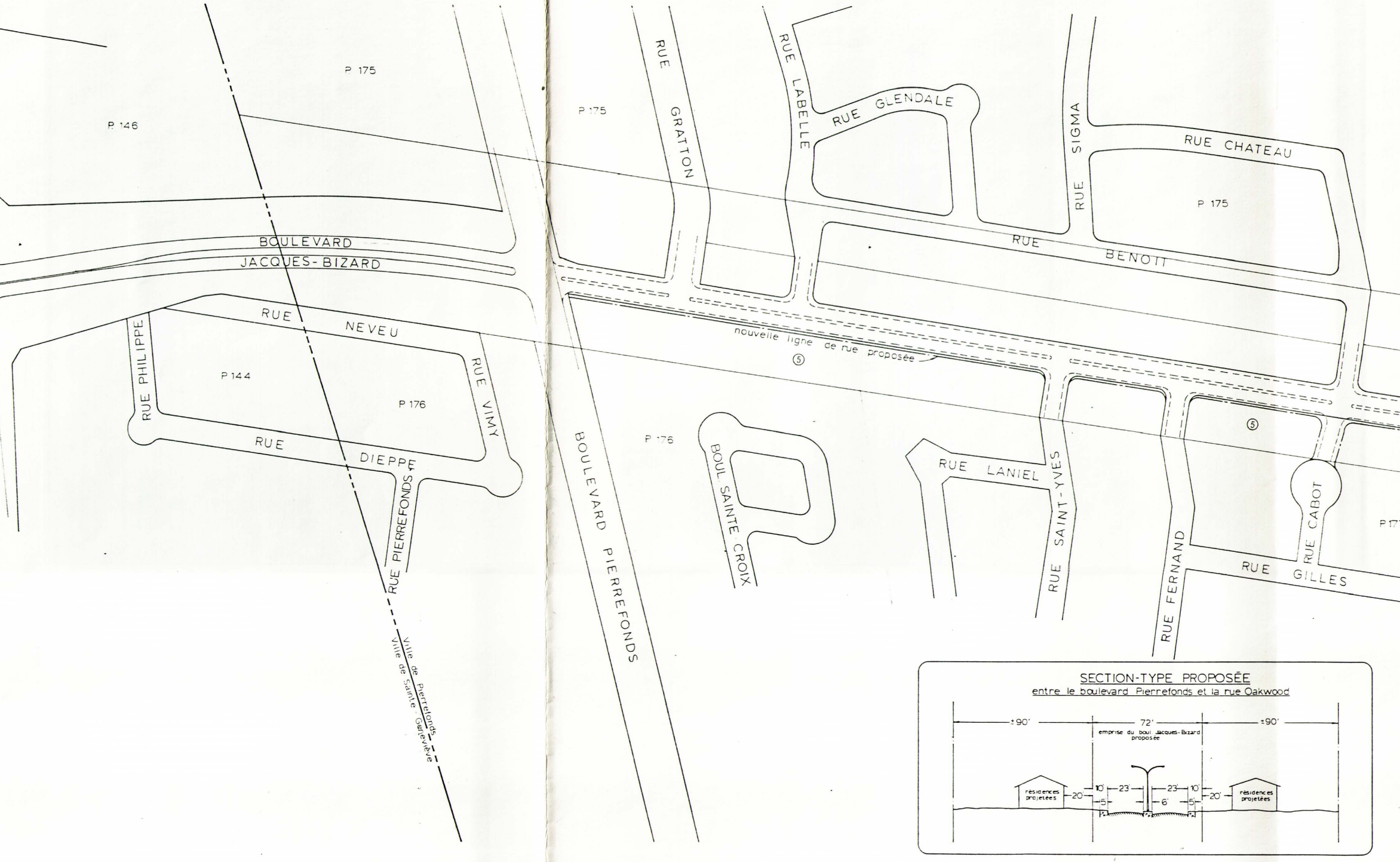
SECTION-TYPE PROPOSÉE

entre le boulevard Pierrefonds et la rue Oakwood

P. 146
P 175
P 175
P 175
P 144
P 176
P 176
P 17
BOULEVARD JACQUES-BIZARD
RUE NEVEU
RUE PHILIPPE
RUE VIMY
RUE DIEPPE
RUE PIERREFONDS
Ville de Pierrefonds
Ville de Sainte Geneviève
BOULEVARD PIERREFONDS
BOUL. SAINTE CROIX
RUE GRATTON
RUE LABELLE
RUE GLENDALE
RUE SIGMA
RUE CHATEAU
RUE BENOIT
nouvelle ligne de rue proposée
⑤
⑤
RUE LANIEL
RUE SAINT-YVES
RUE FERNAND
RUE CABOT
RUE GILLES
±90'
72'
emprise du boul. Jacques-Bizard proposée
±90'
résidences projetées
20'
10'
5'
23'
6'
23'
10'
5'
20'
résidences projetées

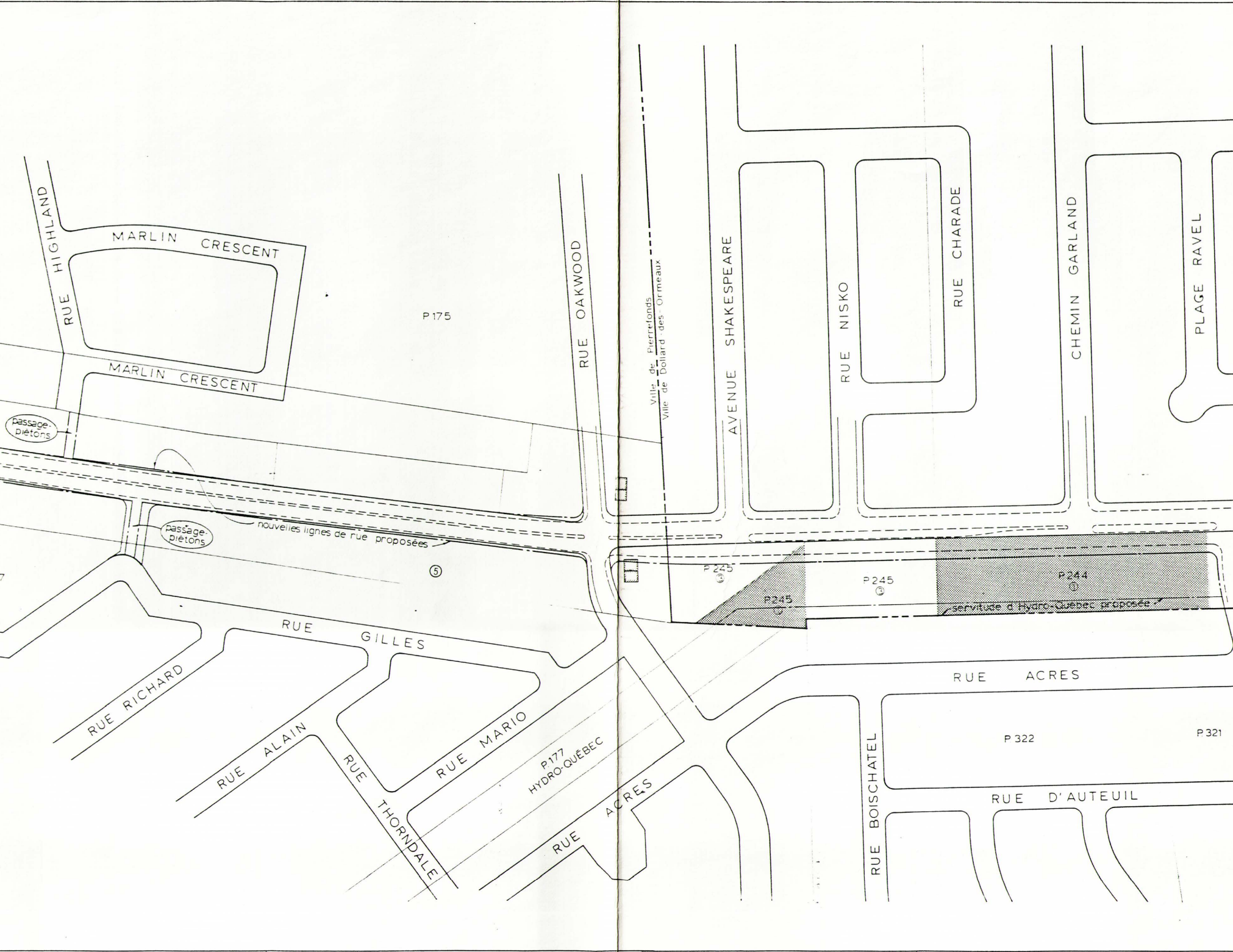
RUE HIGHLAND
MARLIN CRESCENT
MARLIN CRESCENT
RUE OAKWOOD
P 175
passage-piétons
passage-piétons
nouvelles lignes de rue proposées
⑤
RUE GILLES
RUE RICHARD
RUE ALAIN
RUE THORNDALE
RUE MARIO
P 177
HYDRO-QUÉBEC
RUE ACRES
Ville de Pierrefonds
Ville de Dollard-des-Ormeaux
AVENUE SHAKESPEARE
RUE NISKO
RUE CHARADE
CHEMIN GARLAND
PLAGE RAVEL
P 245
②
P 245
②
P 245
②
P 244
①
servitude d'Hydro-Québec proposée
RUE ACRES
RUE BOISCHATEL
P 322
P 321
RUE D'AUTEUIL

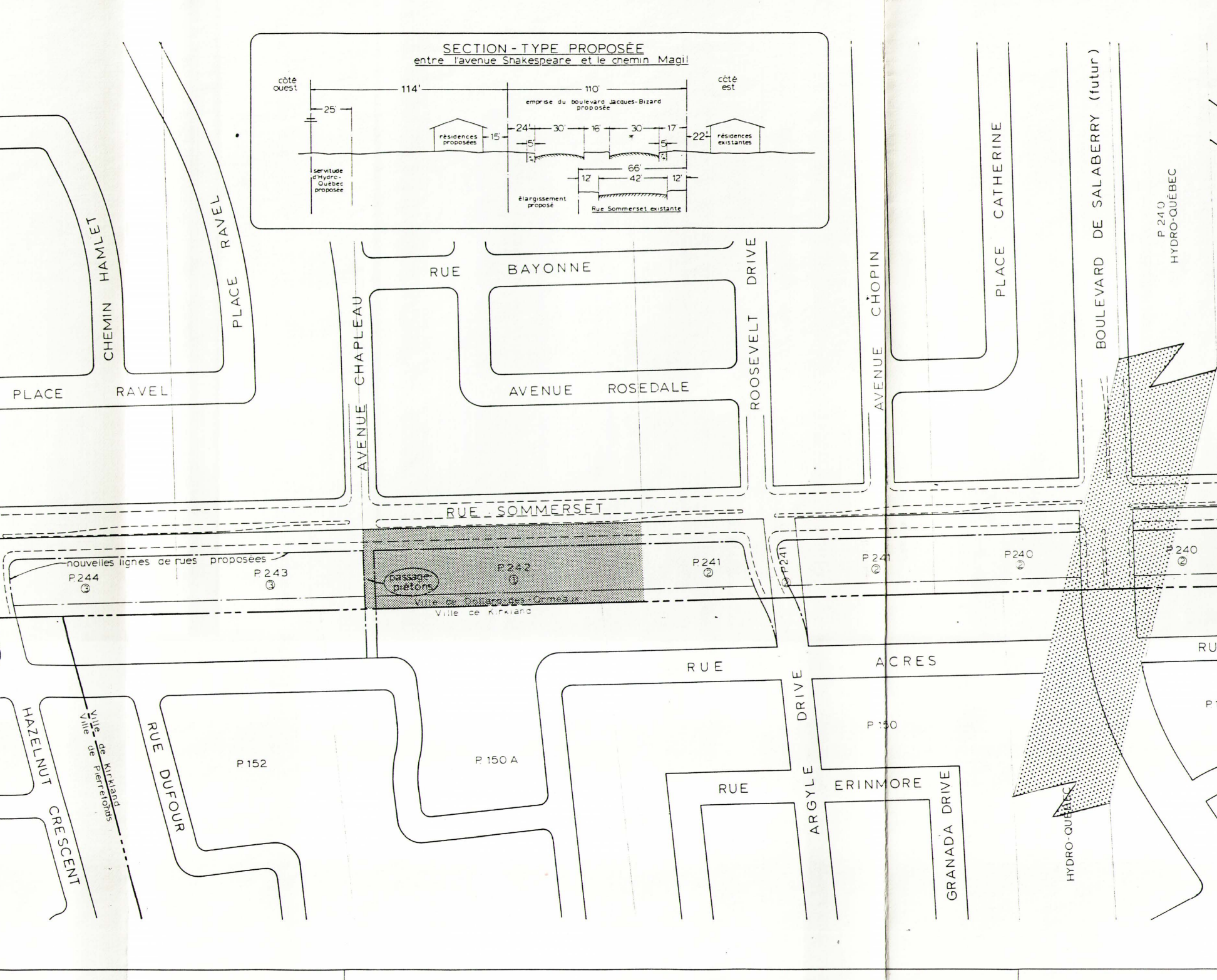
SECTION - TYPE PROPOSÉE
entre l'avenue Shakespeare et le chemin Magil
côté ouest
côté est
114'
110'
emprise du boulevard Jacques-Bizard proposée
25'
résidences proposées
15'
24'
30'
16'
30
17'
22'
résidences existantes
5'
5'
66'
12'
42'
12'
servitude d'Hydro-Québec proposée
élargissement proposé
Rue Sommerset existante
CHEMIN HAMLET
PLACE RAVEL
PLACE RAVEL
AVENUE CHAPLEAU
RUE BAYONNE
AVENUE ROSEDALE
ROOSEVELT DRIVE
AVENUE CHOPIN
PLACE CATHERINE
BOULEVARD DE SALABERRY (futur)
P 240
HYDRO-QUÉBEC
RUE SOMMERSET
nouvelles lignes de rues proposées
P 244
③
P 243
③
passage piétons
P 242
①
Ville de Dollard-des-Ormeaux
Ville de Kirkland
P 241
②
P 241
②
P 241
②
P 240
②
P 240
②
RU
RUE ACRES
HAZELNUT CRESCENT
Ville de Kirkland
Ville de Pierrefonds
RUE DUFOUR
P 152
P 150 A
ARGYLE DRIVE
P 150
RUE ERINMORE
GRANADA DRIVE
HYDRO-QUÉBEC
P 1

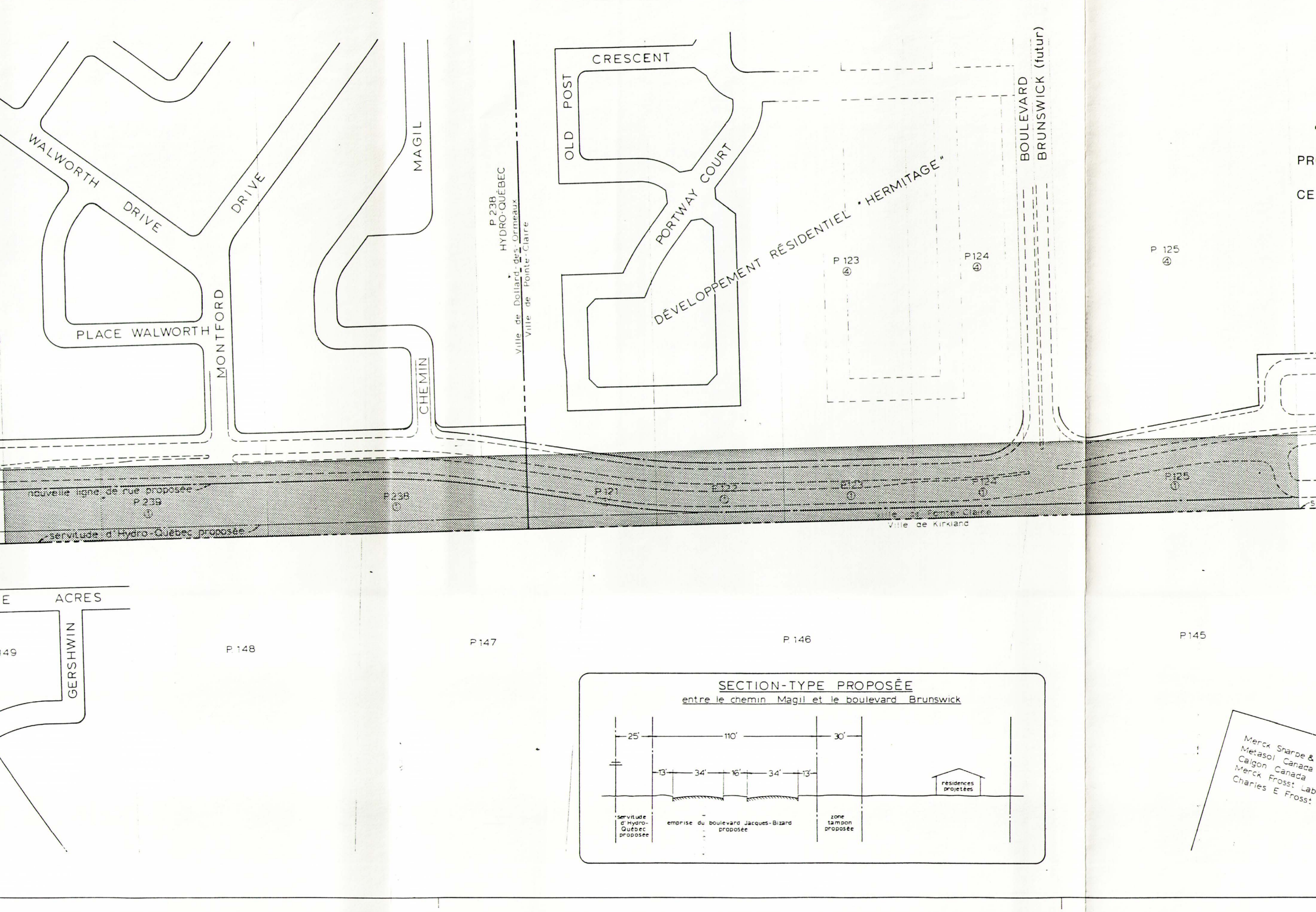
WALWORTH DRIVE
DRIVE
PLACE WALWORTH
MONTFORD
MAGIL
CHEMIN
P 238
HYDRO-QUÉBEC
Ville de Dollard-des-Ormeaux
Ville de Pointe-Claire
OLD POST
CRESCENT
PORTWAY COURT
DÉVELOPPEMENT RÉSIDENTIEL "HERMITAGE"
P 123
④
P124
④
BOULEVARD BRUNSWICK (futur)
P 125
④
PR
CE
nouvelle ligne de rue proposée
P 239
①
P 238
①
P 121
①
P 122
①
P 123
①
P 124
①
P 125
①
servitude d'Hydro-Québec proposée
Ville de Pointe-Claire
Ville de Kirkland
S
E
ACRES
GERSHWIN
149
P 148
P 147
P 146
P 145
SECTION-TYPE PROPOSÉE
entre le chemin Magil et le boulevard Brunswick
25'
110'
30'
13'
34'
16'
34'
13'
résidences projetées
servitude d'Hydro-Québec proposée
emprise du boulevard Jacques-Bizard proposée
zone tampon proposée
Merck Sharpe &
Metasol Canada
Calgon Canada
Merck Frosst Lab
Charles E Frosst

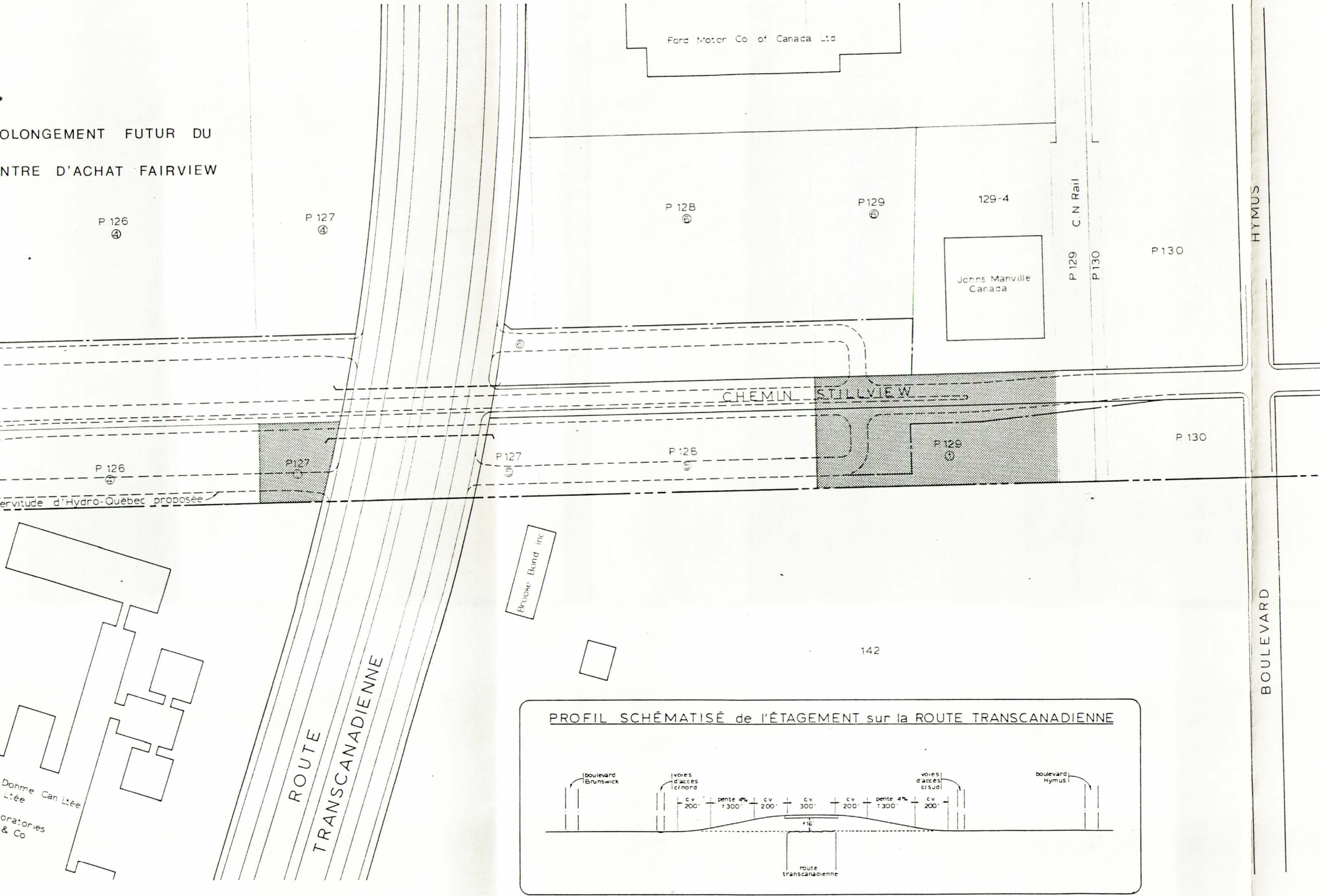
OLONGEMENT FUTUR DU
NTRE D'ACHAT FAIRVIEW
Ford Motor Co of Canada Ltd
P 126 ④
P 127 ④
P 128 ⑥
P129 ⑥
129-4
C N Rail
P 129
P 130
Johns Manville Canada
P130
HYMUS
⑤
CHEMIN STILLVIEW
P 126 ④
P127 ①
P 127 ⑤
P 128 ⑤
P 129 ①
P 130
ervitude d'Hydro-Québec proposée
Brooke Bond inc
142
ROUTE TRANSCANADIENNE
BOULEVARD
Domme Can Ltée
oratories & Co
PROFIL SCHÉMATISÉ de l'ÉTAGEMENT sur la ROUTE TRANSCANADIENNE
boulevard Brunswick
voies d'accès c/nord
c v 200'
pente 4% ±300'
c v 200'
c v 300'
c v 200'
pente 4% ±300'
c v 200'
voies d'accès c/sud
boulevard Hymus
±16'
route transcanadienne

4/68 978

Ministère des Transports
Centre de documentation
930, Chemin Ste-Foy
6e étage
Québec (Québec)
G1S 4X9

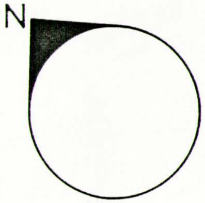

CANQ
TR
GE
PR
153

| | |
|---|---|
| Géométrie, intersection rue Oakwood / s br / 81-12-22 | |
| Subdivision développement Hermitage / s br / 81-12-11 | |
| Subdivision lot P150A Kirkland / s br / 81-12-10 | |
| Revision bande centrale Montfort et Magil | 81-11-20 |
| Mise à jour de la liste des propriétaires / s br / 81-10-15 | |

REVISIONS

| No | LISTE DES PROPRIÉTAIRES |
|---|---|
| ① | Hydro-Québec ▨ |
| ② | Ville de Dollard-des-Ormeaux |
| ③ | Bona Realties Ltd / Tuxana A.G inc |
| ④ | Collège John Abbott |
| ⑤ | Gaz Métropolitain inc. |
| ⑥ | Presbon Investment Ltd. |

COMMUNAUTE URBAINE DE MONTREAL
Service de la planification du territoire

**PLAN**
AR - 40/81-2-2
Echelle 1 : 2400

## Figure 2
## Corridor JACQUES-BIZARD
(Proposition de la C.U.M)

Dessiné par s. brabant Date 28sept. 81
Révisé par Révision
Classement

1¾ x 15