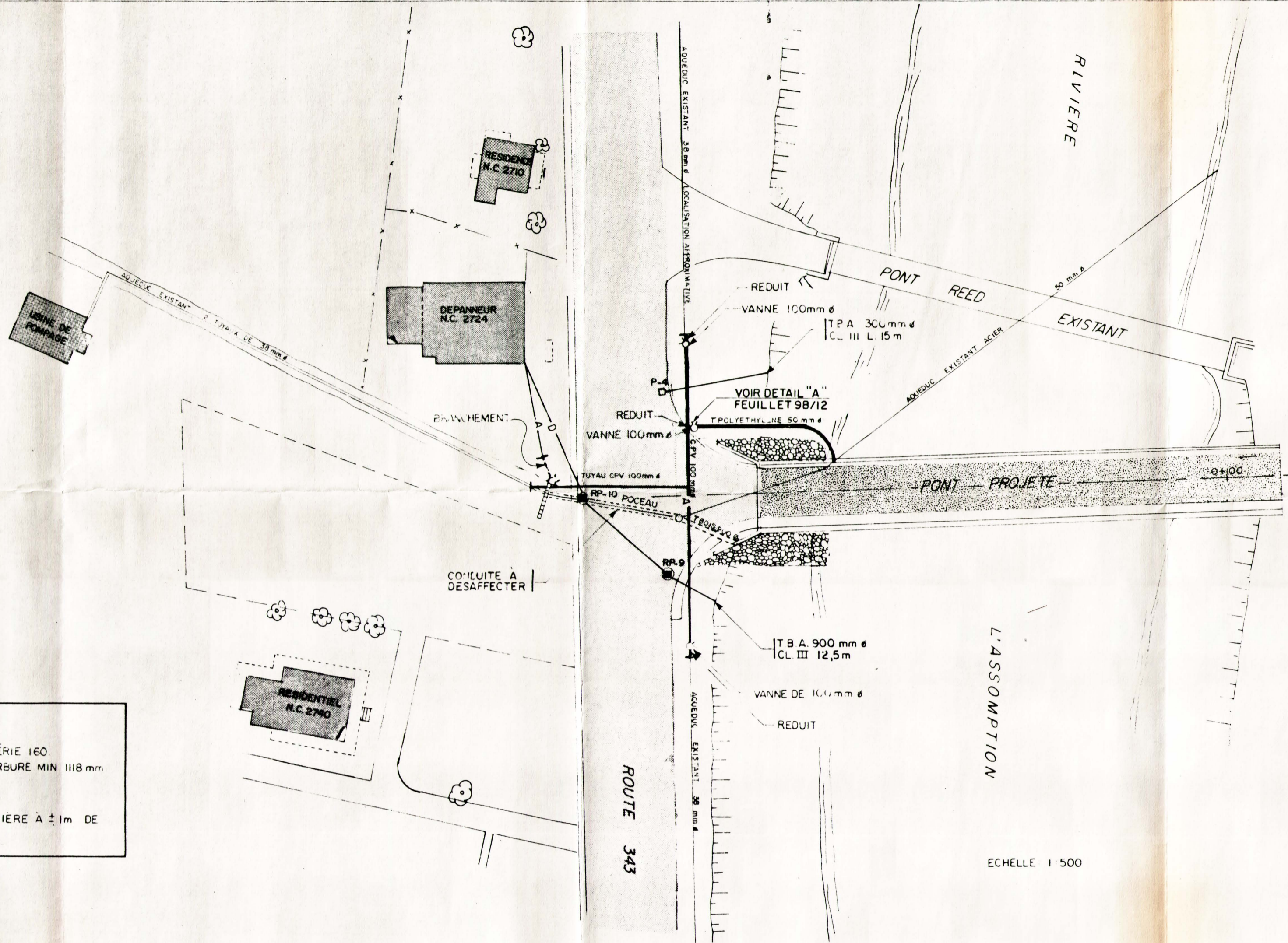
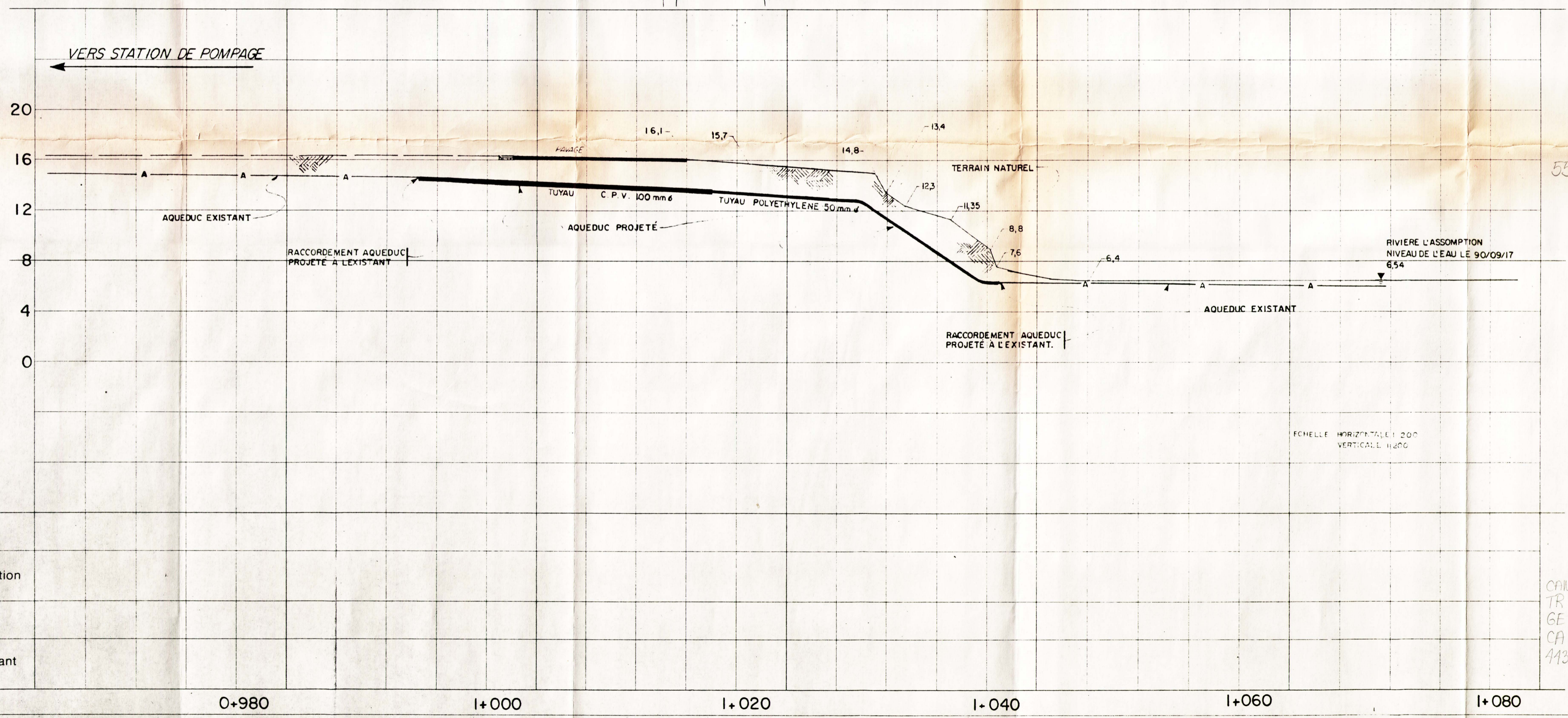


Renseignements techniques
origine de la cartographie de base



REMARQUE

- CONDUITE 50 mm en POLYETHYLENE C.S.A. SÉRIE 160
CANNON F 23C6 STRIÉ "OR" RAYON DE COURBURE MIN 1118 mm
- CONDUITE CPV. 100 mm DR-18
- RACCORDEMENT DE LA CONDUITE DANS LA RIVIERE À ±1m DE LA BASE DU PERRÉ DÉVERSÉ DE LA CULÉE



55215


- Titre du plan
**PONT REED et ROUTE 343
RELOCALISATION DE L'AQUEDUC
DISTRICT 62
L'ASSOMPTION**

Echelles
horizontale TEL QUE N° 7E m
verticale m

- Date d'émission du plan
85-11-15

Modifications
A M J nature de la modification par
90.10.31 REVISION GÉNÉRALE MKD

- Organisme



prepare par recommande par

- Identifications
MARCHE NO : 635-662-0906-0 11
technique
C.H. - 84 - 64 - 0014 12

élevations

gauche
ligne d'opération
droite
terrain existant
chainage

CAIRO
TR
GE
CA
413