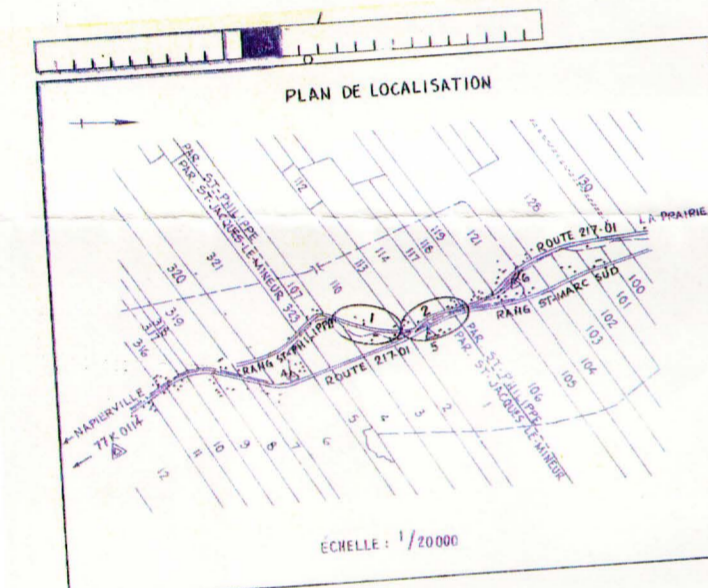


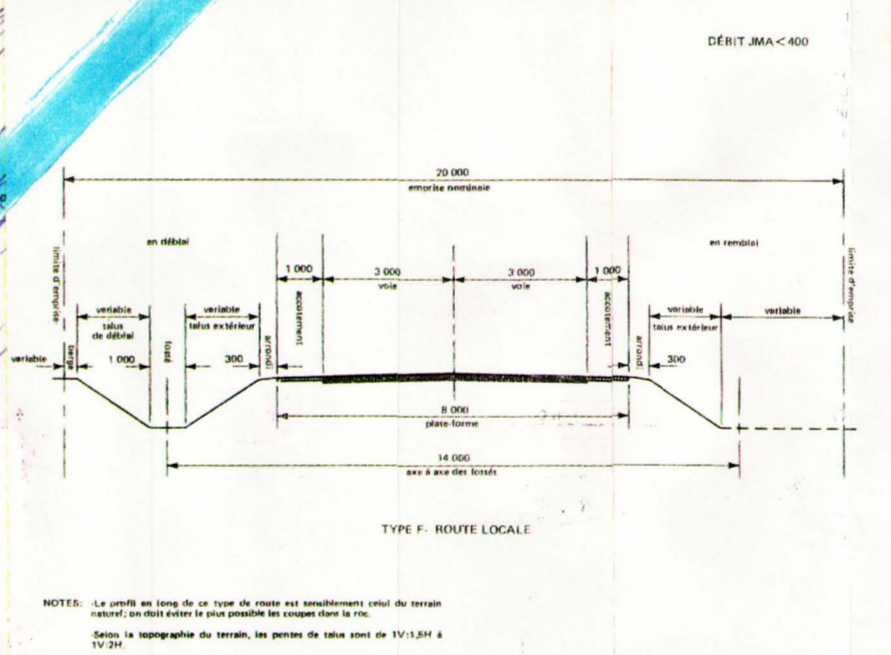
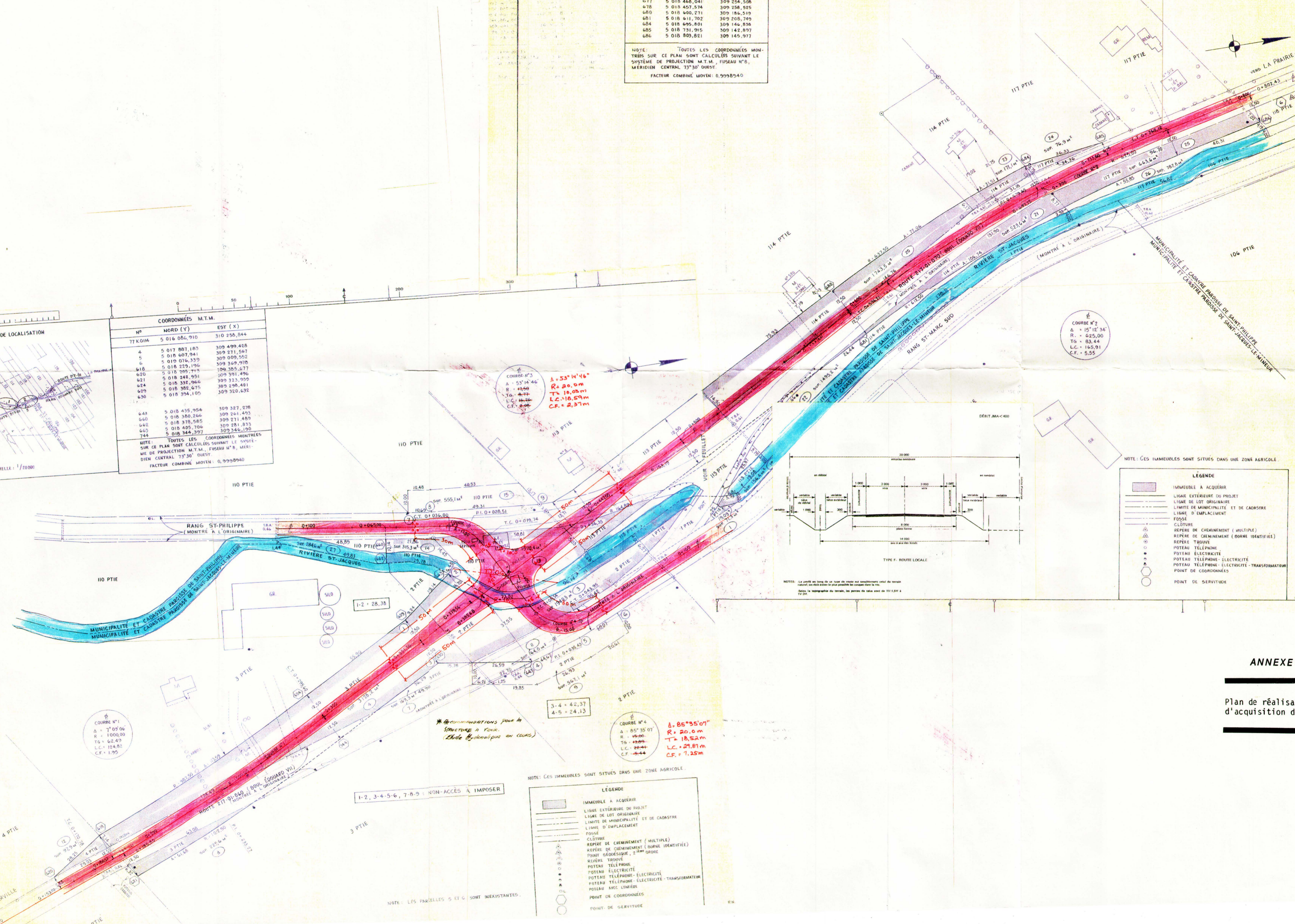
N°	NORD (Y)	EST (X)
665	5 018 468,790	309 282,231
677	5 018 468,041	309 254,508
678	5 018 457,574	309 258,525
680	5 018 600,271	309 186,519
681	5 018 611,702	309 205,749
684	5 018 605,801	309 146,858
685	5 018 731,915	309 142,897
686	5 018 809,821	309 145,977

NOTE: TOUTES LES COORDONNEES MONTREES SUR CE PLAN SONT CALCULEES SUIVANT LE SYSTEME DE PROJECTION M.T.M., FUSEAU N°8, MERIDIEN CENTRAL 73°30' OUEST.
FACTEUR COMBINE MOYEN: 0.9998540



COORDONNEES M.T.M.		
N°	NORD (Y)	EST (X)
77 K.014	5 016 066,910	310 258,844
4	5 017 887,183	309 499,428
5	5 018 607,941	309 271,587
6	5 019 076,339	309 009,552
610	5 018 229,176	309 369,978
620	5 018 205,714	309 391,496
621	5 018 242,951	309 323,959
624	5 018 332,966	309 298,481
629	5 018 382,675	309 298,481
630	5 018 394,105	309 320,632
643	5 018 435,954	309 327,278
660	5 018 380,266	309 261,493
662	5 018 378,585	309 271,489
663	5 018 485,706	309 281,833
744	5 018 344,397	309 345,192

NOTE: TOUTES LES COORDONNEES MONTREES SUR CE PLAN SONT CALCULEES SUIVANT LE SYSTEME DE PROJECTION M.T.M., FUSEAU N°8, MERIDIEN CENTRAL 73°30' OUEST.
FACTEUR COMBINE MOYEN: 0.9998540



NOTE: CES IMMEUBLES SONT SITUES DANS UNE ZONE AGRICOLE.

LÉGENDE

- IMMEUBLE A ACQUIERIR
- LIGNE EXTERIEURE DU PROJET
- LIGNE DE LOT ORIGINAIRE
- LIMITE DE MUNICIPALITE ET DE CADASTRE
- LIGNE D'EMPLACEMENT
- FOSSE
- CLÔTURE
- REPERE DE CHEMINEMENT (MULTIPLE)
- REPERE DE CHEMINEMENT (BORNE IDENTIFIEE)
- REPERE TROUVE
- POTEAU TELEPHONE
- POTEAU ELECTRICITE
- POTEAU TELEPHONE - ELECTRICITE
- POTEAU TELEPHONE - ELECTRICITE - TRANSFORMATEUR
- POINT DE COORDONNEES
- POINT DE SERVITUDE

NOTE: CES IMMEUBLES SONT SITUES DANS UNE ZONE AGRICOLE.

LÉGENDE

- IMMEUBLE A ACQUIERIR
- LIGNE EXTERIEURE DU PROJET
- LIGNE DE LOT ORIGINAIRE
- LIMITE DE MUNICIPALITE ET DE CADASTRE
- LIGNE D'EMPLACEMENT
- FOSSE
- CLÔTURE
- REPERE DE CHEMINEMENT (MULTIPLE)
- REPERE DE CHEMINEMENT (BORNE IDENTIFIEE)
- REPERE TROUVE
- POTEAU TELEPHONE
- POTEAU ELECTRICITE
- POTEAU TELEPHONE - ELECTRICITE
- POTEAU TELEPHONE - ELECTRICITE - TRANSFORMATEUR
- POTEAU AVEC LAMIER
- POINT DE COORDONNEES
- POINT DE SERVITUDE

ANNEXE 10

Plan de réalisation des travaux et d'acquisition de terrains

ONTRA
CANO
TR
GE
CA
450