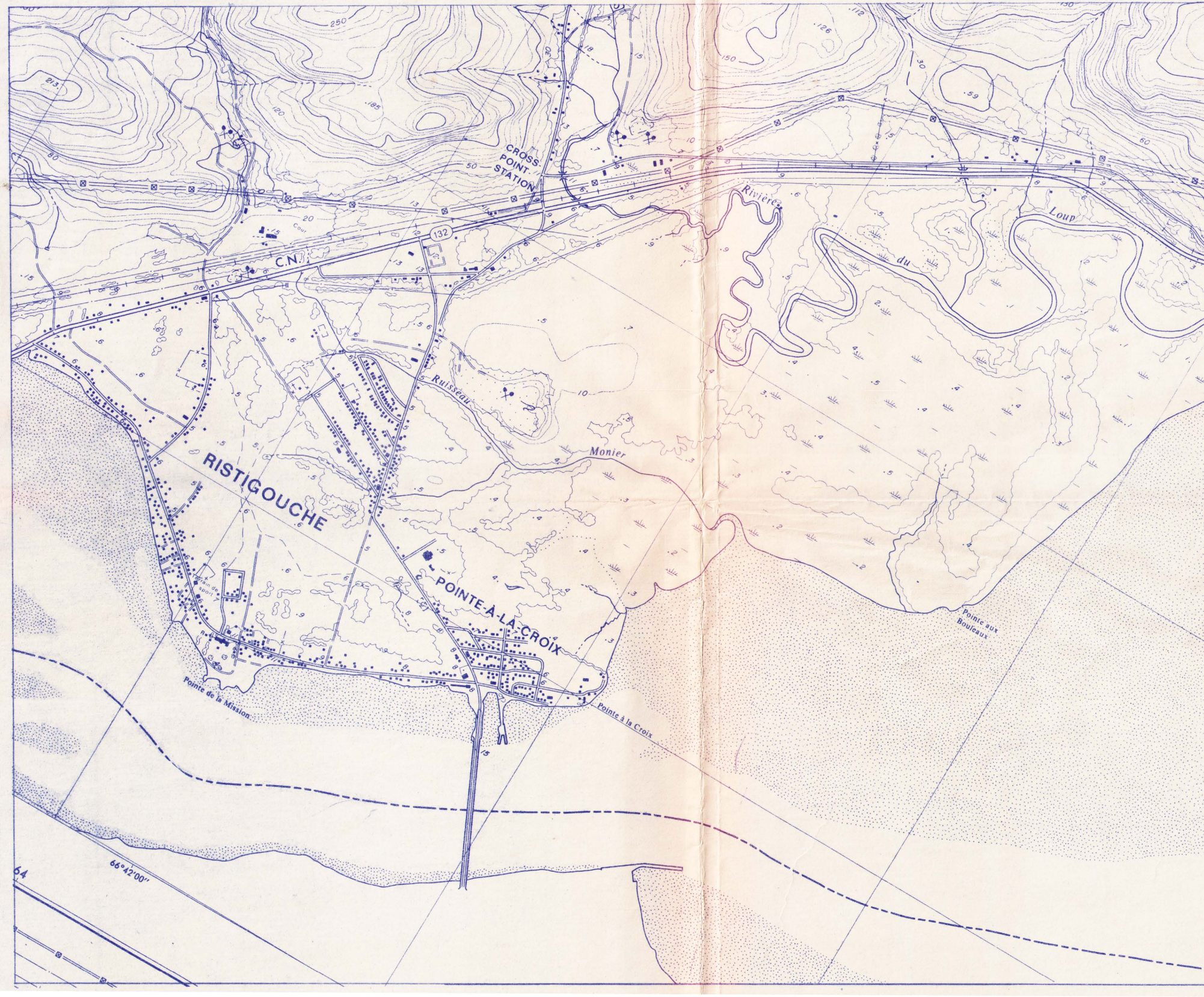

CROSS-POINT-STATION
C.N.
132
Rivière du Loup
Ruisseau Monier
RISTIGOUCHE
POINTE-A-LA-CROIX
Terrain de sport
Cour
Pointe de la Mission
Pointe à la Croix
Pointe aux Bouleaux
66°42'00"
64
250
213
185
150
130
126
120
112
80
60
59
50
30
20

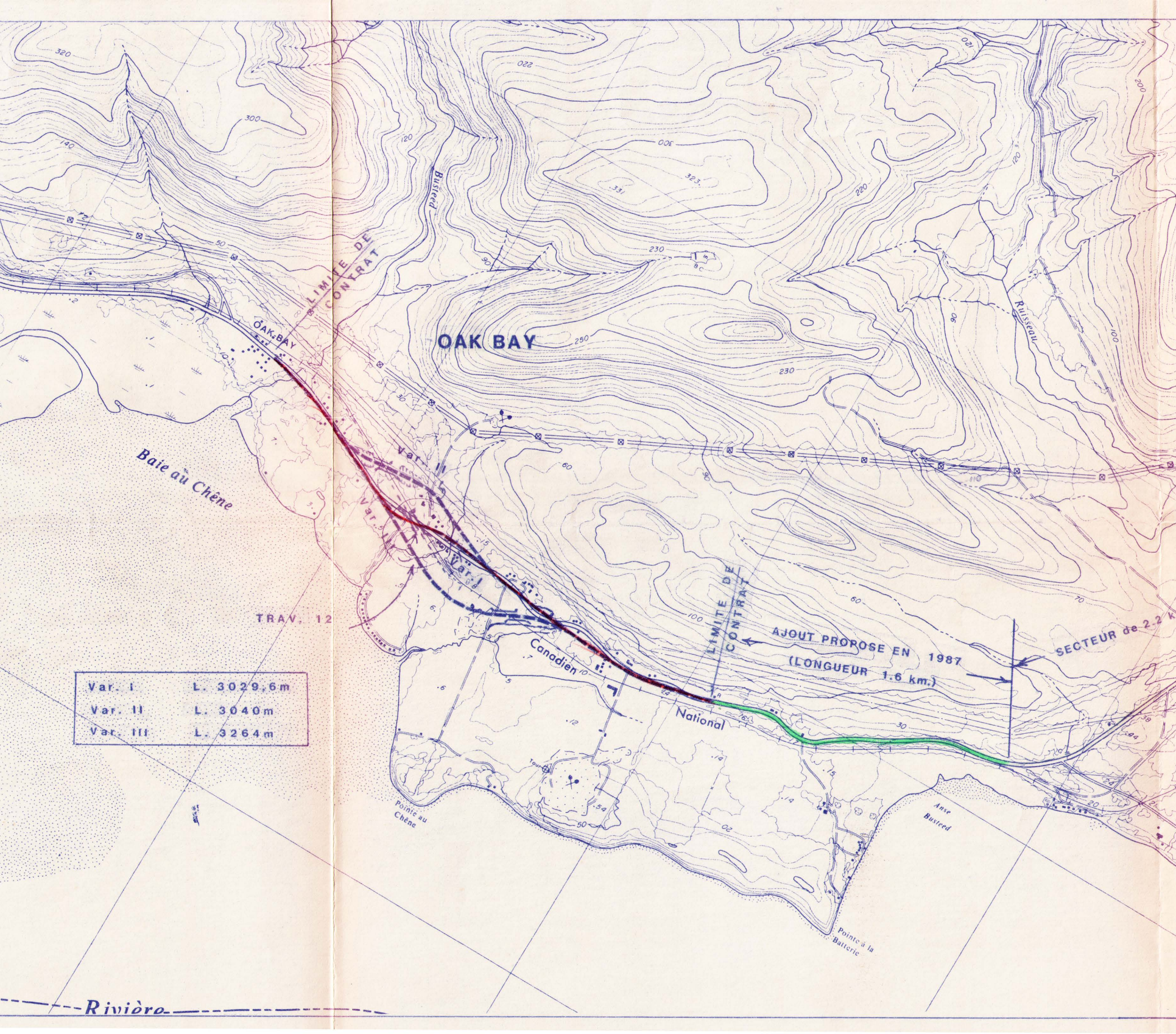
OAK BAY
OAK BAY
Baie au Chêne
LIMITE DE CONTRAT
LIMITE DE CONTRAT
Busteed
Ruisseau
Var. II
Var. I
Var. I
TRAV. 12
Canadien National
AJOUT PROPOSE EN 1987
(LONGUEUR 1.6 km.)
SECTEUR de 2.2 k
Var. I L. 3029,6m
Var. II L. 3040m
Var. III L. 3264m
Pointe au Chêne
Pointe à la Batterie
Anse Busteed
Tour
BC
Rivière
320
300
140
120
220
300
331
323
230
250
230
220
120
200
90
100
90
60
60
100
70
50
30
30
15
10
14
16
5
6
7
12
14
15
14
20
50
54
24
20
21
38
44
110
2
10

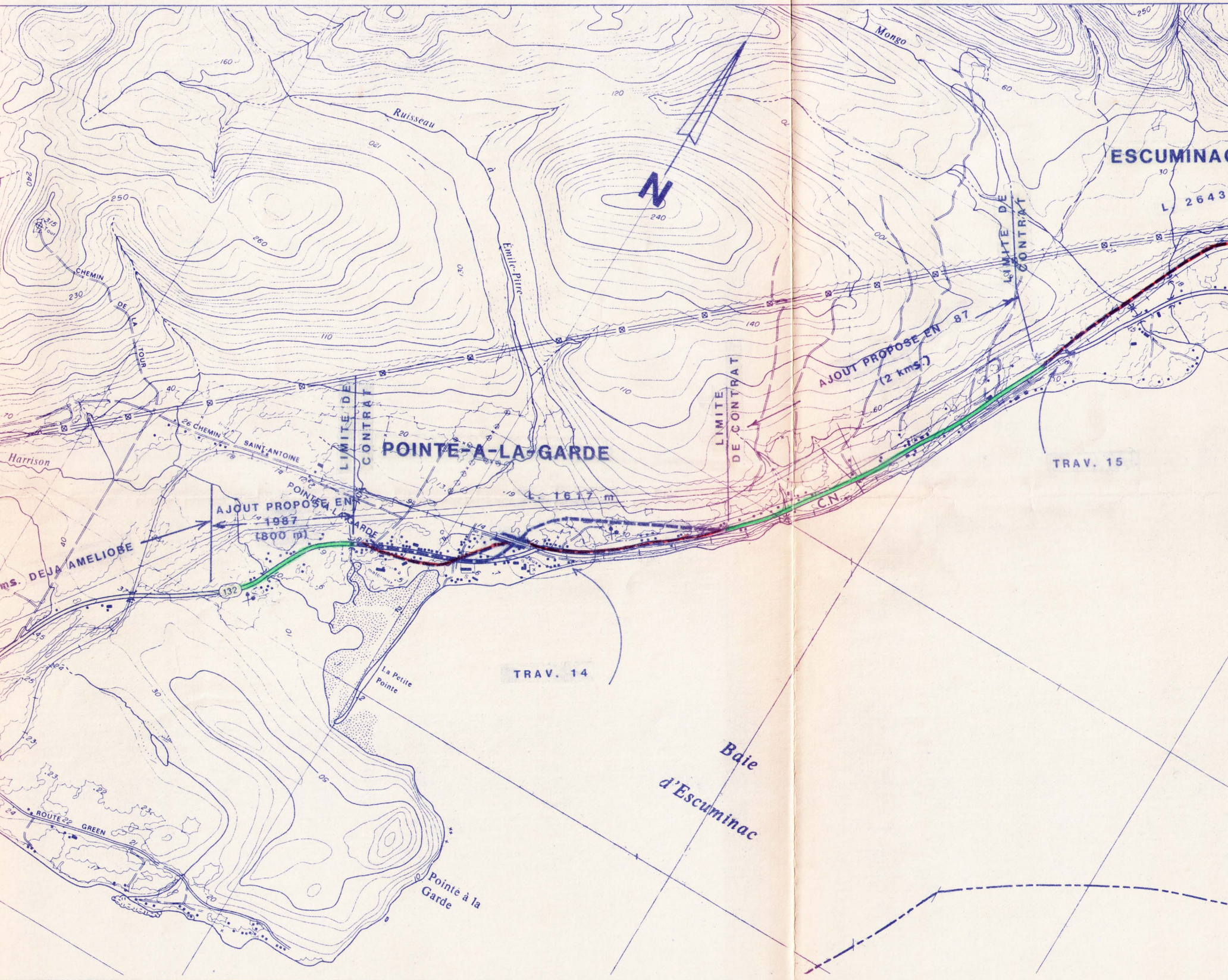
N
ESCUMINAC
L. 2643
POINTE-A-LA-GARDE
L. 1617 m
LIMITE DE CONTRAT
LIMITE DE CONTRAT
LIMITE DE CONTRAT
AJOUT PROPOSE EN 87
(2 kms.)
AJOUT PROPOSE EN 1987
(800 m)
ms. DEJA AMELIOBE
TRAV. 14
TRAV. 15
C.N.
132
Ruisseau
à
Émile-Pitre
Mongo
CHEMIN DE LA TOUR
CHEMIN SAINT-ANTOINE
POINTE-A-LA-GARDE
Harrison
ROUTE GREEN
La Petite Pointe
Pointe à la Garde
Baie d'Escuminac
Tour
315
250
260
240
230
160
120
110
140
100
70
60
40
30
20
10

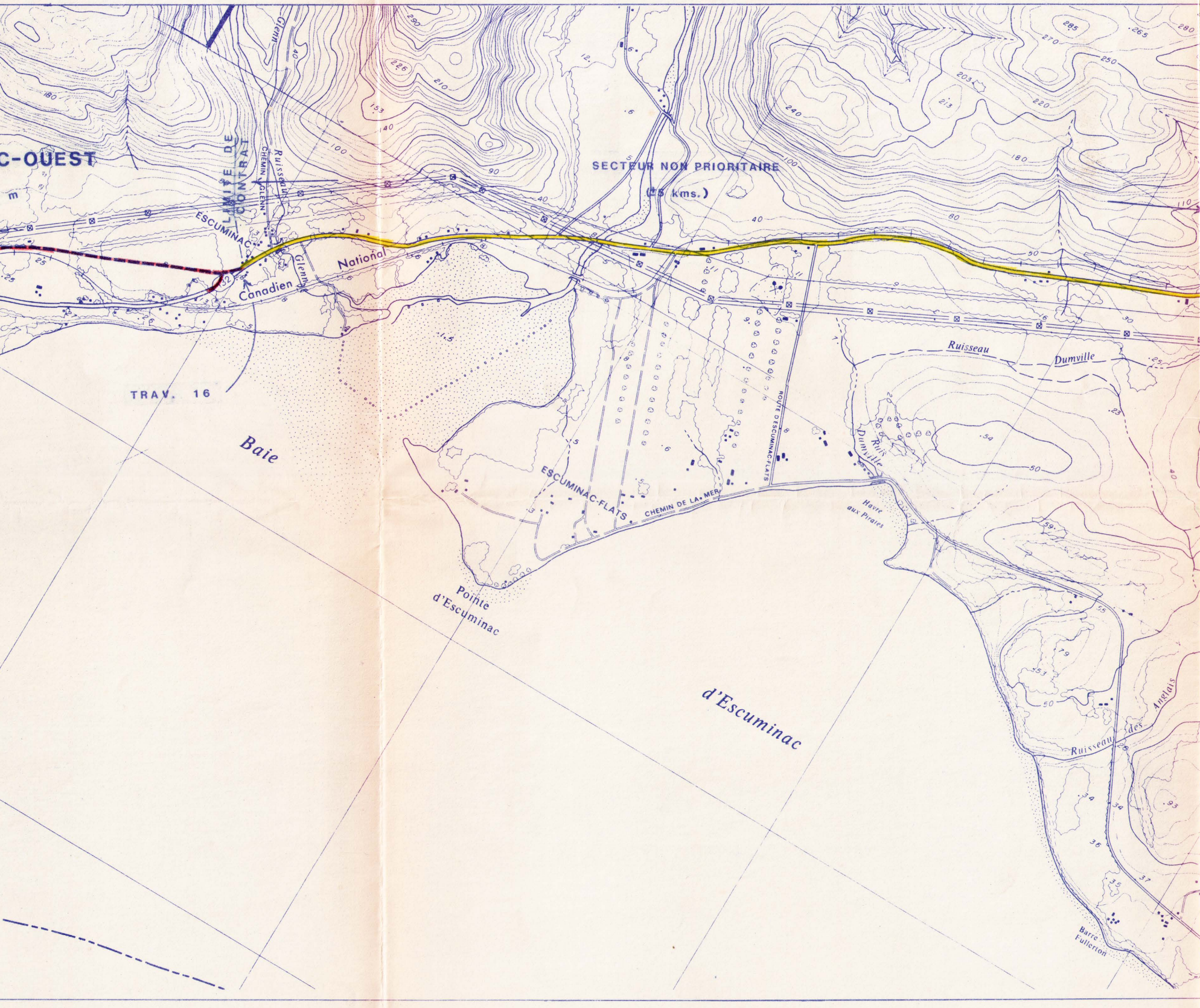
C-OUEST
LIMITE DE CONTRAT
CHEMIN GLENN
Ruisseau Glenn
ESCUMINAC
Canadien National
132
SECTEUR NON PRIORITAIRE
(25 kms.)
TRAV. 16
Baie d'Escuminac
Pointe d'Escuminac
ESCUMINAC-FLATS
CHEMIN DE LA MER
ROUTE D'ESCUMINAC-FLATS
Ruisseau Dumville
Ruis. Dumville
Havre aux Pirates
Ruisseau des Anglais
Barre Fullerton
290
226
210
153
140
100
90
40
12
6
5
240
203
213
220
250
270
285
265
280
180
80
50
110
180
25
9
11
16
30
23
54
59
55
79
53
34
36
35
37
93

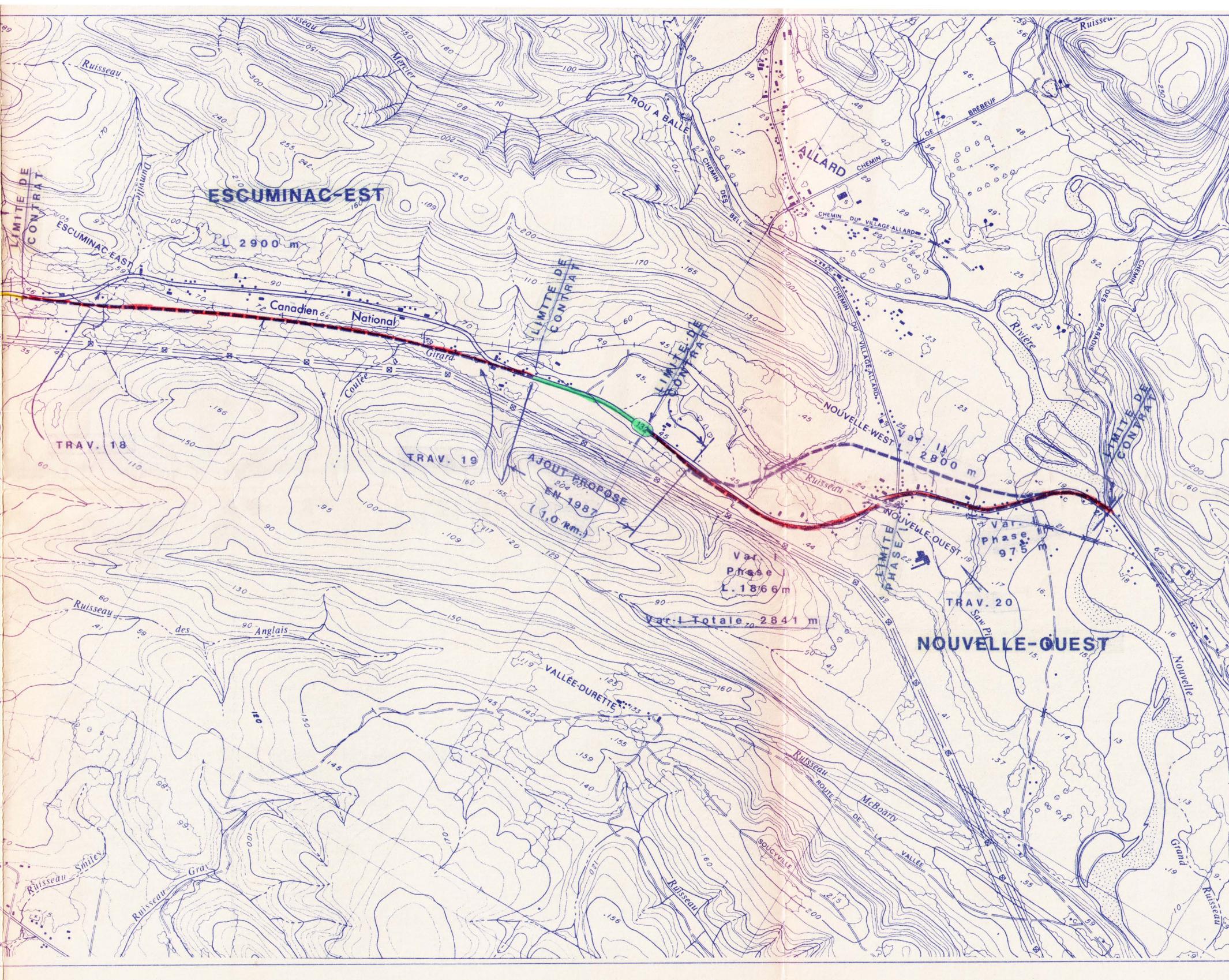
ESCUMINAC-EST
LIMITE DE CONTRAT
ESCUMINAC EAST
L 2900 m
Canadien National
Ruisseau
Mercier
Dumville
TROU A BALLE
Coulée à Girard
LIMITE DE CONTRAT
LIMITE DE CONTRAT
132
TRAV. 18
TRAV. 19
AJOUT PROPOSÉ EN 1987 (1,0 km.)
ALLARD
CHEMIN DES BELL
CHEMIN DE BRÉBEUF
CHEMIN DU VILLAGE ALLARD
CHEMIN DU VILLAGE-ALLARD
CHEMIN DES PARADIS
Rivière
NOUVELLE-WEST
Var. II L. 2900 m
Ruisseau
LIMITE DE CONTRAT
NOUVELLE-OUEST
LIMITE PHASE I
Var. II Phase 975 m
Var. I Phase L. 1866 m
Var-I Totale 2841 m
TRAV. 20
Saw Pit
NOUVELLE-OUEST
Nouvelle
Grand Ruisseau
Ruisseau des Anglais
VALLÉE-DURETTE
Ruisseau McBoarty
ROUTE DE LA VALLÉE
SOUCYVILLE
Ruisseau
Ruisseau Smiley
Ruisseau Gray

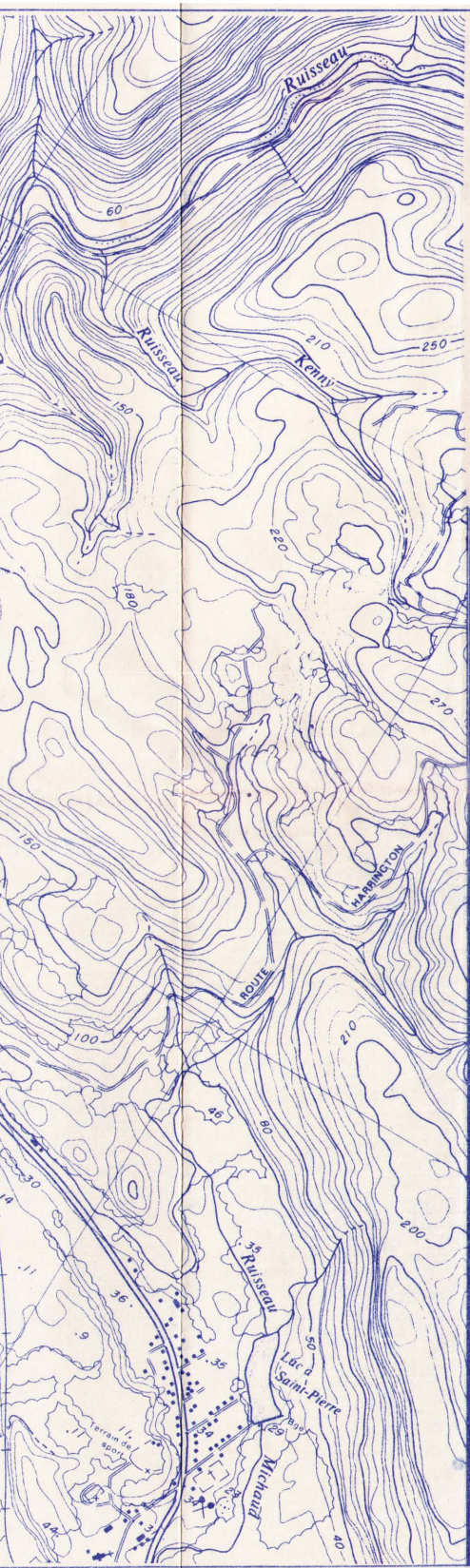
Ruisseau
60
Ruisseau
210
250
Kenny
150
220
180
270
150
HARRINGTON
ROUTE
100
210
46
80
30
14
200
35
Ruisseau
50
Lac à Saint-Pierre
36
9
35
Terrain de sport
29
Michaud
40
44
34
13

LEGENDE

🟥 TRACE PRIVILEGIÉ

🟨 ROUTE EXISTANTE

🟩 **Ajout en 1987**

SCEAU

PRÉPARÉ PAR **SUPERVISÉ PAR**

CANQ
TR
GE
PR
248

Gouvernement du Québec

Ministère des Transports

SERVICE DES TRACÉS & PROJETS
DE QUÉBEC
DIVISION – TRACÉS

PLANCHE I

ELIMINATION DE PASSAGES A NIVEAU

OAK-BAY - NOUVELLE-OUEST

ÉCHELLE 1/20000

0

IDENTIFICATION TECHNIQUE

IDENTIFICATION CLASSEMENT

TL84121001

REVISE EN MAI 1987