






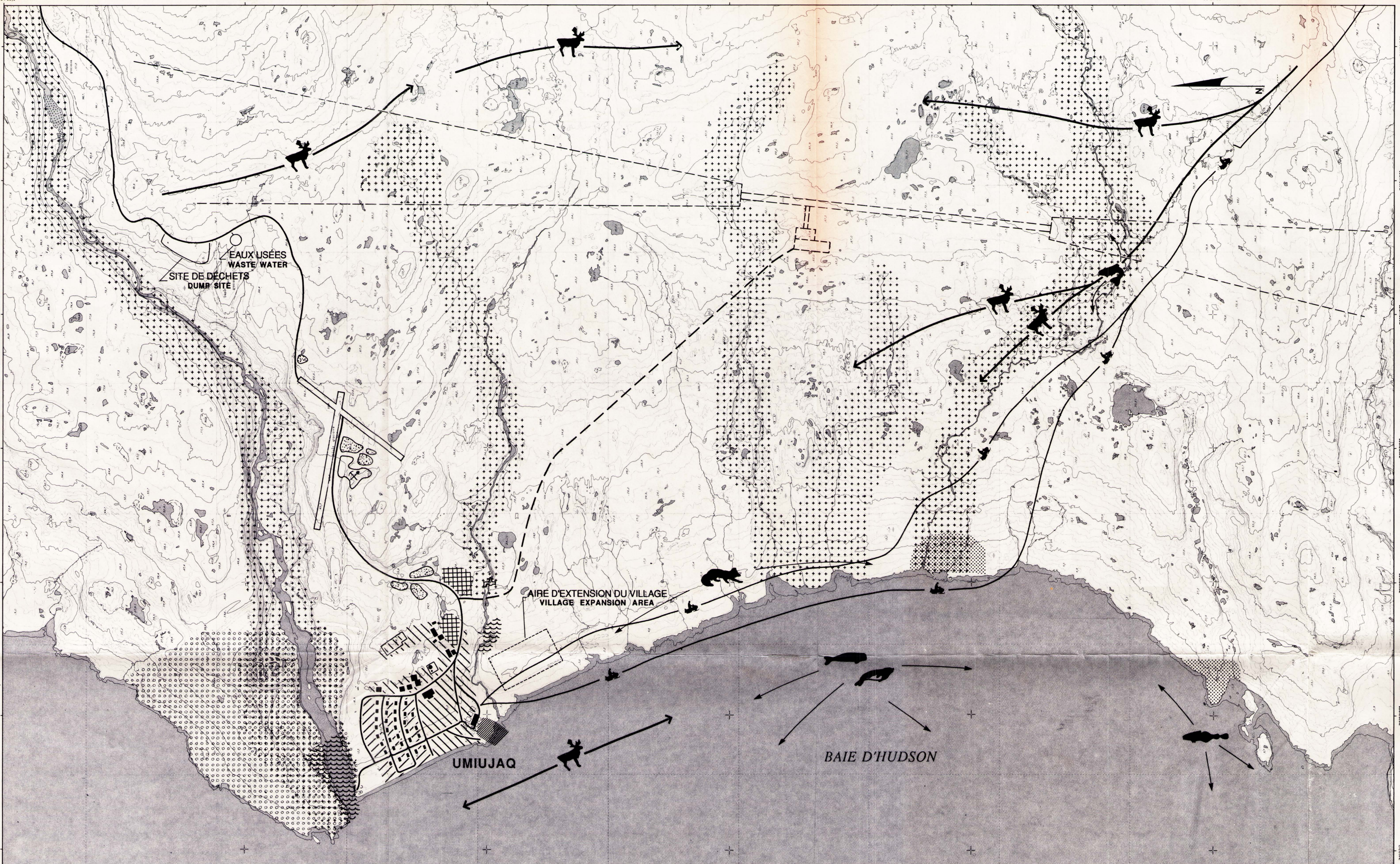


UTILISATION DU SOL ET DES RESSOURCES
LAND USE AND RESSOURCES

-  aire résidentielle
residential area
 -  aire de service
service area
 -  aire d'entreposage
community storage area
 -  aire de débarquement
docking area
 -  aire de baignade
swimming area
 -  aire de pique-nique
pic nic area
 -  carrière
quarry
 -  réserve de pierres concassées
crushed stone stockpile
 -  prise d'eau
water intake
 -  sentier de motoneige
ski-doo road
 -  zone de cueillette de petits fruits
berry picking area
 -  zone de chasse au lagopède
ptarmigan hunting area
 -  zone de chasse/trappage du renard arctique
arctic fox hunting/trapping area
 -  zone de chasse au béluga
beluga hunting area
 -  zone de chasse au phoque
seal hunting area
 -  zone de pêche à la morue de roche
cod fishing area
 -  zone de pêche à la truite
trout fishing area
 -  corridor local de migration du caribou
caribou local migration road
-
-  route existante
existing road
 -  pistes existantes
existing airstrips
 -  route d'accès projetée
future access road
 -  aéroport projeté et corridor d'approche
future airport and approach corridor

CANQ
TR
GE
CA
230
RES.



Source: Réduction de la carte de base
1 : 5 000 produite par le Ministère
de l'Énergie, des Mines et des
Ressources du Canada
34C10-050-5292

Échelle 1 : 10 000

0 100 200 300 400 500 m

Gouvernement du Québec
Ministère des Transports
Service de l'Environnement

Lavalin Environnement