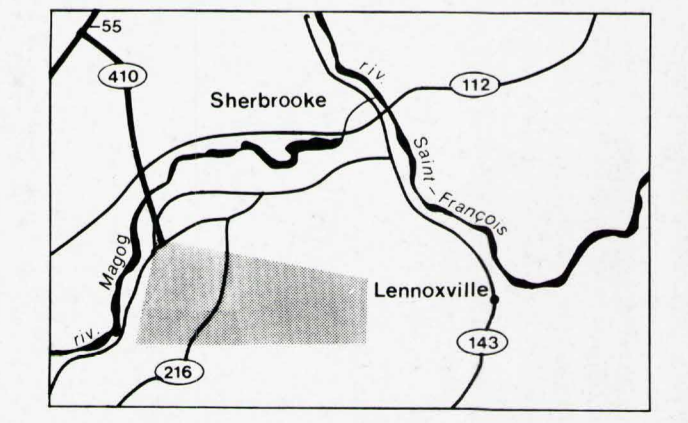
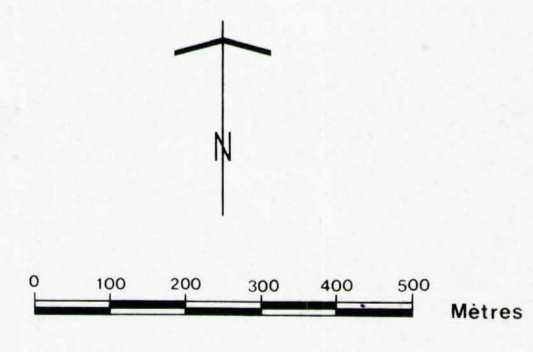
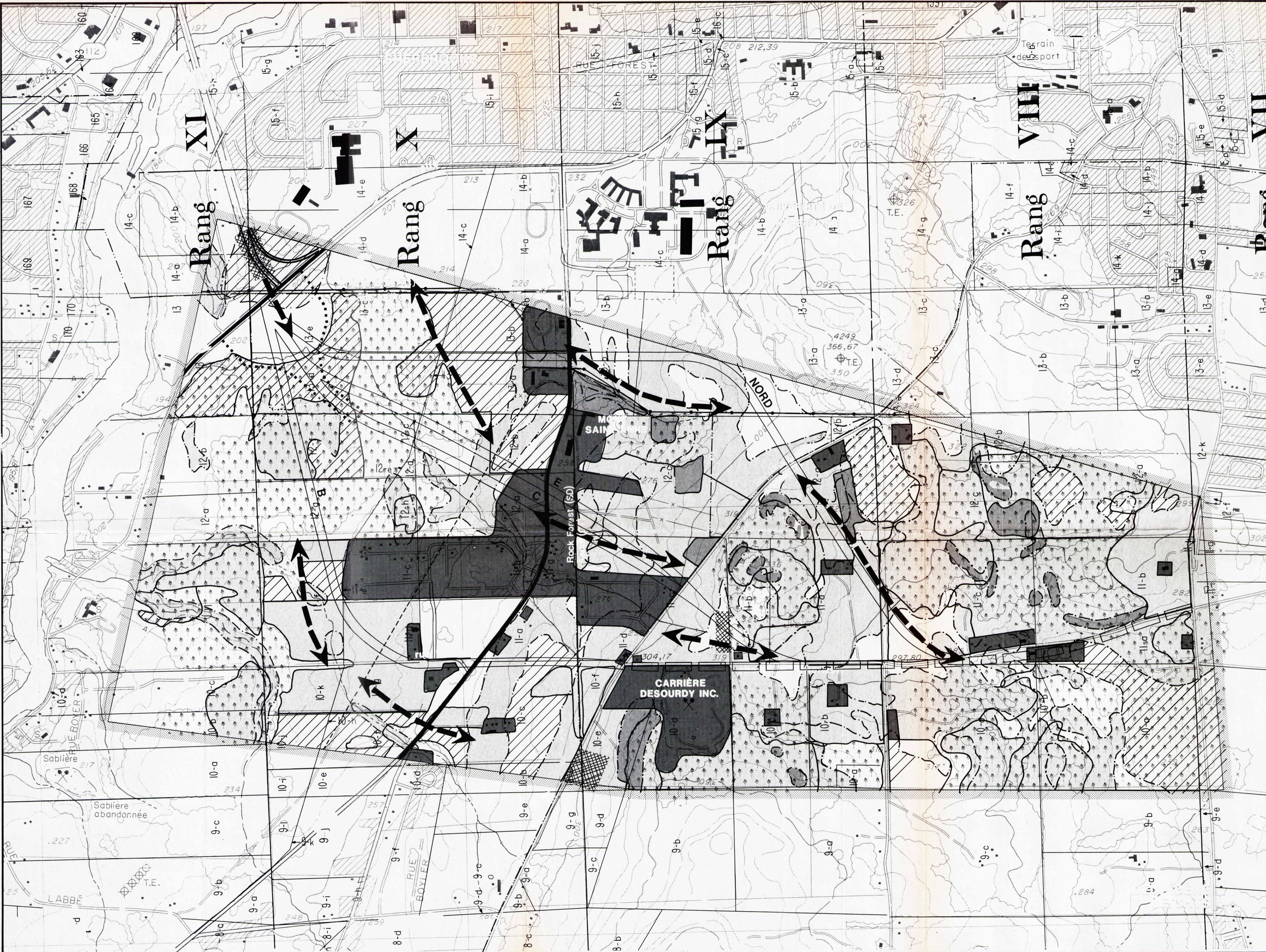


ÉTUDE D'IMPACT SUR L'ENVIRONNEMENT  
RACCORDEMENT A-410 / CHEMIN BEL-HORIZON ET  
RÉAMÉNAGEMENT DU CHEMIN BEL-HORIZON

HIÉRARCHISATION DES RÉSISTANCES

- INTENSITÉ DE RÉSISTANCE
- Très forte
  - Forte
  - Moyenne
  - Faible
- TYPE DE RÉSISTANCE
- Humaine
  - Physique
  - Biologique (faible)
- COMPATIBILITÉ
- Point d'observation régional
  - Ligne de force du paysage
- Limite municipale
- ..... Limite de la propriété du Ministère des Transports (autoroute 410)
- Limite de la zone d'étude
- Tracé étudié
- Autoroute
- Route principale
- Ligne électrique
- Aqueduc



Source: Cartes de base Hydro-Québec 1:20 000, produites par Gendron et Lefebvre et Associés, (1980)

**Gouvernement du Québec**  
**Ministère des Transports**  
Service de l'Environnement

**ANDRÉ MARSAN & ASSOCIÉS INC.**  
Experts, conseils, écologie et sciences de l'environnement (Groupe L'Orion)

Janvier 1985, révisé novembre 1986