

# ÉTUDE D'IMPACT SUR L'ENVIRONNEMENT AÉROPORT NORDIQUE INUKJUAQ






## Analyse visuelle

### Unités de paysage




- A** rive de la Baie d'Hudson
- B** rivière Innuksuak et ses rives
- C** région lacustre
- D** massif rocheux
- E** milieu bâti

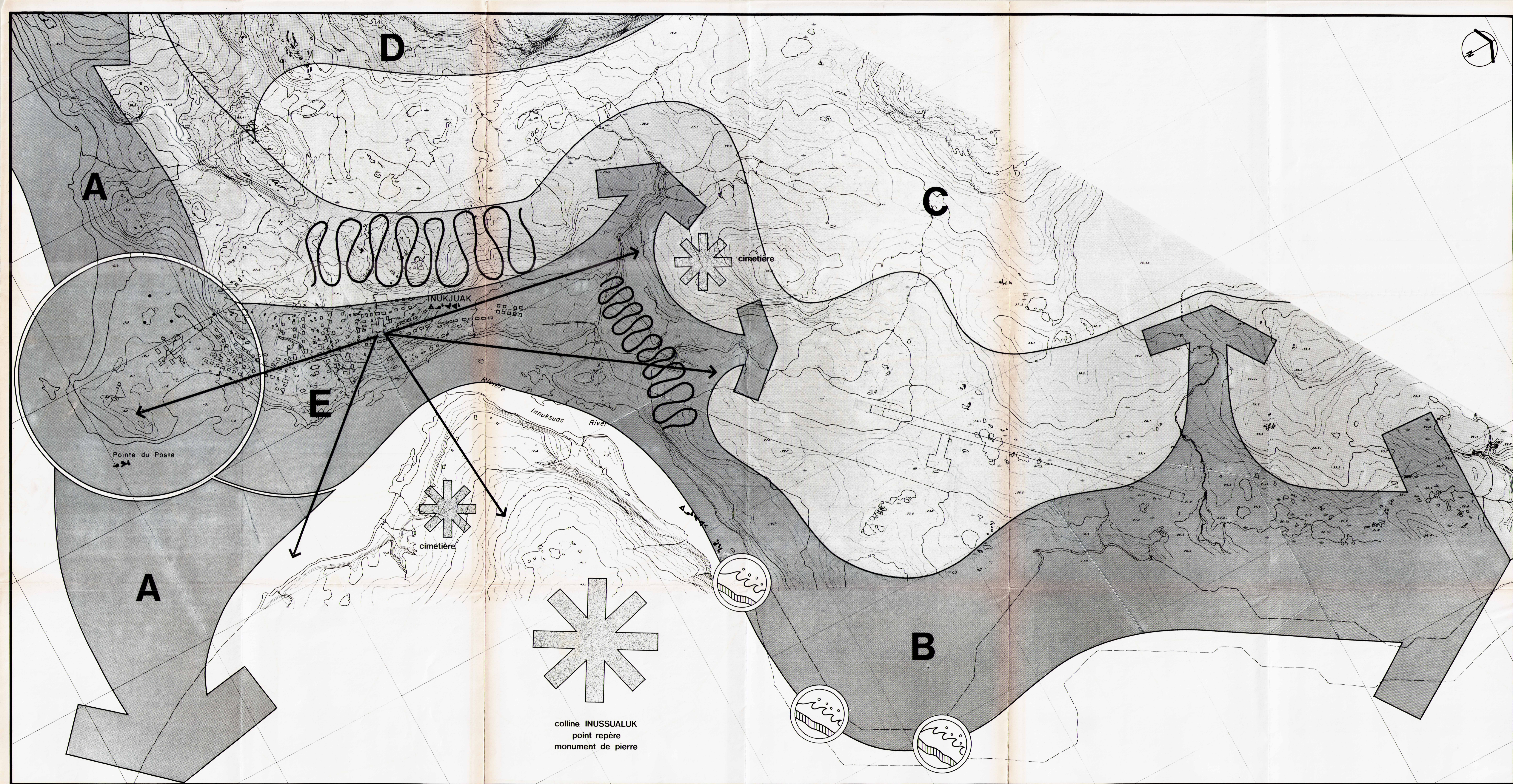
CANQ  
TR  
GF  
PA  
159

### Éléments distincts

-  corridor visuel
-  panorama
-  rapide
-  élément particulier
-  relief dominant

### Résistances

-  forte
-  moyenne
-  faible



D

A

C

E

A

B

cimetière

cimetière

colline INUSSUALUK  
point repère  
monument de pierre

Pointe du Poste

Rivière Innuksuak

INUKJUAQ

rapide

rapide

rapide