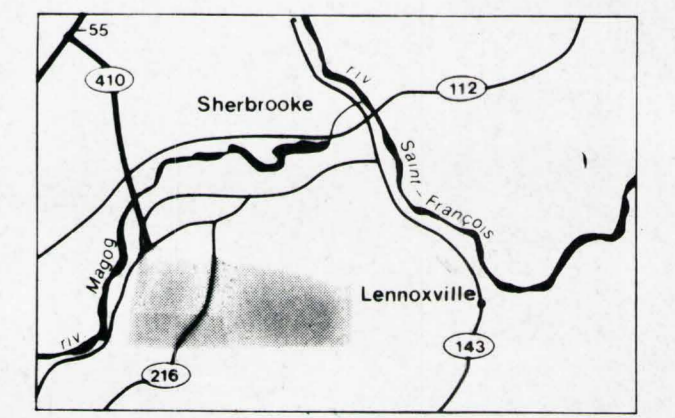
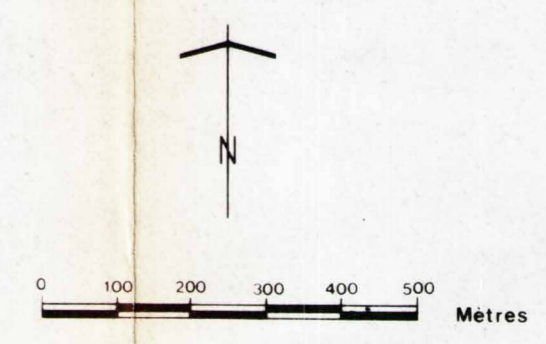
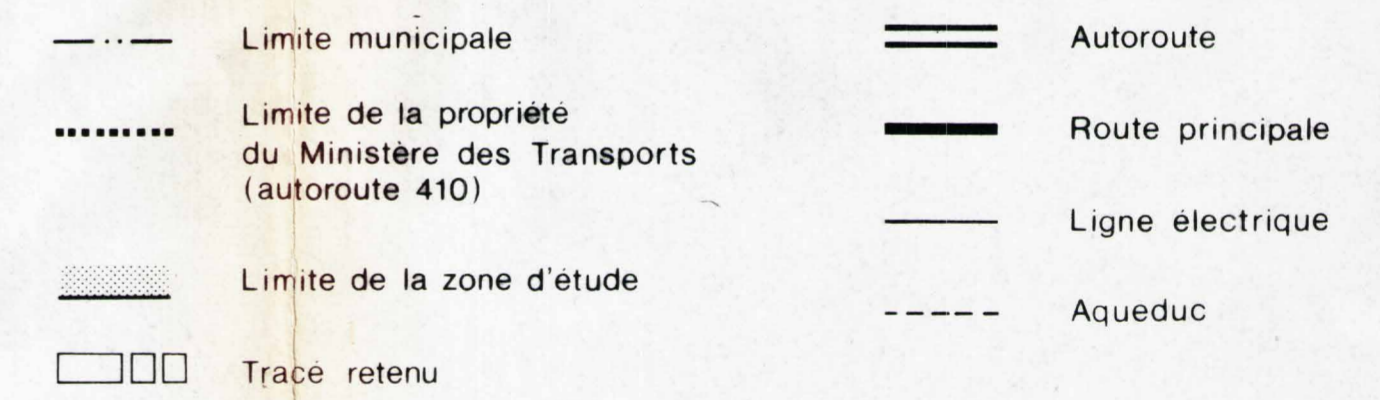

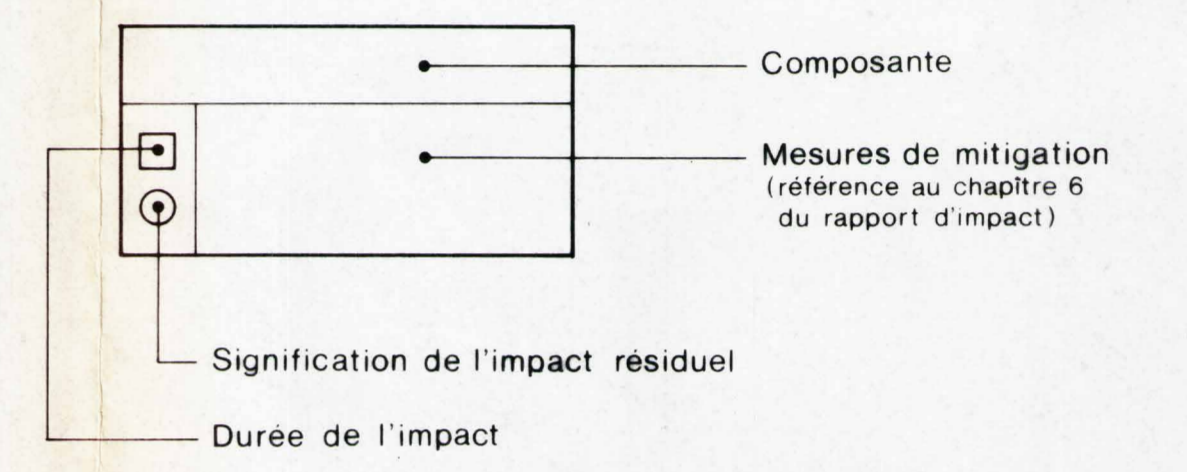


ÉTUDE D'IMPACT SUR L'ENVIRONNEMENT

RACCORDEMENT A-410 / CHEMIN BEL-HORIZON ET RÉAMÉNAGEMENT DU CHEMIN BEL-HORIZON

IMPACTS DU TRACÉ RETENU ET MESURES DE MITIGATION



Source: Cartes de base Hydro-Québec 1:20 000, produites par Gendron et Lefebvre et Associés, (1980)

Gouvernement du Québec
Ministère des Transports
Service de l'Environnement

André Marsan & Associés

Juillet 1986, révisé Juillet 1987

AMIRA
CAUQ
TR
GE
PR
101
1987
Nov.

