





ÉTUDE D'IMPACT SUR L'ENVIRONNEMENT
RACCORDEMENT A-410 / CHEMIN BEL-HORIZON ET
RÉAMÉNAGEMENT DU CHEMIN BEL-HORIZON

ÉTUDE DE POTENTIAL ARCHÉOLOGIQUE

PÉRIODE PRÉHISTORIQUE




Probabilité de découvrir des vestiges d'occupation humaine:

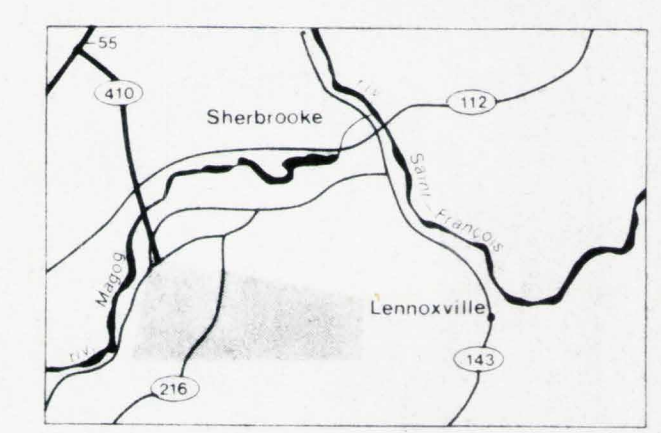
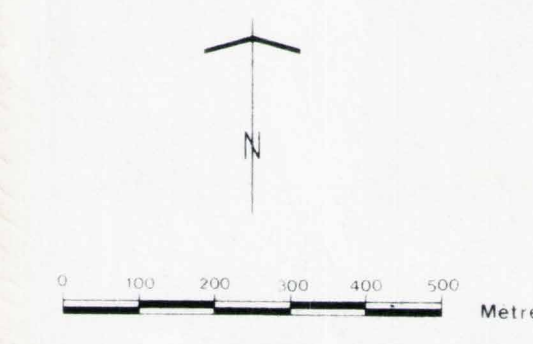
-  Élevée
-  Intermédiaire
-  Faible
-  Zone perturbée

➔ Axe majeur de circulation


◊ Axe mineur de circulation

PÉRIODE HISTORIQUE

-  Ensembles domestiques agricoles du 19e et du début du 20e siècle encore utilisés
-  Vestiges archéologiques d'ensembles domestiques agricoles
-  Potentiel archéologique



Source: Cartes de base Hydro-Québec 1:20 000, produites par Gendron et Lefebvre et Associés, (1980)

 **Gouvernement du Québec**
Ministère des Transports
Service de l'Environnement

André Marsan & Associés

Juillet 1986, revise Juillet 1987

CANTIER
CARRIÈRE
TR
GE
PR
101
1987
Nov.