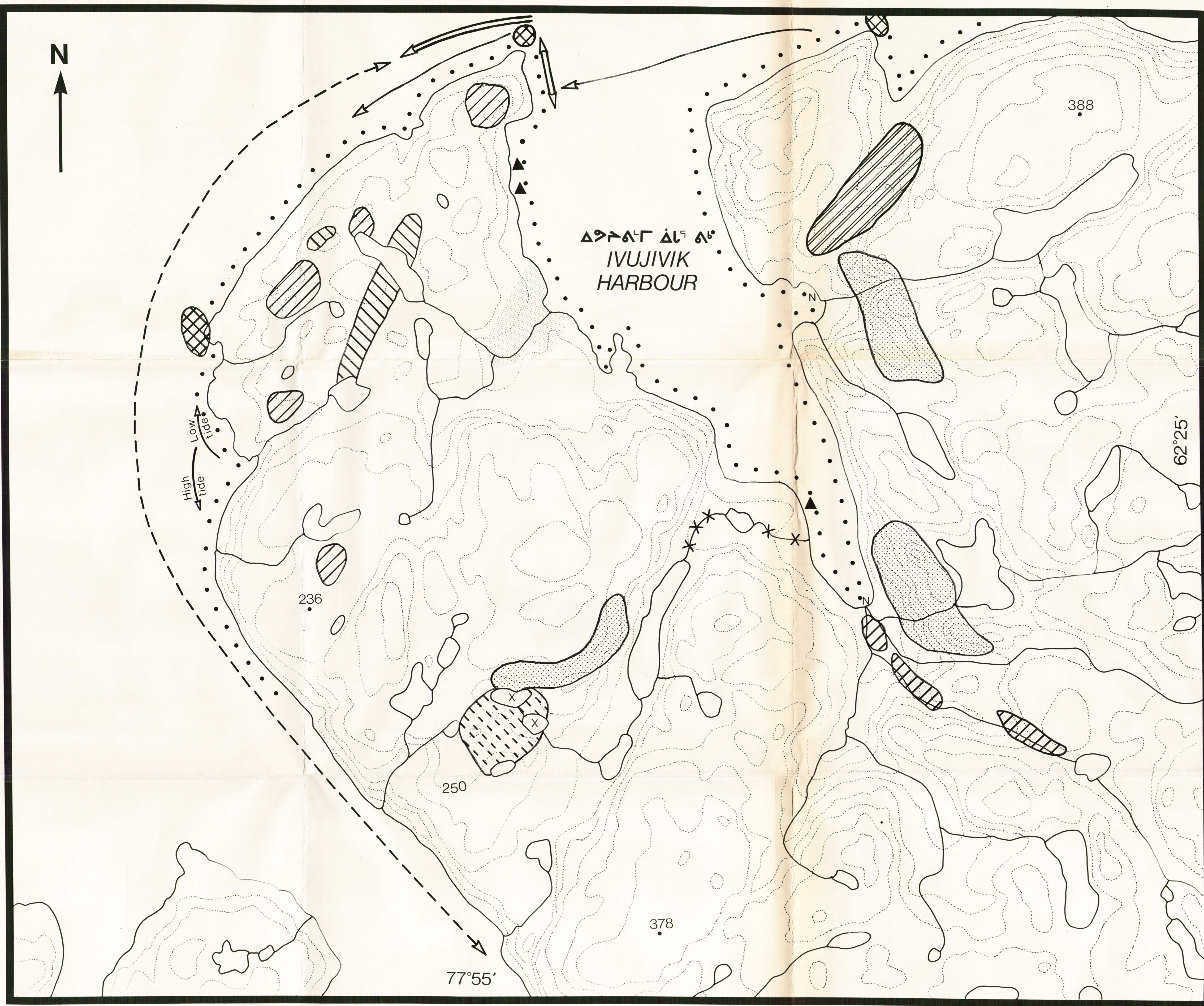


CAND  
TR  
GE  
EP  
548



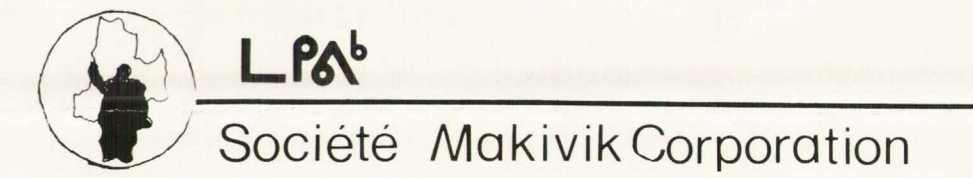
7  
ECOLOGY      ÉCOLOGIE

- > SEAL-DISTRIBUTION
- ==> WALRUS-Movement
- ==> WHALE-Movement in June
- ARCTIC CHAR
- N NETS
- ▨ PTARMIGAN-May
- ▨ PTARMIGAN-Winter
- ▨ GEESE - Resting areas
- ▨ GEESE - Occasional resting areas
- ▨ BLUEBERRIES
- X X X SMALL CHAR
- ▲ MUSSELS
- ▨ OPEN WATER AREAS - Winter


- > ᑭᑦᑭᑦᑭᑦ
- ==> ᑭᑭᑭᑭ-ᑭᑭᑭᑭ
- ==> ᑭᑭᑭᑭ ᑭᑭᑭᑭ ᑭᑭᑭᑭ
- ᑭᑭᑭᑭ
- N ᑭᑭᑭᑭ
- ▨ ᑭᑭᑭᑭ-ᑭᑭᑭᑭ
- ▨ ᑭᑭᑭᑭ-ᑭᑭᑭᑭ
- ▨ ᑭᑭᑭᑭ - ᑭᑭᑭᑭᑭᑭᑭ
- ▨ ᑭᑭᑭᑭ ᑭᑭᑭᑭᑭᑭᑭ
- ▨ ᑭᑭᑭᑭ ᑭᑭᑭᑭᑭᑭᑭ
- X X X ᑭᑭᑭᑭ
- ▲ ᑭᑭᑭᑭ
- ▨ ᑭᑭᑭᑭᑭᑭᑭᑭᑭᑭᑭᑭ

- > Mouvement du PHOQUE
- ==> Mouvement du MORSE
- ==> Mouvement du BÉLUGA en juin
- OMBLE CHEVALIER
- N FILETS
- ▨ LAGOPÈDES en mai
- ▨ LAGOPÈDES en hiver
- ▨ Aires de repos de l'OIE ET LA BERNACHE
- ▨ Aires de repos occasionnel de l'OIE ET DE LA BERNACHE
- ▨ BLEUETS
- X X X PETITS OMBLES
- ▲ MOULES
- ▨ AIRES LIBRES DE GLACE (en hiver)

DATE / ᑭᑭᑭᑭ	March 1984
DESIGNED BY / ᑭᑭᑭᑭ ᑭᑭᑭᑭ / CONÇU PAR	Sylvie Côté
DRAWN BY / ᑭᑭᑭᑭ ᑭᑭᑭᑭ / DESSINÉ PAR	Andrée Desrochers
CHECKED BY / ᑭᑭᑭᑭ ᑭᑭᑭᑭ / VÉRIFIÉ PAR	B.K.



SCALE  
ᑭᑭᑭᑭ ᑭᑭᑭᑭ ᑭᑭᑭᑭ ᑭᑭᑭᑭ ᑭᑭᑭᑭ  
ÉCHELLE



MILES  
ᑭᑭᑭᑭ  
MILLES

Northern Airport Impact Assessment  
Ivujivik Study Site

ᑭᑭᑭᑭ ᑭᑭᑭᑭ ᑭᑭᑭᑭ ᑭᑭᑭᑭ ᑭᑭᑭᑭ  
ᑭᑭᑭᑭ ᑭᑭᑭᑭ ᑭᑭᑭᑭ ᑭᑭᑭᑭ ᑭᑭᑭᑭ  
ᑭᑭᑭᑭ ᑭᑭᑭᑭ ᑭᑭᑭᑭ ᑭᑭᑭᑭ ᑭᑭᑭᑭ

Étude d'Impacts des Aéroports Nordiques  
Région à l'Étude (Ivujivik)