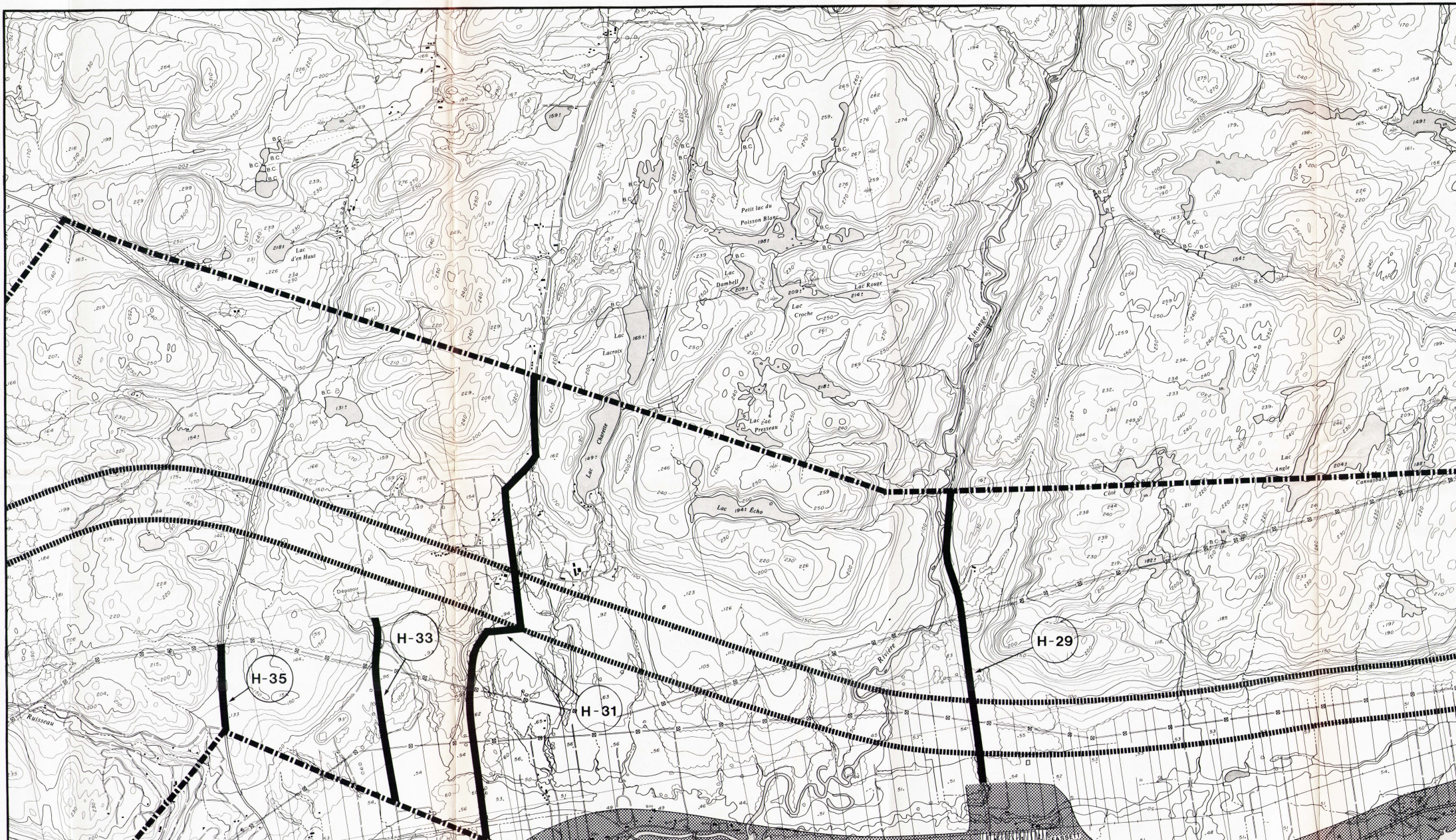

H-35
H-33
H-31
H-29
H-8
MONTEBELLO
FASSETT
Rivière des Outaouais
Ruisseau
Papineau
Terrain de golf
Dépotoir
Lac d'en Haut
Lac Lacroix
Lac Charette
Lac Dambell
Lac Croche
Lac Rouge
Lac Presseau
Petit lac du Poisson Blanc
Lac Écho
Lac Angle
Kinonge
Rivière
Côte
Canvasback

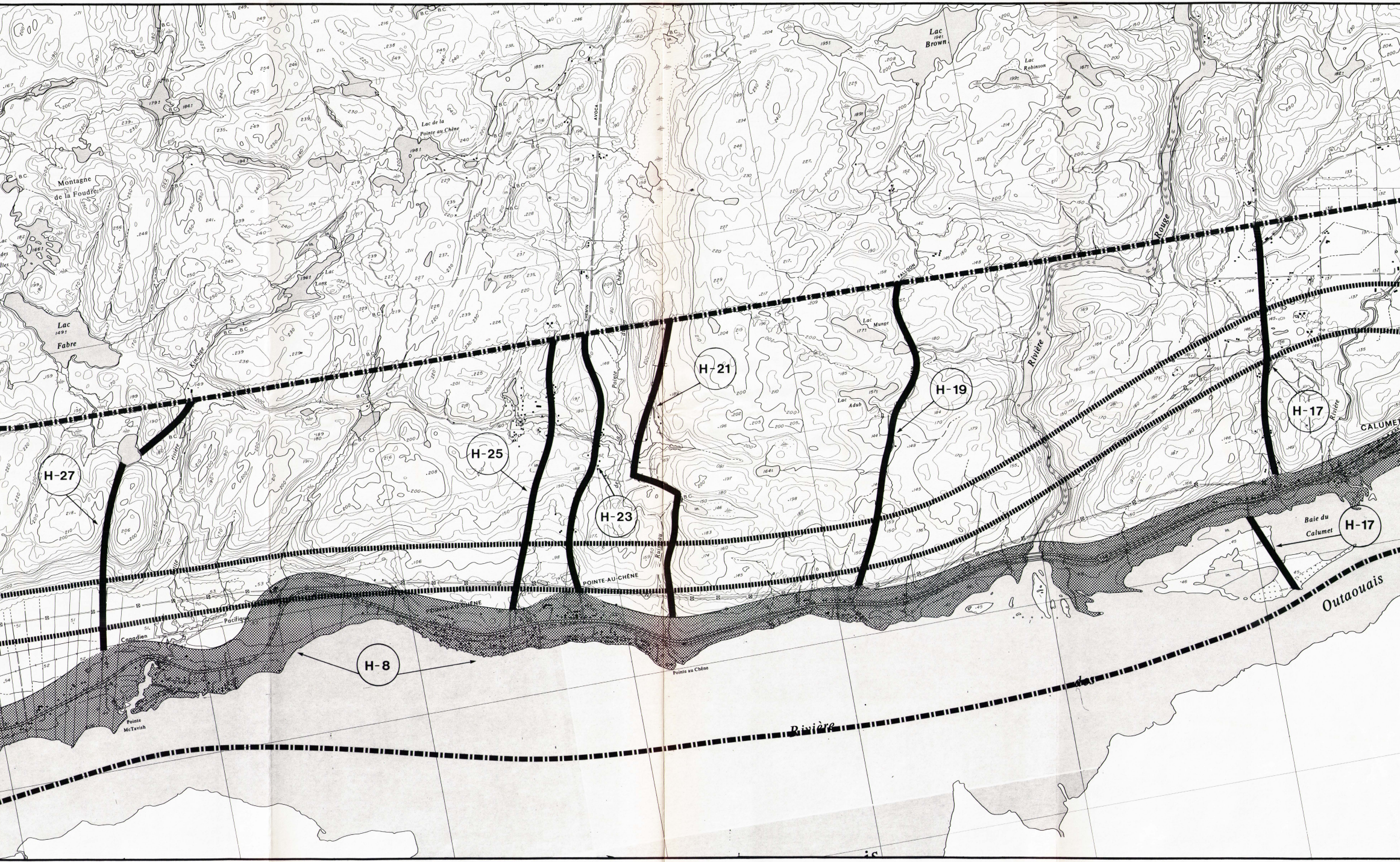
H-27
H-25
H-23
H-21
H-19
H-17
H-17
H-8
Montagne de la Foudre
Lac Fabre
Lac Long
Lac de la Pointe au Chêne
Lac Brown
Lac Robinson
Lac Munge
Lac Adub
Rivière Rouge
Pointe du Chêne
Avoca
Chemin
Falloon
Pointe-au-Chêne
Pointe au Chêne
Canadien Pacifique
Pointe McTavish
Baie du Calumet
Calumet
Rivière des Outaouais

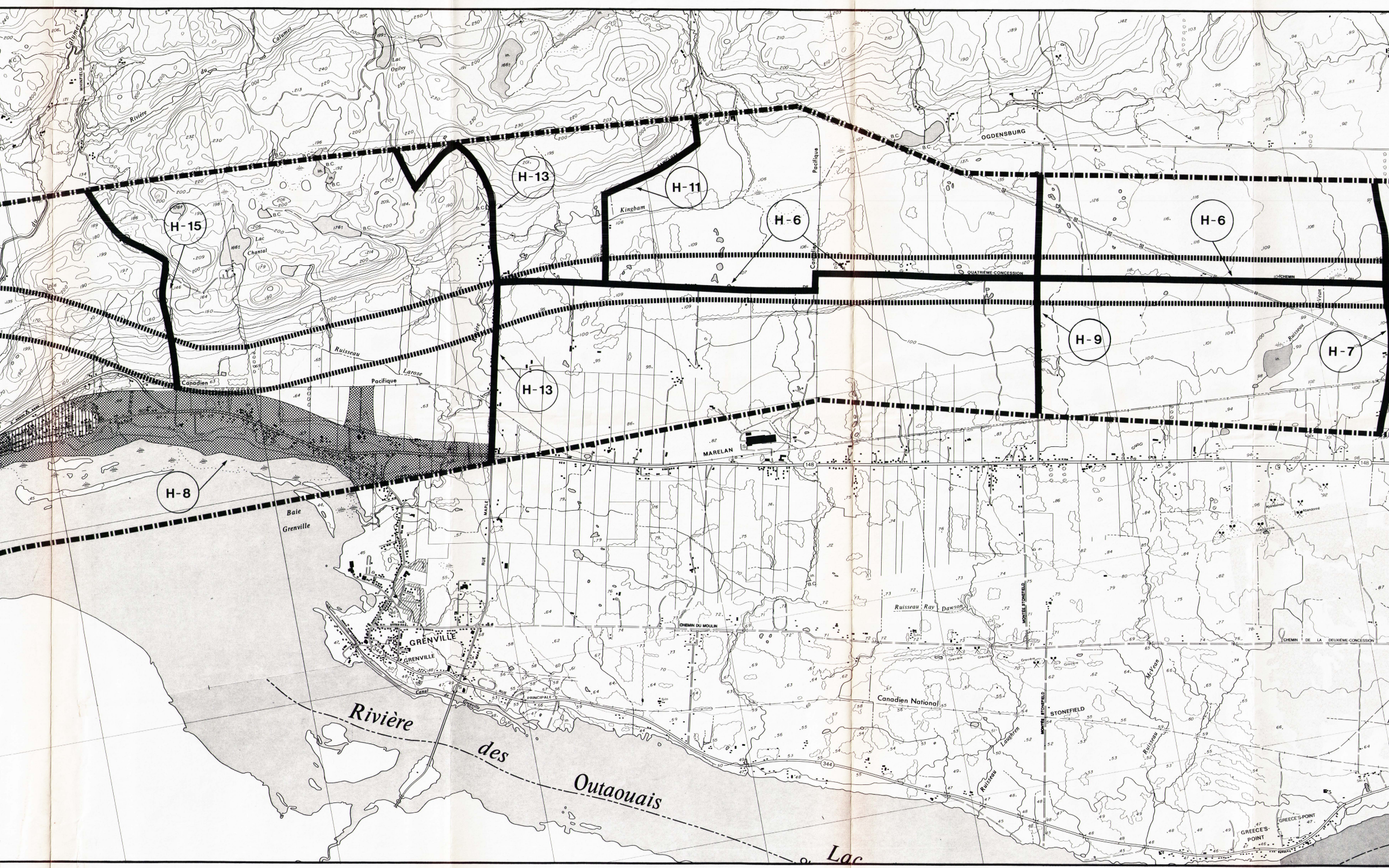
H-15
H-13
H-11
H-6
H-6
H-9
H-7
H-13
H-8
Rivière du Calumet
WHINFIELD
Lac Ogilvy
Lac Chantal
Kingbam
OGDENSBURG
Canadien Pacifique
QUATRIÈME CONCESSION
CHEMIN
Ruisseau Larose
Ruisseau McVean
MARELAN
148
Baie Grenville
GRENVILLE
RUE MAPLE
CHEMIN DU MOULIN
Ruisseau Ray Dawson
MONTÉE STONEFIELD
CHEMIN DE LA DEUXIÈME CONCESSION
Canadien National
STONEFIELD
Canal de Grenville
RUE PRINCIPALE
344
Ruisseau Laughren
Ruisseau McVean
GREECE'S POINT
Rivière des Outaouais
Lac

555442
CANQ
TR
GE
EN
703

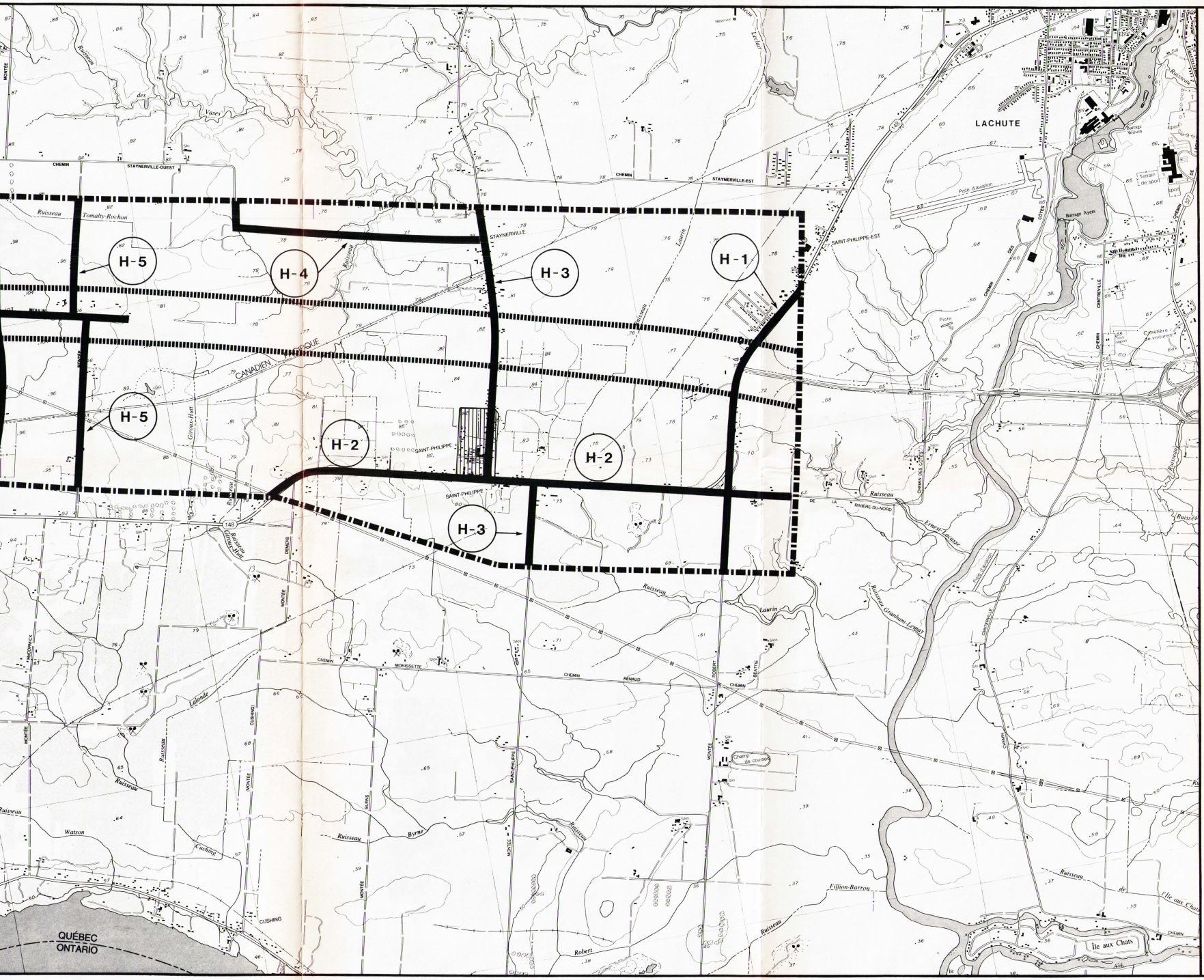
H-1
H-2
H-2
H-3
H-3
H-3
H-4
H-5
H-5
LACHUTE
STAYNERVILLE
SAINT-PHILIPPE
SAINT-PHILIPPE-EST
CHEMIN STAYNERVILLE-OUEST
CHEMIN STAYNERVILLE-EST
CANADIEN PACIFIQUE
Ruisseau Tomalty-Rochon
Ruisseau des Vases
Ruisseau Laurin
Ruisseau Grantham-Lemay
Rivière du Nord
Piste d'aviation
Barrage Ayers
Île aux Chats
Fillion-Barron
Watson
Cushing
Lalonde
Byrne
Robert
QUÉBEC
ONTARIO

LIAISON ROUTIÈRE LACHUTE - MASSON

TRONÇON LACHUTE - MONTEBELLO

ÉTUDE DE POTENTIEL ARCHÉOLOGIQUE
PÉRIODE HISTORIQUE

LÉGENDE:

ZONES À POTENTIEL ARCHÉOLOGIQUE:

H-23	NUMÉRO DE ZONE
▥	AGGLOMÉRATION VILLAGEOISE AU XIXe SIÈCLE
	AXES DE PEUPLEMENT ET D'HABITATION AU XIXe SIÈCLE:
▩	ASSOCIÉS AU RÉSEAU HYDROGRAPHIQUE
▬	ASSOCIÉS AU CADASTRE
▬ ▪ ▬	LIMITE DE L'AIRE D'ÉTUDE
▮▮▮▮	LIMITE DU TRACÉ

N

0 1 2 Kilomètres

Gouvernement du Québec
Ministère des Transports
Service de l'Environnement

ethnoscop