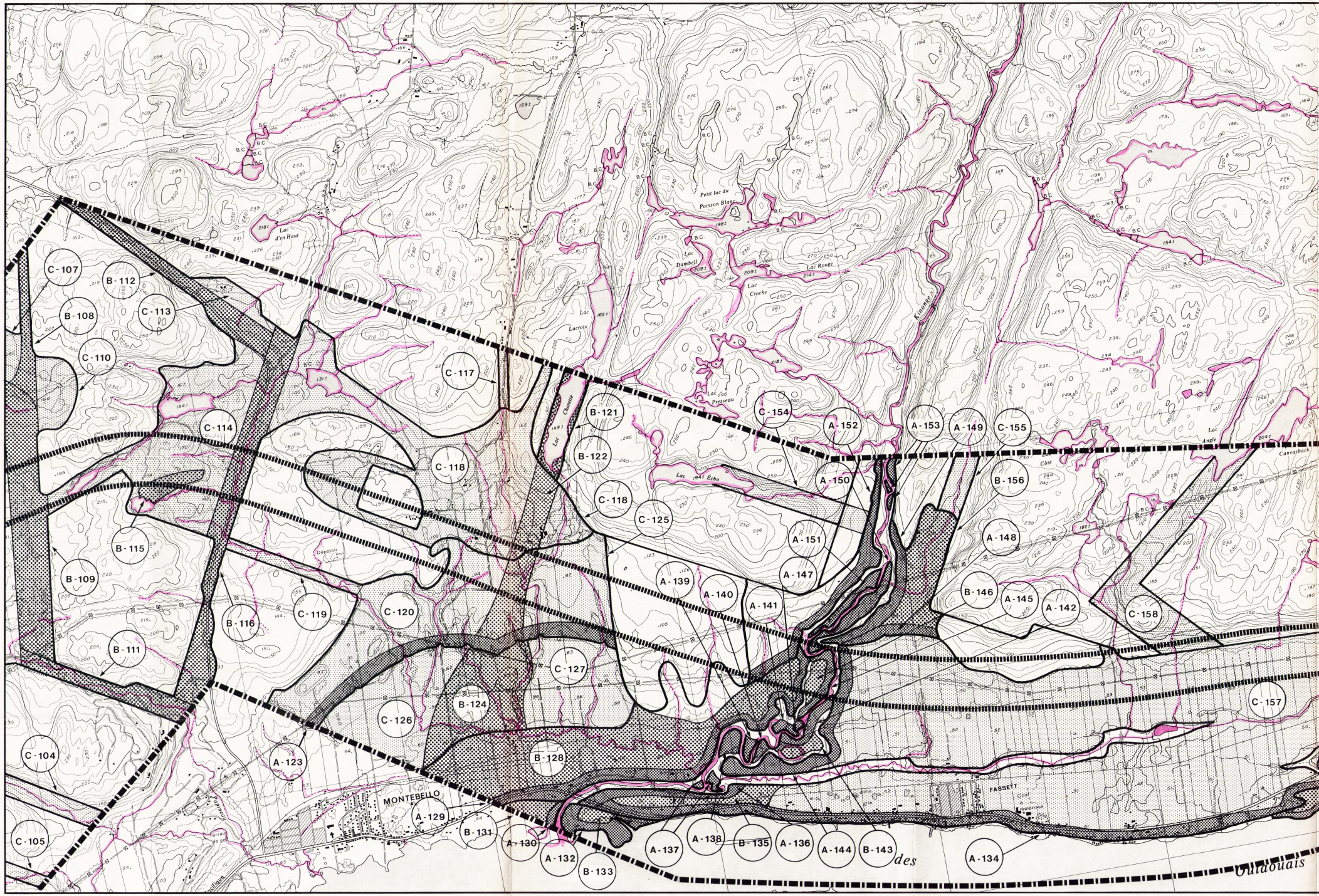
C-107
B-112
C-113
B-108
C-110
C-114
B-115
B-109
B-116
B-111
C-104
C-105
Lac d'en Haut
C-117
C-118
Lac Lacroix
Lac Charette
B-121
B-122
C-118
C-125
C-119
C-120
Dépotoir
C-127
B-124
C-126
A-123
B-128
MONTEBELLO
Papineau
A-129
B-131
A-130
A-132
B-133
A-137
A-138
B-135
A-136
A-144
B-143
A-134
des Outaouais
FASSETT
Petit lac du Poisson Blanc
Lac Dambell
Lac Croche
Lac Rouge
Lac Presseau
Lac Écho
Kinonge
C-154
A-152
A-153
A-149
C-155
A-150
B-156
A-151
A-147
A-139
A-140
A-141
A-148
B-146
A-145
A-142
C-158
C-157
Lac Angle
Canvasback
Côté
B.C.

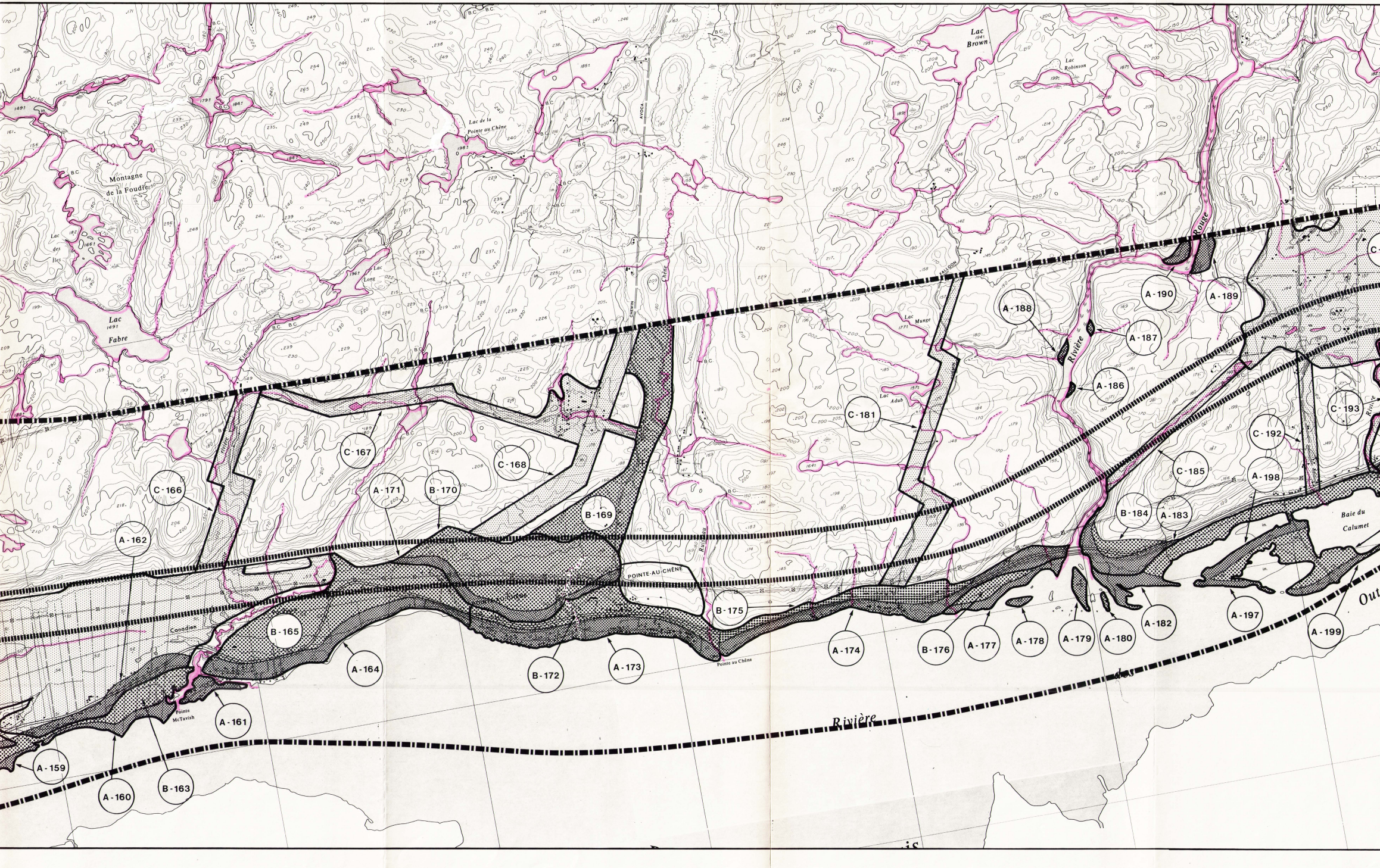
Lac Brown
194±
Lac Robinson
Lac de la Pointe au Chêne
Montagne de la Foudre
Lac des Îles
Lac Long
Lac Fabre
149±
Lac Munge
Lac Adub
AVOCA
CHEMIN
Chêne
Ruisseau
Rivière
Rouge
Baie du Calumet
POINTE-AU-CHÊNE
Pointe au Chêne
Pointe McTavish
Canadien
Rivière
des
Out
ais
A-159
A-160
A-161
A-162
B-163
A-164
B-165
C-166
C-167
C-168
B-169
B-170
A-171
B-172
A-173
A-174
B-175
B-176
A-177
A-178
A-179
A-180
C-181
A-182
A-183
B-184
C-185
A-186
A-187
A-188
A-189
A-190
C-192
C-193
A-197
A-198
A-199

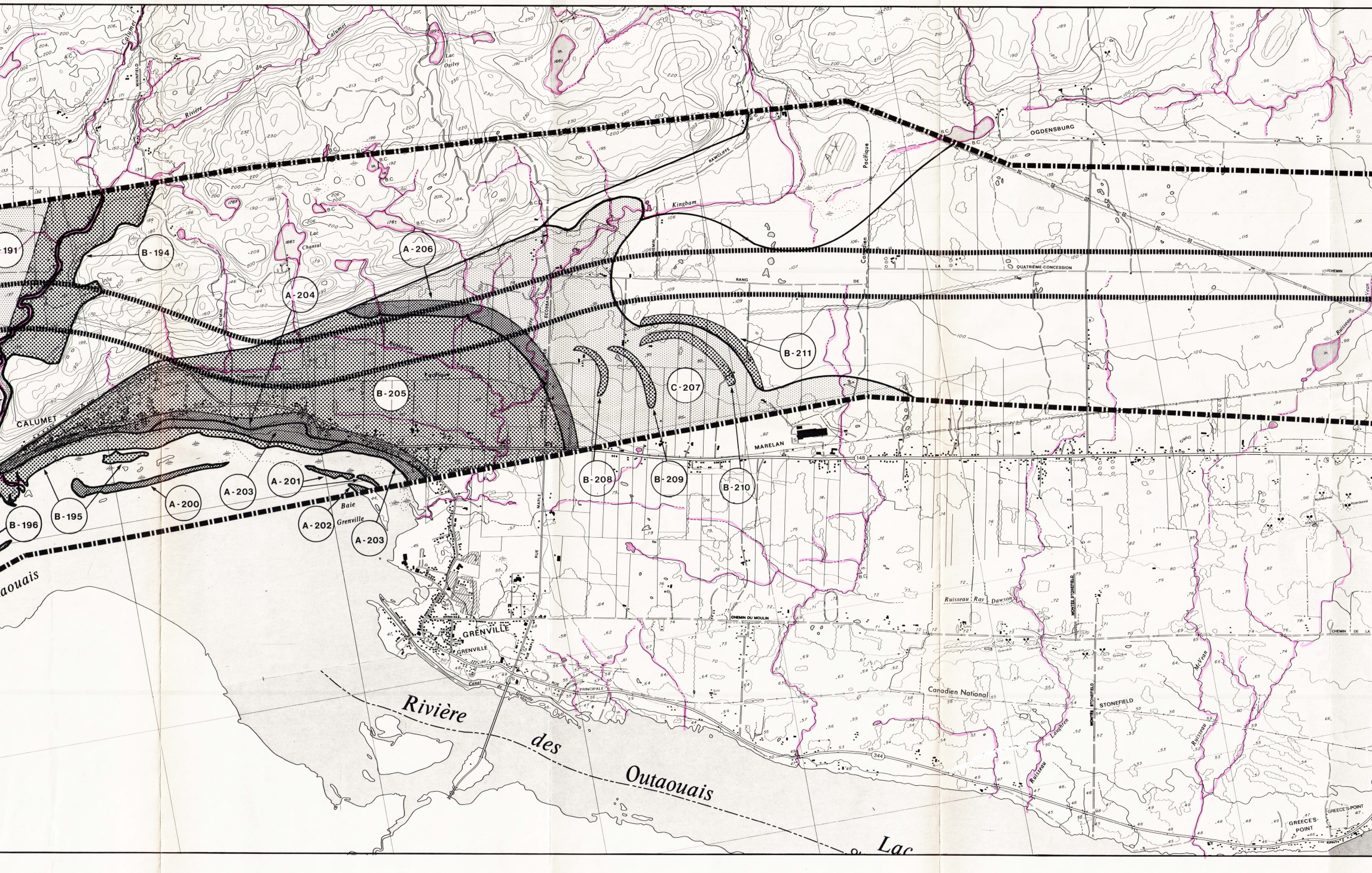

Rivière du Calumet
Lac Ogilvy
Lac Chantal
RAWCLIFFE
Kingham
OGDENSBURG
Pacifique
Canadien
QUATRIÈME CONCESSION
RANG DE
B.C.
A.C.
191
B-194
A-206
A-204
B-205
B-211
C-207
CALUMET
A-200
A-201
A-202
A-203
B-195
B-196
B-208
B-209
B-210
Baie Grenville
MARELAN
148
GRENVILLE
RUE PRINCIPALE
Canal de Grenville
CHEMIN DU MOULIN
Ruisseau Ray Dawson
MONTÉE STONEFIELD
STONEFIELD
Canadien National
Ruisseau Laughren
Ruisseau McVean
344
GREECE'S POINT
Rivière des Outaouais
Lac
Outaouais

CANQ
TR
GE
EN
703

555442

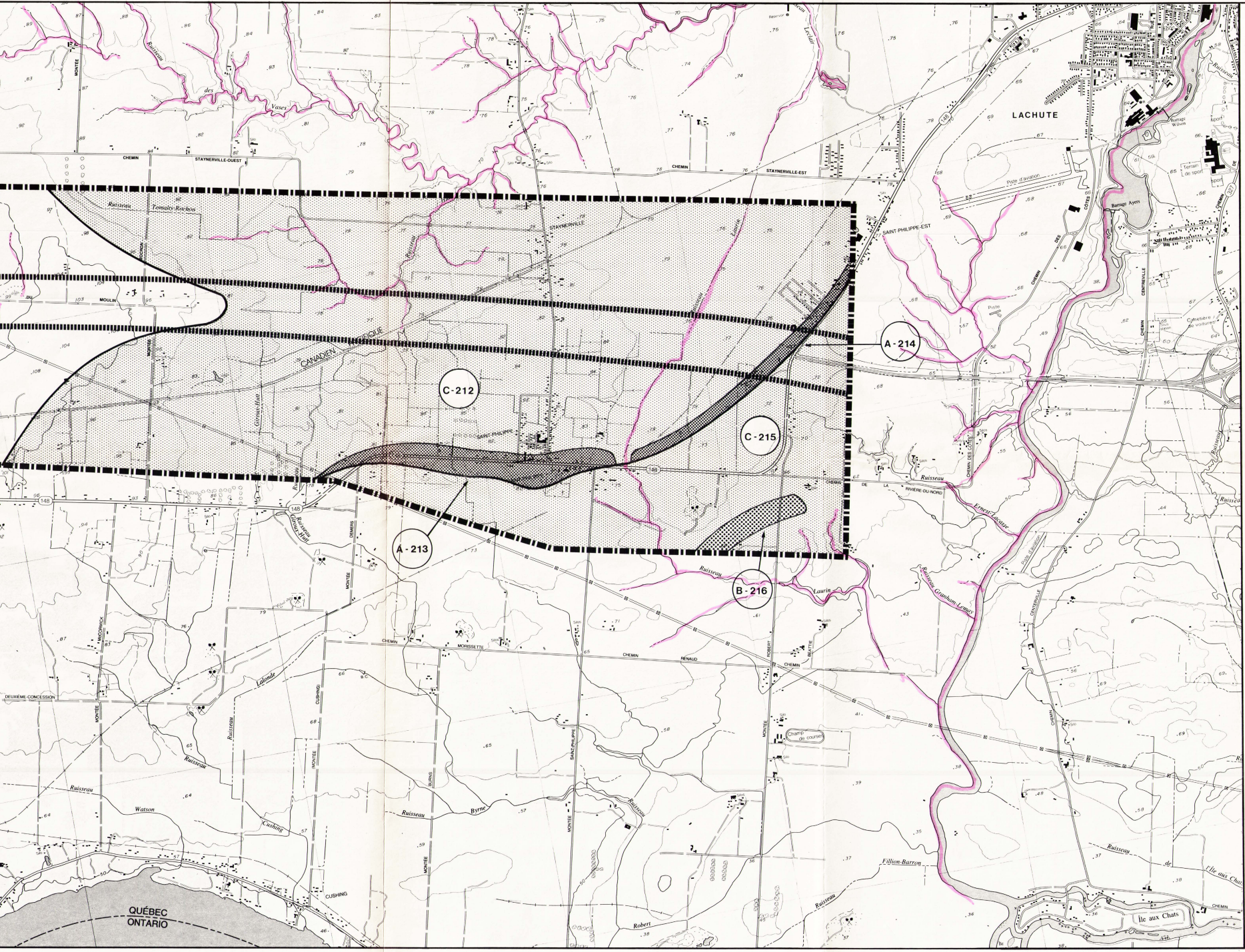
LACHUTE
SAINT-PHILIPPE-EST
SAINT-PHILIPPE
STAYNERVILLE
CHEMIN STAYNERVILLE-OUEST
CHEMIN STAYNERVILLE-EST
Ruisseau des Vases
Ruisseau Tomalty-Rochon
CANADIEN PACIFIQUE
Piste d'aviation
Barrage Ayers
Terrain de sport
CHEMIN DE LA RIVIÈRE-DU-NORD
Rivière du Nord
Ruisseau Graham-Lemay
Ruisseau Laurin
Ruisseau Giroux-Hall
CHEMIN MORISSETTE
CHEMIN RENAUD
CHEMIN BEATTIE
MONTÉE ROBERT
Champ de courses
DEUXIÈME CONCESSION
Ruisseau Lalonde
Ruisseau Watson
Ruisseau Cushing
Ruisseau Byrne
Fillion-Barron
Île aux Chats
QUÉBEC
ONTARIO
C-212
A-213
A-214
C-215
B-216
148

LIAISON ROUTIÈRE LACHUTE - MASSON

TRONÇON LACHUTE - MONTEBELLO

ÉTUDE DE POTENTIEL ARCHÉOLOGIQUE
PÉRIODE PRÉHISTORIQUE

LEGENDE:

PROBABILITÉ DE DÉCOUVRIR DES VESTIGES D'OCCUPATION HUMAINE:

▨ A	ÉLEVÉE
▨ B	INTERMÉDIAIRE
░ C	FAIBLE
A - 120 →	NUMÉRO DE ZONE
→	INDICE DE PROBABILITÉ
───	LIMITE DES UNITÉS DE PAYSAGE
▬ ▪ ▬	LIMITE DE L'AIRE D'ÉTUDE
▮▮▮▮	LIMITE DU TRACÉ

N

0 1 2 Kilomètres

Gouvernement du Québec
Ministère des Transports
Service de l'Environnement

ethnoscop