







**ETUDE DE POTENTIEL ARCHEOLOGIQUE**  
**ROUTE 130**  
**HAVRE ST-PIERRE / BAIE JOHAN BEETZ**  
**No 3 POTENTIEL PREHISTORIQUE**

-  POTENTIEL ARCHEOLOGIQUE ELEVE
-  POTENTIEL ARCHEOLOGIQUE MOYEN
-  POTENTIEL ARCHEOLOGIQUE FAIBLE
-  LIMITE DE L'AIRE D'ETUDE
-  TRACE D'AVANT PROJET DE LA ROUTE
-  LOCALISATION DES SITES ARCHEOLOGIQUES (CODE BORDEN)

ECHELLE 1 : 50 000

GOVERNEMENT DU QUEBEC  
 MINISTERE DES TRANSPORTS  
 REPRODUIT ET EXECUTE PAR  
 SERVICES AERAIENS & MESSAGERIES  
 700, Boul. St-Guyon Est, 20e  
 Québec, QC G1R 5H1  
 (418) 643-1378

LANG  
 TL  
 GE  
 EN 531667  
 619