

Légende


- Bretelle d'accès temporaire A-10 Ouest/ île des Soeurs/ Bonaventure - Sous phase 1A
- Bretelle d'accès temporaire A-10 Ouest/ île des Soeurs/ Bonaventure - Sous phase 1B
- Direction Ouest
- Direction Est
- Travaux au-dessus du boulevard René-Lévesque
- Aire de travail

CROQUIS 6.1

CONSORTIUM BCDE

BPR CIMA DESSAU egis

client:



Les Ponts Jacques Cartier et Champlain Incorporée
The Jacques Cartier and Champlain Bridges Incorporated

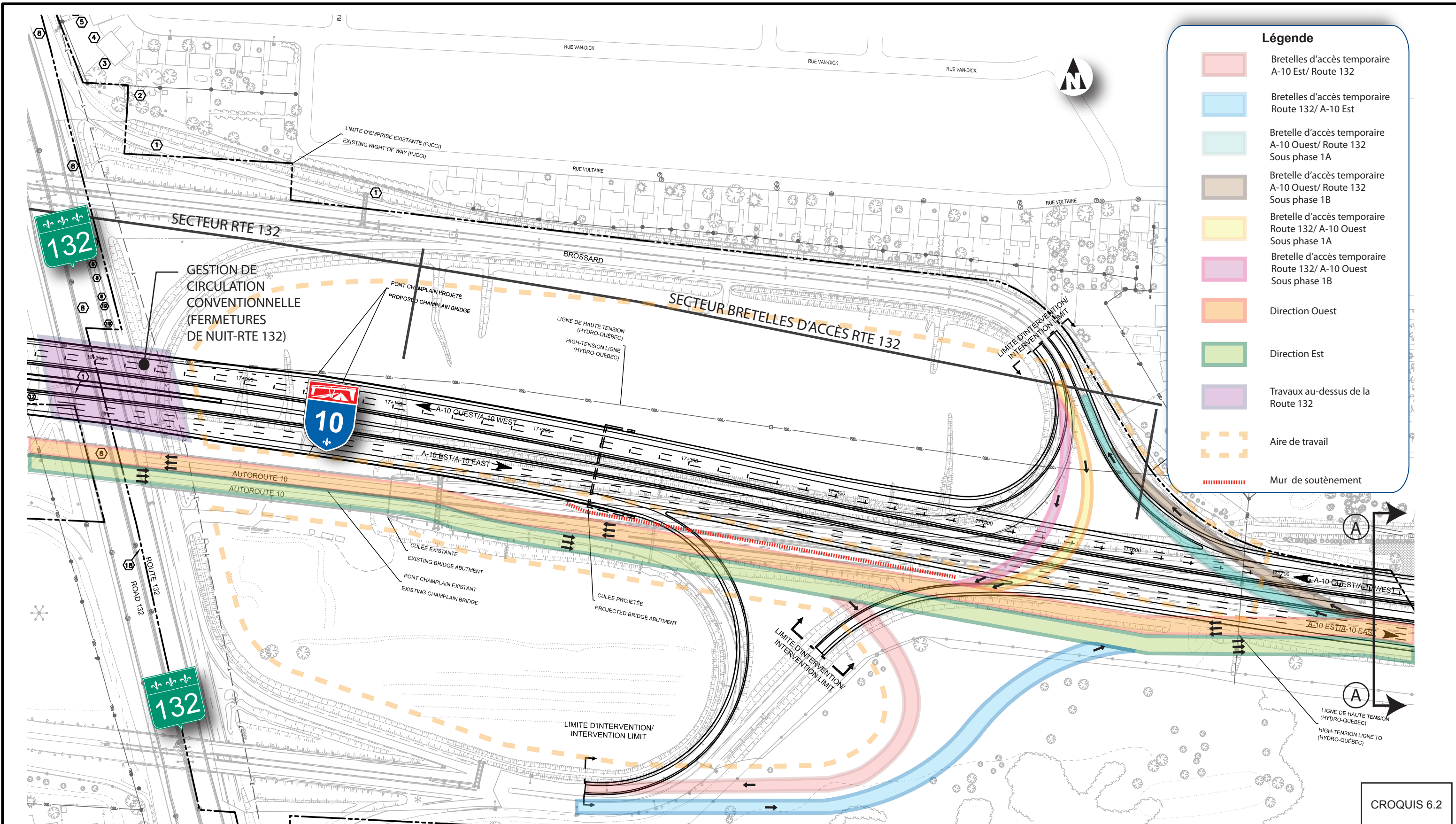
Transports Québec



Canada 

Dessiné :	DARIA PALAZEJ, dess.
Préparé :	CLAUDIE-ANNE BOULICH, ing.
Vérifié :	GÉRALD LAVOIE, ing.
Date :	2010-11-01
Échelle :	AUCUNE

titre:		
PONT CHAMPLAIN		
GESTION DE LA CIRCULATION -PHASE 1		
APPROCHE OUEST (île des Soeurs)		
6 1 1 0 0	0 3 C	0 1 0



Légende


- Bretelles d'accès temporaire A-10 Est/ Route 132
- Bretelles d'accès temporaire Route 132/ A-10 Est
- Bretelle d'accès temporaire A-10 Ouest/ Route 132 Sous phase 1A
- Bretelle d'accès temporaire A-10 Ouest/ Route 132 Sous phase 1B
- Bretelle d'accès temporaire Route 132/ A-10 Ouest Sous phase 1A
- Bretelle d'accès temporaire Route 132/ A-10 Ouest Sous phase 1B
- Direction Ouest
- Direction Est
- Travaux au-dessus de la Route 132
- Aire de travail
- Mur de soutènement


CROQUIS 6.2

CONSORTIUM BCDE

BPR CIMA DESSAU egis

client:



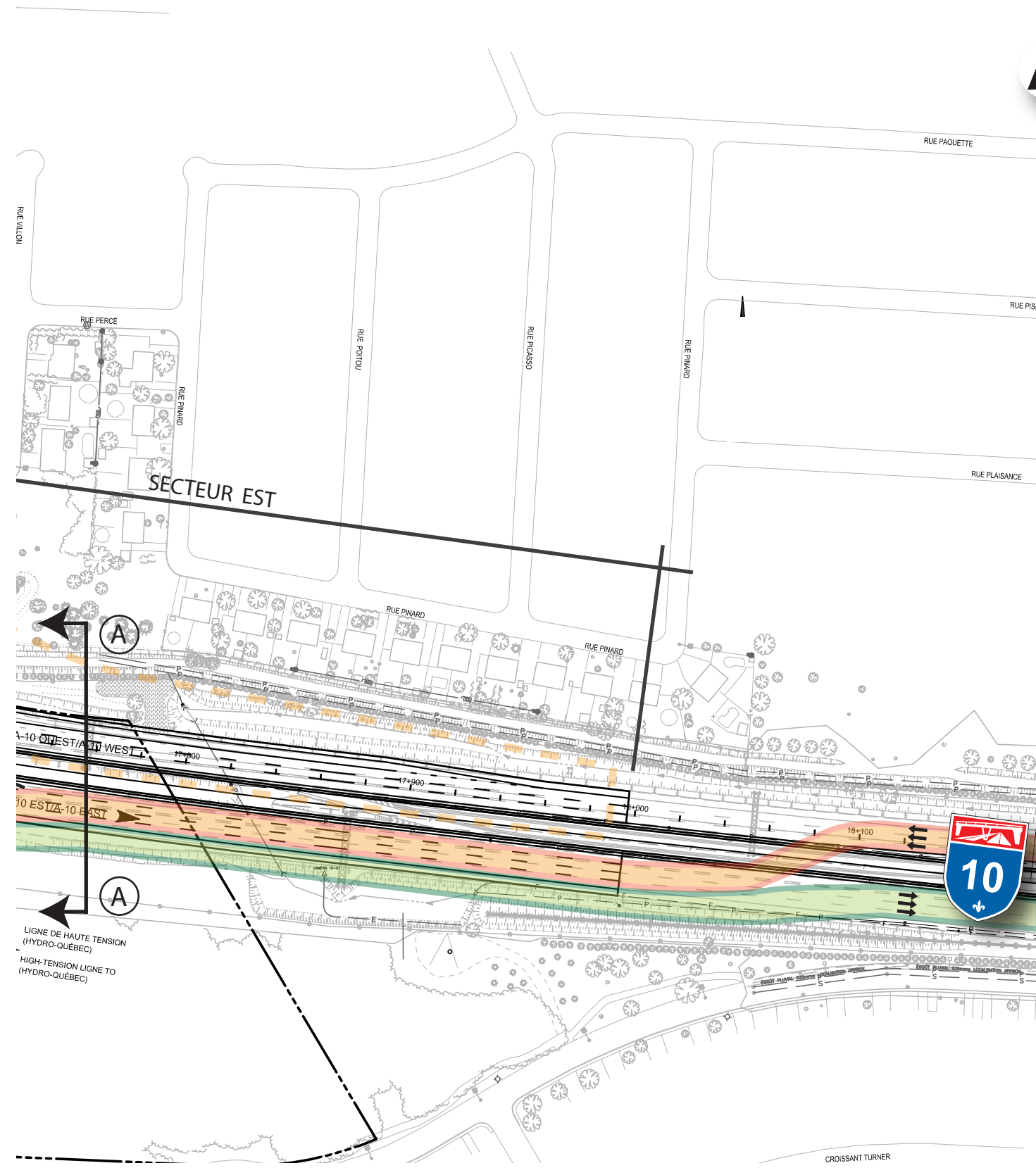
Les Ponts Jacques Cartier et Champlain Incorporée
The Jacques Cartier and Champlain Bridges Incorporated
Canada 

Transports Québec






Dessiné :	DARIA PALAZEJ, dess.
Préparé :	CLAUDIE-ANNE BOULICH, ing.
Vérifié :	GÉRALD LAVOIE, ing.
Date :	2010-11-01
Échelle :	AUCUNE

titre:		
PONT CHAMPLAIN		
GESTION DE LA CIRCULATION -PHASE 1		
APPROCHE EST		
SECTEUR ROUTE 132 ET BRETelles D'ACCÈS		
6 1 1 0 0	0 3 C	0 1 1



Légende

-  Aire de travail
-  Direction Ouest
-  Direction Est

CROQUIS 6.3

CONSORTIUM BCDE

BPR CIMA DESSAU egis

client:



Les Ponts Jacques Cartier et Champlain Incorporée
The Jacques Cartier and Champlain Bridges Incorporated

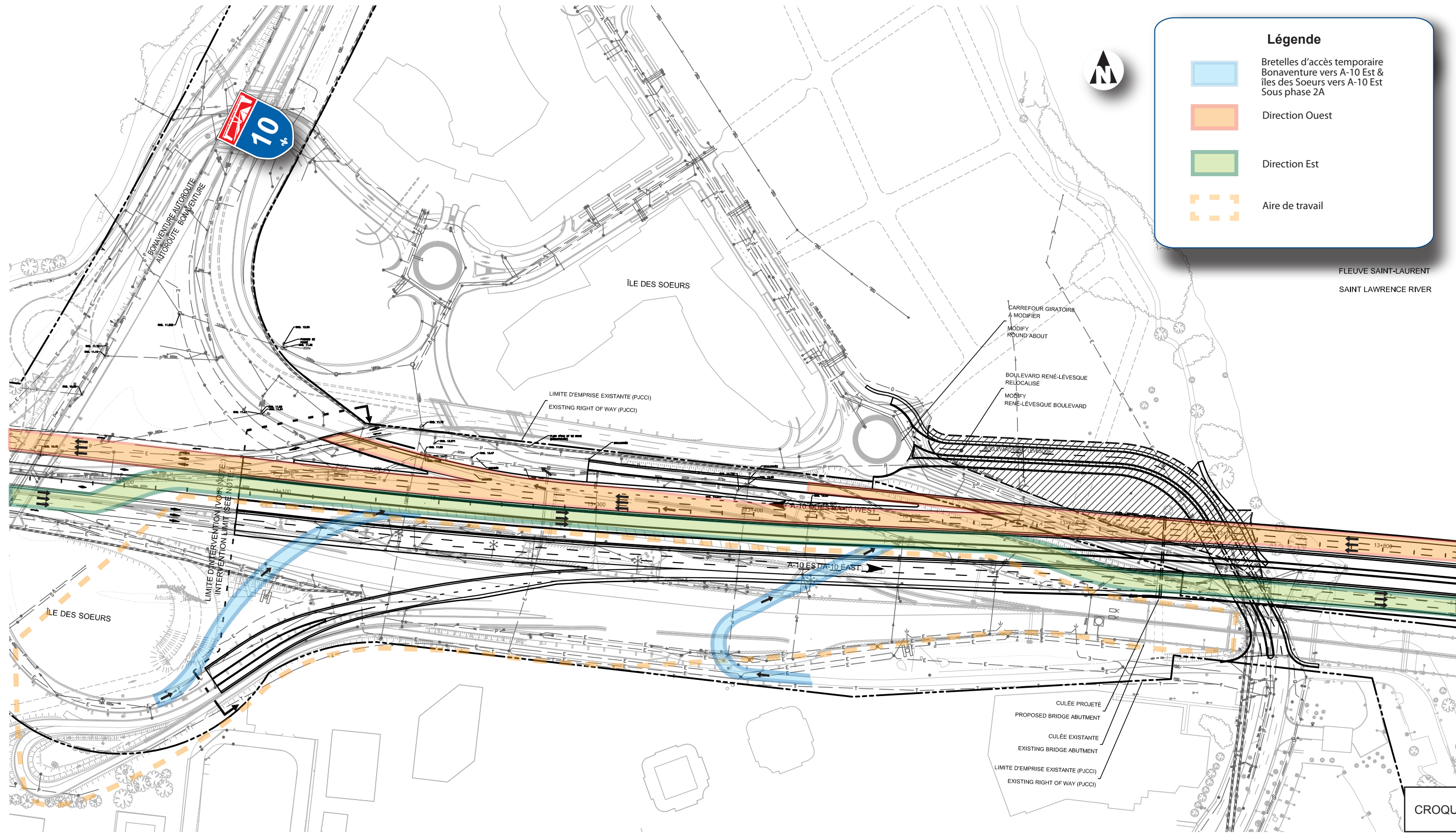
Canada 

Transports Québec



Dessiné :	DARIA PALAZEJ, dess.
Préparé :	CLAUDIE-ANNE BOULICH, ing.
Vérifié :	GÉRALD LAVOIE, ing.
Date :	2010-11-01
Échelle :	AUCUNE

titre:	PONT CHAMPLAIN		
	GESTION DE LA CIRCULATION -PHASE 1		
	APPROCHE EST/		
	SECTEUR EST-RACCORDEMENT À L'A-10 EXISTANTE		
	6 1 1 0 0	0 3 C	0 1 2



Légende

- Bretelles d'accès temporaire Bonaventure vers A-10 Est & îles des Soeurs vers A-10 Est Sous phase 2A
- Direction Ouest
- Direction Est
- Aire de travail



FLEUVE SAINT-LAURENT
SAINT LAWRENCE RIVER

CROQUIS 6.4

CONSORTIUM BCDE

BPR CIMA DESSAU egis

client:

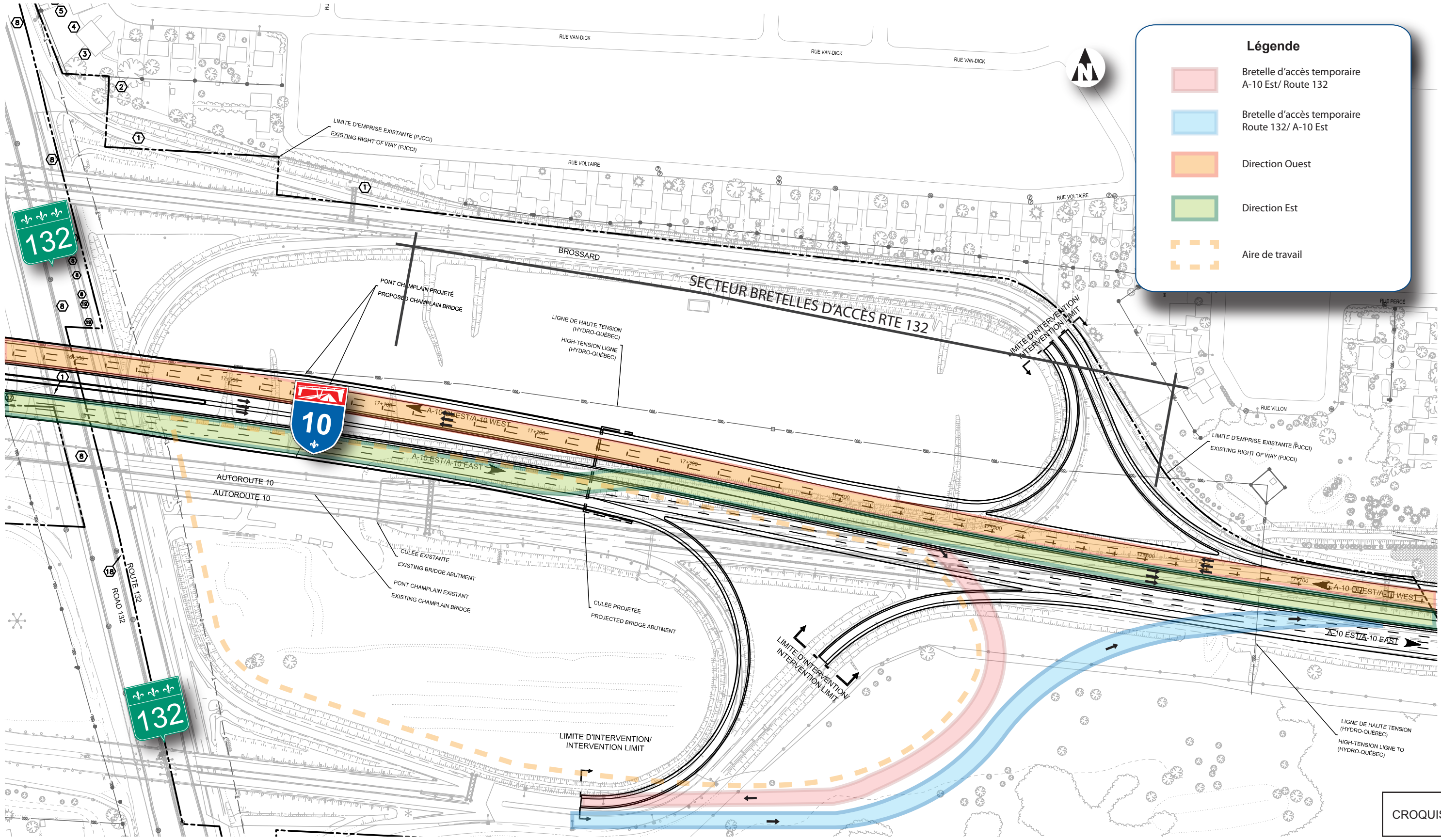
Les Ponts Jacques Cartier et Champlain Incorporée
The Jacques Cartier and Champlain Bridges Incorporated

Canada

Transports Québec

Dessiné :	DARIA PALAZEJ, dess.
Préparé :	CLAUDIE-ANNE BOULICH, ing.
Vérifié :	GÉRALD LAVOIE, ing.
Date :	2010-11-01
Échelle :	AUCUNE

titre:			
PONT CHAMPLAIN			
GESTION DE LA CIRCULATION -PHASE 2			
APPROCHE OUEST (île des Soeurs)			
6 1 1 0 0	0 3 C	0 1 3	



Légende


- Bretelle d'accès temporaire A-10 Est/ Route 132
- Bretelle d'accès temporaire Route 132/ A-10 Est
- Direction Ouest
- Direction Est
- Aire de travail

CROQUIS 6.5

CONSORTIUM BCDE

BPR CIMA DESSAU egis

client:



Les Ponts Jacques Cartier et Champlain Incorporée
The Jacques Cartier and Champlain Bridges Incorporated

Transports Québec



Canada 

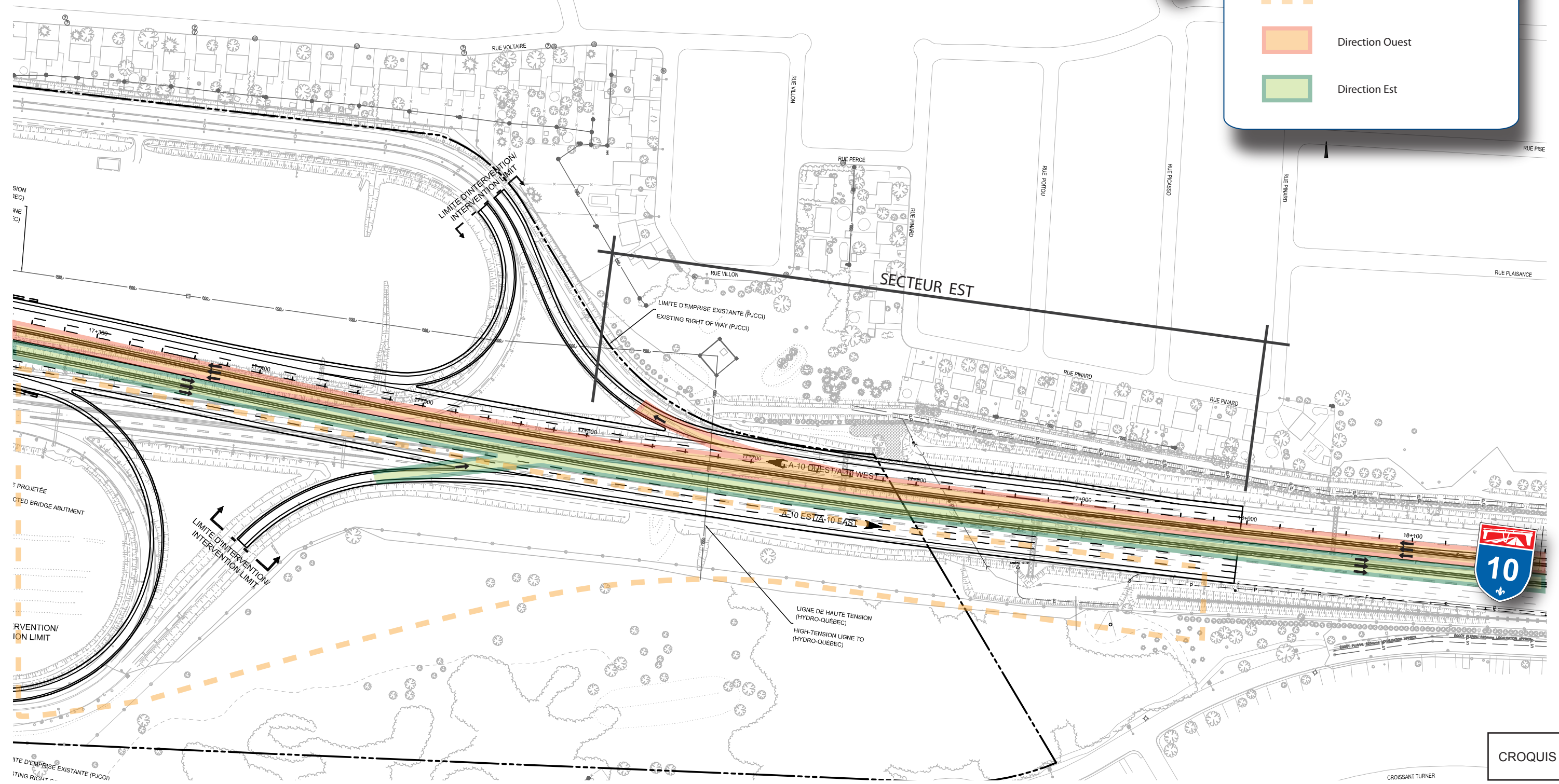
Dessiné :	DARIA PALAZEJ, dess.
Préparé :	CLAUDIE-ANNE BOULICH, ing.
Vérifié :	GÉRALD LAVOIE, ing.
Date :	2010-11-01
Échelle :	AUCUNE

titre:		
PONT CHAMPLAIN		
GESTION DE LA CIRCULATION -PHASE 2		
APPROCHE EST		
SECTEUR DES BRETelles D'ACCès DE L'A-10 EST		
6 1 1 0 0	0 3 C	0 1 4



Légende

- Aire de travail
- Direction Ouest
- Direction Est



CROQUIS 6.6

CONSORTIUM BCDE

BPR CIMA DESSAU egis

client:

Les Ponts Jacques Cartier et Champlain Incorporée
The Jacques Cartier and Champlain Bridges Incorporated

Canada

Transports Québec

Dessiné :	DARIA PALAZEJ, dess.
Préparé :	CLAUDIE-ANNE BOULICH, ing.
Vérifié :	GÉRALD LAVOIE, ing.
Date :	2010-11-01
Échelle :	AUCUNE

titre:			PONT CHAMPLAIN		
			GESTION DE LA CIRCULATION -PHASE 2		
			APPROCHE EST		
			SECTEUR EST-TRAVAUX DE DALLES SUR L'A-10 EST		
6	1	1	0	0	0 3 C 0 1 5