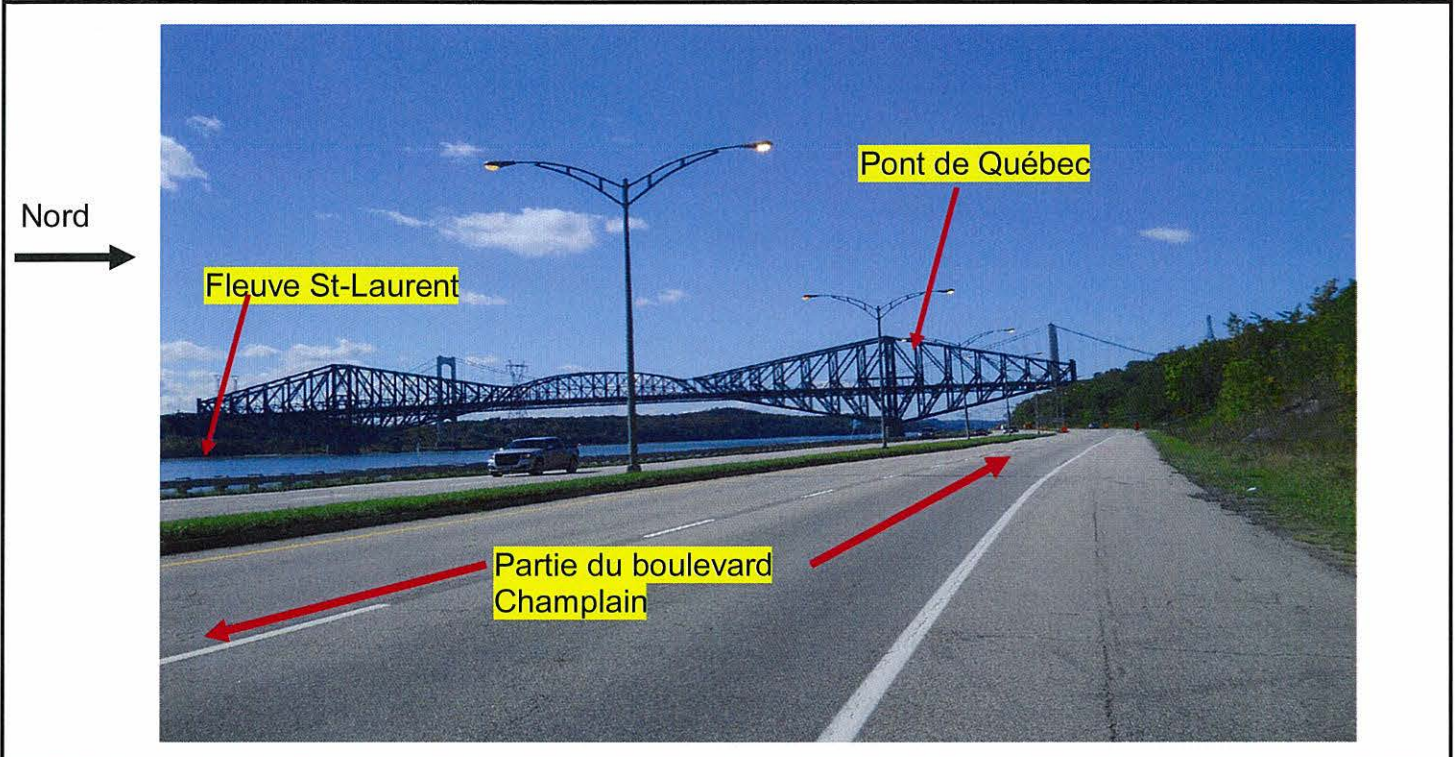



ANNEXE E

Photographies nos 1 à 6
Aperçu général de la propriété à l'étude et de
quelques points d'intérêt

PROJET : Caractérisation environnementale «phase I»	DOSSIER NO : 10-002-R01
ENDROIT : Promenade Samuel-De Champlain « phase II »	RELEVÉ NO : 1



DESCRIPTION : Aperçu d'une partie du site à l'étude,; partie du boulevard Champlain	PHOTO NO : 1
	DATE : Septembre 2010



DESCRIPTION : Photo montrant : Secteur du domaine des Cageux, l'emplacement approximatif de l'ancien incinérateur de Sillery, la contamination BC résiduelle en métaux	PHOTO NO : 2
	DATE : Septembre 2010
Préparé par : Mohammed Afoundo. M. Sc	Vérifié par : M. Afoundo. M. Sc
	Page : 1 de 3



PROJET : Caractérisation environnementale «phase I»

DOSSIER NO : 10-002-R01

ENDROIT : Promenade Samuel-De Champlain « phase II »

RELEVÉ NO : 1

Nord

DESCRIPTION : Secteur, rue domaine des retraités

PHOTO NO : 3

DATE : Septembre 2010

Nord

DESCRIPTION : Secteur du pont du Québec


PHOTO NO : 4

DATE : Septembre 2010


Préparé par : Mohammed Afoundo. M. Sc **Vérifié par :** M. Afoundo. M. Sc

Page : 2 **de** 3

PROJET : Caractérisation environnementale «phase I»	DOSSIER NO : 10-002-R01
ENDROIT : Promenade Samuel-De Champlain « phase II »	RELEVÉ NO : 1



DESCRIPTION : Photo montrant le talus; socle rocheux	PHOTO NO : 5
	DATE : Septembre 2010



DESCRIPTION : Exemple d'enrochement,	PHOTO NO : 6
	DATE : Septembre 2010
Préparé par : Mohammed Afoundo. M. Sc	Vérifié par : M. Afoundo. M. Sc
Page : 3	de 3

