





IMPACTS ET MESURES D'ATTÉNUATION

LÉGENDE







Milieu naturel

Végétation




Forêt

-  Feuillue
-  Mixte
-  Résineuse
-  Ouverte (nombre de tiges limité)

Milieu humide

-  Tourbière ombrotrophe (bog)
-  Tourbière minérotrophe (fen)
-  Marais
-  Marécage
-  Eau peu profonde
-  Autre milieu humide (carte écoforestière)

Milieu perturbé




-  Dénudé (emprise, halte routière, terrain vague)
-  Zone d'exploitation forestière
-  Banc d'emprunt

Autre





-  Lichenaie

Ichtyofaune

Habitat de reproduction de l'omble de fontaine





















-  Connu
-  Potentiel
-  Site aménagé (FAPAQ) pour l'ichtyofaune

Autre

-  Site aménagé pour la grande faune
-  Direction de l'écoulement
-  Clôture expérimentale pour la grande faune
-  Sommet




Milieu humain

Infrastructures, équipements et services

-  Route 175
-  Tracé proposé
-  Borne kilométrique
-  Accès à la route 175
-  Route secondaire non-pavée
-  Ligne de transport d'énergie électrique
-  Sentier de motoneige
-  Milieu bâti
-  Camp / chalet (Sépaq)
-  Poste d'accueil (Sépaq)
-  Camping
-  Cabine téléphonique
-  Stationnement
- Service public**
-  Station de Bell Canada
-  Station d'Hydro-Québec
-  Station de Vidéotron Télécom Itée
- Ponceau (voir note)**
-  Mineur (cours d'eau présent sur la BDTQ, 1 : 20 000)
-  Mineur (cours d'eau absent sur la BDTQ, 1 : 20 000)
-  Moyen
-  Majeur




Limite

Administrative

-  Municipale
-  Ligne de lot
-  Limite des territoires récréatifs et protégés (parc national de la Jacques-Cartier et réserve faunique des Laurentides)

Impacts et mesures d'atténuation

Désignation de l'impact

-  Numéro de l'impact (selon le tableau synthèse des impacts du chapitre 10)
-  Élément touché
-  Numéro de la mesure d'atténuation courante ou particulière (Annexe 1)





Mesure d'atténuation

- C** Courante
- P** Particulière
- PP** Particulière milieu physique
- PB** Particulière milieu biologique
- PH** Particulière milieu humain

Élément touché

-  MILIEU NATUREL
-  Végétation terrestre
-  Milieu humide
-  Faune terrestre
-  Faune aquatique
-  Qualité de l'eau
-  Stabilité des berges
-  Transport sédimentaire



MILIEU HUMAIN

-  Infrastructure et service
-  Utilisation du territoire
-  MILIEU VISUEL
-  Paysage

Importance de l'impact

-  Majeure
-  Moyenne
-  Mineure

Durée de l'impact

-  Longue
-  Moyenne
-  Courte