


















Milieu humain

Infrastructures et équipements




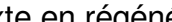


-  Route 175 actuelle
-  Ligne de transport d'énergie électrique
-  Borne kilométrique*
-  Concentration de bâtiments
-  Halte routière
-  Sentier de randonnée cycliste/pédestre
-  Sentier de motoneige
-  Rampe de mise à l'eau
-  Site archéologique

Milieu naturel




Milieu humide

-  Tourbière ombrotrophe (BOG)
-  Tourbière minérotrophe (FEN)
-  Eau peu profonde
-  Marais
-  Marécage
-  Dénudé humide
-  Aulnaie
-  Limite de la zone d'étude des milieux humides

Peuplement








-  Résineux jeune et mature
-  Résineux en régénération
-  Mixte jeune et mature
-  Mixte en régénération
-  Feuillu jeune et mature
-  Feuillu en régénération

Autre






-  Lichenaie
-  Divers
-  Site d'inventaire des plantes rares (nom)

Paysage

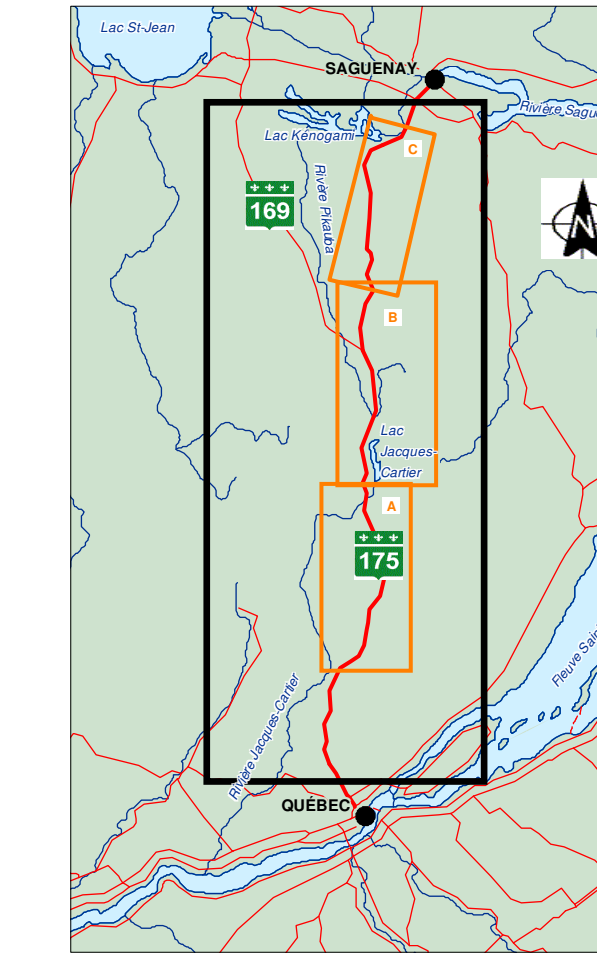
Composante du paysage


-  Limite de la zone d'étude du paysage
-  Unité de paysage
-  Relief significatif
-  Site d'observation particulier
-  Élément d'attrait
-  Repère visuel
-  Noeud visuel

Discordance du milieu naturel et humain

-  Tour de télécommunication
-  Ligne de transport d'énergie électrique
-  Banc d'emprunt (gravière, sablière)
-  Coupe récente
-  Dénudé de végétation

Sources :
 Photocartotheque québécoise
 © Gouvernement du Québec, tous droits réservés.
 *borne kilométrique : MTQ
 Sépaq, carte générale et de chasse, 2002
 Fédération des clubs de motoneigistes du Québec, 2003








Direction de Québec
 Direction du Saguenay—
 Lac-Saint-Jean—Chibougamau

Étude d'impact sur l'environnement et étude approfondie
**Projet d'amélioration de la route 175 à 4 voies divisées
 du kilomètre 84 au kilomètre 227 (143 km)**
 Réserve faunique des Laurentides et Ville de Saguenay

Carte 2
MILIEU VISUEL ET VÉGÉTATION

N^o projets MTQ : 20-3972-0157 et 20-3671-0143
 N^o projet Génivar : 094065
 N^o projet Tecscult : 0511058



OCTOBRE 2003