

## **ANNEXE 3**

---

### **Carte de localisation des puits**

## **ANNEXE 3.1**

**Localisation des secteurs alimentés  
en eau potable par des puits individuels  
ou par un aqueduc municipal**



LIMITES MUNICIPALES

LIMITES MUNICIPALES

N.-D. DES PRAIRIES  
N.-D. DE LOURDES

CONDUITE D'AMENÉE D'EAU  
N.-D. DE LOURDES STE.-ELIZABETH

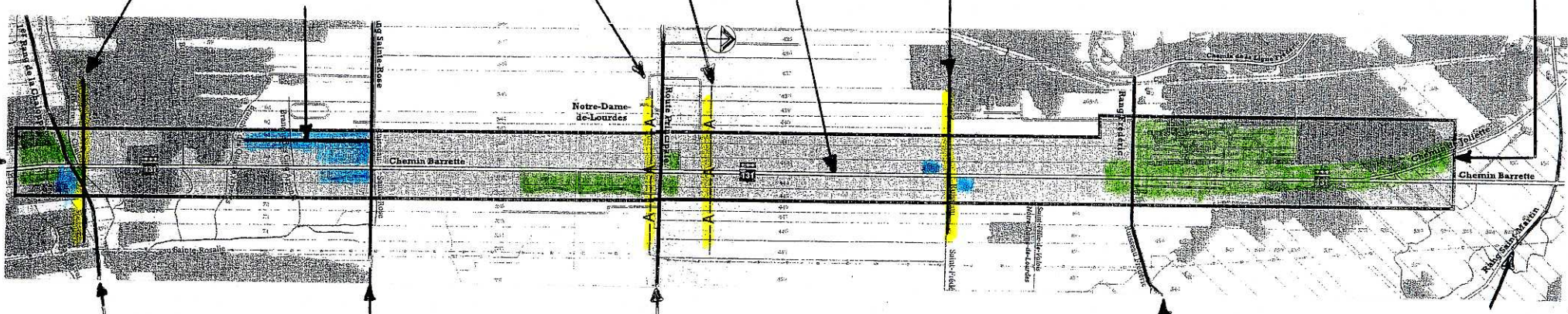
ROUTE 131

N.-D. DE LOURDES  
ST.-FELIX-DE-VALOIS

DÉBUT

RUE HENRI-RENÉ

FIN





1<sup>er</sup> RANG DE LA CHALOUPÉ

RANG SAINTE-ROSE

ROUTE PRINCIPALE

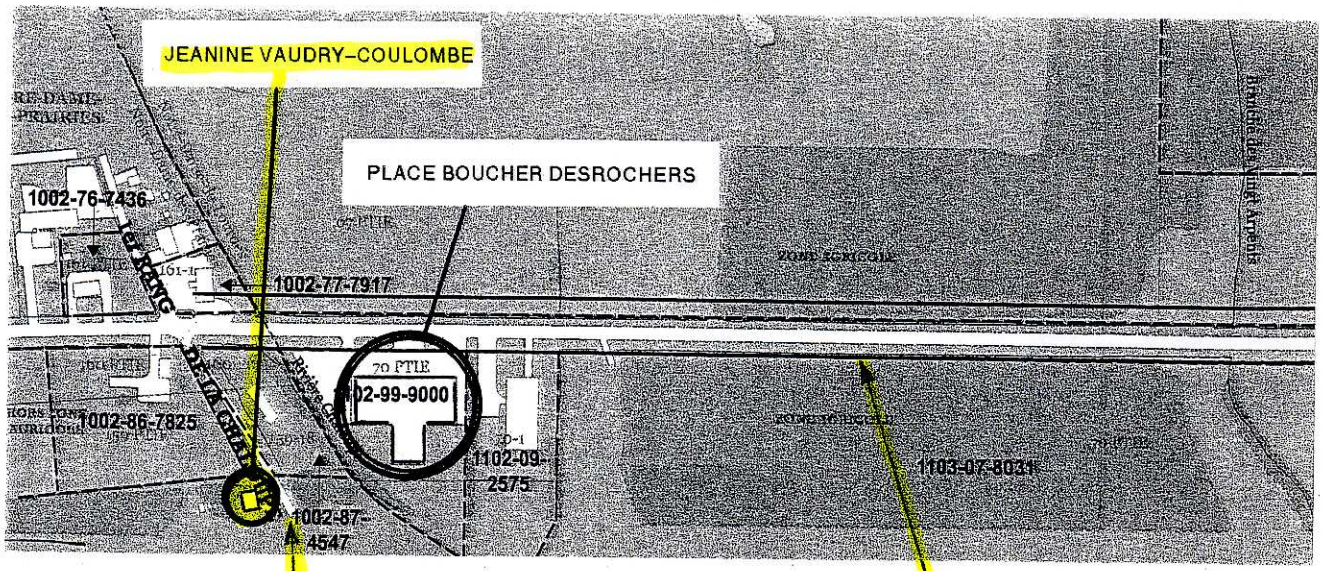
RANG FREDERIC

RANG SAINT-MARTIN

-  AQUEDUC MUNICIPAL
-  PUIITS INDIVIDUELS

## **ANNEXE 3.2**

### **Fiches descriptives des puits**



JEANINE VAUDRY-COULOMBE

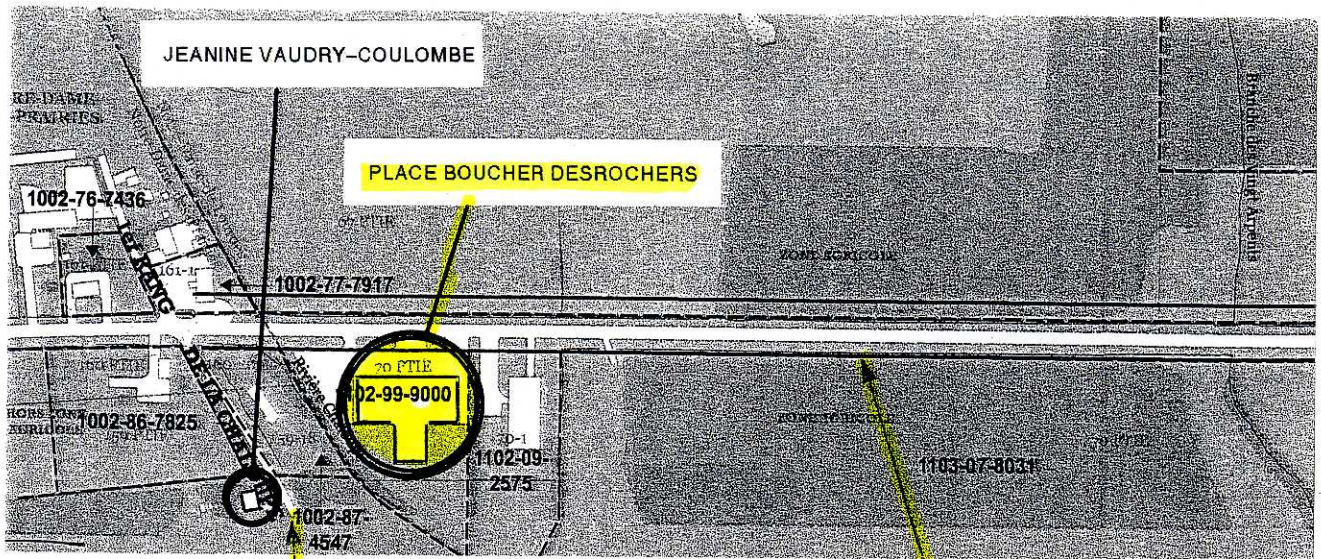
PLACE BOUCHER DESROCHERS

70 PTE  
02-99-9000

1er RANG DE LA CHALOUPE

ROUTE 131





1er RANG DE LA CHALOUPE


ROUTE 131





RANG STE.-ROSE

RUE HENRI-RENÉ




ROUTE 131





RANG STE.-ROSE

RUE HENRI-RENÉ



ROUTE 131

DENIS CORFIELD

LUC PARADIS et EDITH PERREAULT



### **ANNEXE 3.3**

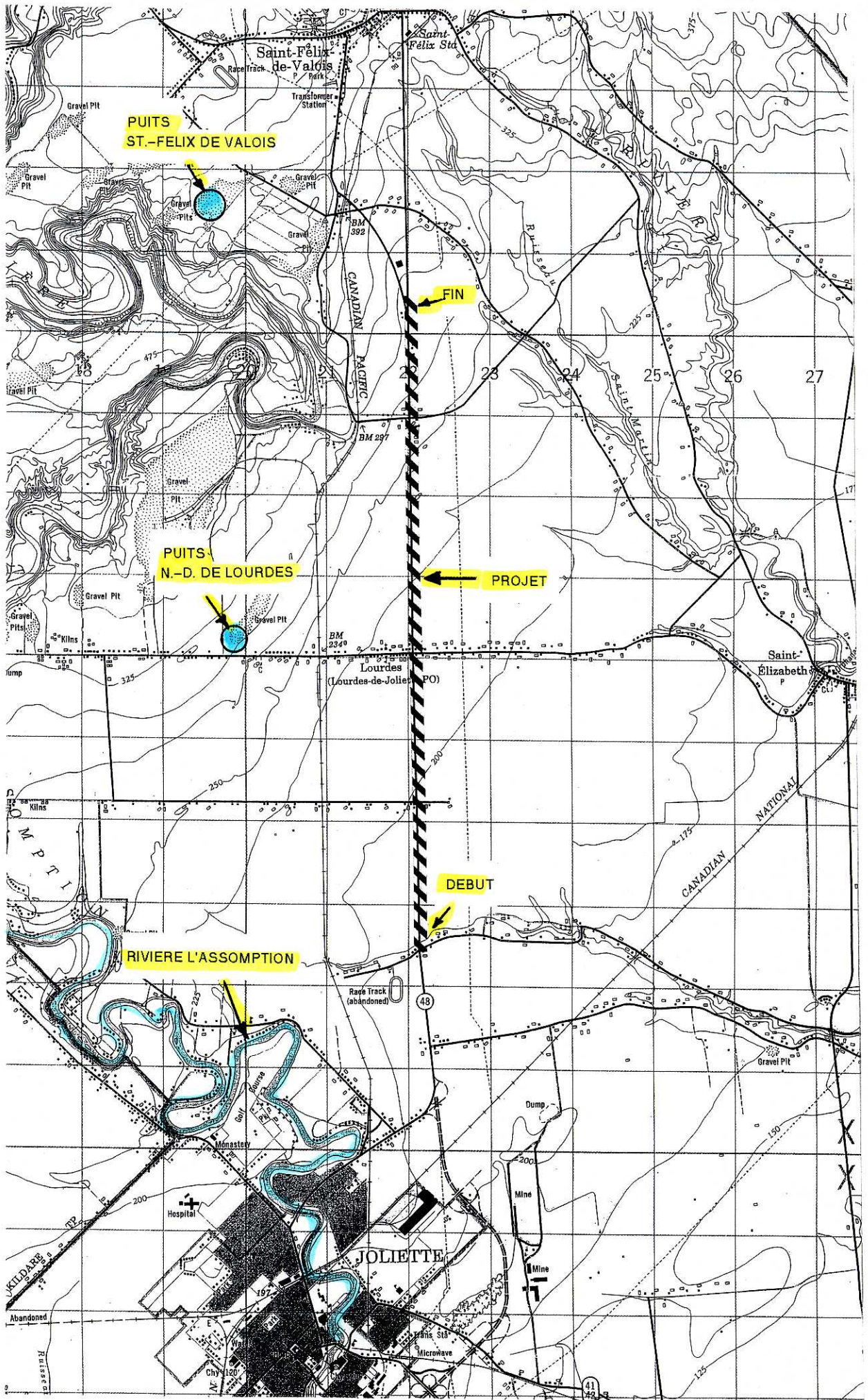
#### **Tableau synthèse des résultats des analyses d'eau**



## **ANNEXE 3.4**

**Localisation des sources d'alimentation  
en eau potable des municipalités**





PUITS  
ST-FELIX DE VALOIS

FIN

PUITS  
N.-D. DE LOURDES

PROJET

DEBUT

RIVIERE L'ASSOMPTION

JOLIETTE