






**FIGURE 4.4 : Zonage municipal et gestion de l'urbanisation**

- LIMITES**
-  Limite de la zone d'étude
  -  Limite du périmètre d'urbanisation en vigueur
  -  Limite du périmètre d'urbanisation proposé en 1996-1997
  -  Zone d'expansion urbaine prévue dans le nouveau périmètre urbain proposé
  -  Limite des zones municipales

- VOCATIONS DES ZONES MUNICIPALES**
-  Résidentielle
  -  Résidentielle/commerciale
  -  Commerciale
  -  Commerciale/industrielle
  -  Industrielle
  -  Publique
  -  Récréotouristique / villégiature
  -  Agricole

Source : Photos aériennes 1:15 000, 11 juillet 1997, mises à jour avec orthophotographies de 2002 (1: 2500 et 1:5 000).

Octobre 2003

