



**AMÉNAGEMENT DE L'AUTOROUTE 30
TRONÇON DE SALABERRY-DE-VALLEYFIELD À CHÂTEAUGUAY
(PROJET DE CONSTRUCTION MTQ N° 20-5400-9301-X2)
INVENTAIRE DU SITE ARCHÉOLOGIQUE BhFI-26
(2008)**





Groupement CBR



Service de la planification et de la programmation
Direction de la coordination, de la planification et des ressources
Direction générale de Québec et de l'Est

Service des inventaires et du plan
Direction de l'Ouest-de-la-Montérégie
Direction Générale de Montréal et de l'Ouest

AMÉNAGEMENT DE L'AUTOROUTE 30
TRONÇON DE SALABERRY-DE-VALLEYFIELD À CHÂTEAUGUAY
(PROJET DE CONSTRUCTION MTQ N° 20-5400-9301-X2)
INVENTAIRE DU SITE ARCHÉOLOGIQUE BhFI-26
(2008)



PATRIMOINE EXPERTS

Décembre 2011

Aménagement de l'autoroute 30
Tronçon de Salaberry-de-Valleyfield à Châteauguay
(Projet de construction MTQ n° 20-5400-9301-X2)
Inventaire du site archéologique BhFI-26
(2008)

(Permis de recherche archéologique au Québec : Patrimoine Experts (06-PATR-03))

(Bons de commande, Groupement CBR, étude complémentaire # 037 : CBR-08-099)

Rapport préparé par :

Madame Josée Villeneuve
Monsieur Robert Nadeau

Archéologues

Patrimoine Experts s.e.n.c.

1013, Laurent-Leroux

L'Assomption (Québec) J5W 6H5

Téléphone : (450) 589-4284

Télécopieur : (450) 713-0540

Adresse de courriel : *patrimoine_experts@videotron.ca*

L'Assomption, décembre 2011

TABLE DES MATIÈRES

LISTE DES ANNEXES	IV
LISTE DES FIGURES.....	V
LISTE DES TABLEAUX	VI
LISTE DES PHOTOGRAPHIES	VII
ÉQUIPE DE RÉALISATION.....	IX
SOMMAIRE	1
INTRODUCTION.....	2
1.0 MANDAT.....	2
2.0 MÉTHODES ET TECHNIQUES D'INVENTAIRE.....	4
2.1 RECHERCHES DOCUMENTAIRES.....	4
2.2 ÉVALUATION DU SITE ARCHÉOLOGIQUE	4
3.0 RÉSULTATS DE L'INVENTAIRE ARCHÉOLOGIQUE	6
3.1 ÉTAT DES CONNAISSANCES EN ARCHÉOLOGIE	6
3.2 L'INVENTAIRE ARCHÉOLOGIQUE	16
Localisation et contexte du site BhFI-26	16
Description de l'intervention sur le terrain.....	17
3.2.1 <i>Sous-opération A</i>	20
3.2.1.1 Secteur A ouest	20
3.2.1.2 Secteur A est	27
3.2.1.3 Le vestige V11	33
3.2.2 <i>Sous-opération B</i>	37
3.2.2.1 Le vestige V12	37
3.2.3 <i>Sous-opération C</i>	43
3.2.3.1 Secteur C nord.....	43
3.2.3.2 Secteur C est	43
3.2.3.3 Secteur C sud	43
3.2.3.4 Secteur C sud-est	43
3.2.4 <i>Passage V11/V12</i>	48
3.2.5 <i>Analyse sommaire des artefacts</i>	53
3.2.5.1 Le métal	53
3.2.5.2 Les objets de la mécanique automobile.....	54
3.2.5.3 Les objets associés à l'électricité.....	54

3.2.5.4	Le verre.....	54
3.2.5.5	La céramique.....	55
3.2.5.6	Les pipes en terre cuite.....	56
3.2.5.7	Les objets domestiques.....	56
3.2.6	<i>Répartition géographique des artefacts</i>	66
3.2.7	<i>Analyse cadastrale du lot 409</i>	67
4.0	CONCLUSION	69
5.0	RECOMMANDATIONS	71
	OUVRAGES CITÉS	72

LISTE DES ANNEXES

- | | |
|----------|-----------------------------|
| Annexe 1 | Catalogue des photographies |
| Annexe 2 | Inventaire des artefacts |
| Annexe 3 | Fiche du site archéologique |

LISTE DES FIGURES

Figure 1	Localisation générale du projet n° 20-5400-9301-X2 (Les Technologies Softmap, 2007, 1 : 250 000).	3
Figure 2	Localisation sur carte topographique du projet n° 20-5400-9301-X2, du site BhFI-26, des inventaires archéologiques déjà réalisés et des sites archéologiques connus à proximité du projet.	13
Figure 3	Localisation sur photo satellite du projet n° 20-5400-9301-X2, site BhFI-26 (Google Earth, 2009, altitude 7,46 km).	15
Figure 4	Plan de l'opération 1, réalisée en septembre 2008 sur le site BhFI-26. Identification des vestiges V11 et V12 et localisation des tranchées S34 à S38 (croquis de terrain n° 3 09-2008).....	19
Figure 5	Plan de l'opération 2 et des sous-opérations A, B, C et V11/V12 sur le plan de localisation des sondages du premier inventaire (sept. 2008) sur le site BhFI-26.	20
Figure 6	Site BhFI-26, stratigraphie de la paroi ouest du secteur A Est.	31
Figure 7	Site BhFI-26, plan du vestige de pierres V11 après la fouille. Extrait du plan de terrain 1 (phase 4) : S. Lepage et J.F. Côté, 7/11/2008.	35
Figure 8	Site BhFI-26, plan du vestige de béton V12. Extrait du plan de terrain 1 : S. Lepage et J.F. Côté, 7/11/2008.	39
Figure 9	Site BhFI-26, plan du passage entre les vestiges V11 et V12. Extrait du plan de terrain 1 : S. Lepage et J.F. Côté, 7/11/2008.....	50
Figure 10	Site BhFI-26, pile Leclanché (vers 1870). (<i>web.crdp-poitiers.org/</i>).....	65

LISTE DES TABLEAUX

Tableau 1: Inventaires archéologiques déjà réalisés à proximité du projet n° 20-5400-9301-X2	7
Tableau 2 : Sites archéologiques déjà connus à proximité du projet n° 20-5400-9301-X2	7
Tableau 3 : synthèse des activités archéologiques (tranchées et espaces)	19
Tableau 4 : Types de céramique et de verre retrouvés dans le lot A1 ouest	21
Tableau 5 : Types de métaux retrouvés dans le lot A1 ouest	23
Tableau 6 : Types d'artefacts retrouvés dans le lot A2 ouest	24
Tableau 7 : types d'artefacts retrouvés dans le lot A1 est	28
Tableau 8: Types d'artefacts retrouvés dans le lot A2 est	29
Tableau 9 : Types d'artefacts retrouvés dans le lot A3 est	30
Tableau 10 : Types d'artefacts associés au vestige V11	34
Tableau 11 : Types d'artefacts retrouvés dans la sous-opération B	38
Tableau 12 : Types d'artefacts retrouvés dans la sous-opération C-nord.....	44
Tableau 13 : Types d'artefacts retrouvés dans la sous-opération C-est.....	44
Tableau 14 : Types d'artefacts retrouvés dans la sous-opération C-sud.....	45
Tableau 15 : Types d'artefacts retrouvés dans la sous-opération C-sud-est.....	46
Tableau 16 : Marques de céramique White granite ou Ironstone identifiées	55

LISTE DES PHOTOGRAPHIES

Couverture 1	Site BhFI-26, fondation de béton du vestige V12 en cours de dégagement, vers le nord-ouest (PATR08N11-011)	
Couverture 2	Site BhFI-26, fin de fouille du lot A2 ouest et début A3 ouest, vers l'est (PATR08N11-096)	
Photo 1	Vue générale et environnement du site BhFI-26, vers le nord (PATR08N11-003).....	16
Photo 2	Site BhFI-26, lot A1 ouest : mise au jour du mur de fondation ouest et de l'ouverture dans celui-ci (flèche), vers le nord (PATR08N11-017).....	25
Photo 3	Site BhFI-26, concentration de briques dans le lot A1 ouest, vers le nord (PATR08N11-071).....	26
Photo 4	Site BhFI-26, alignement de pierres orientées est-ouest dans le lot A1 ouest, vers l'ouest (PATR08N11-104).....	26
Photo 5	Site BhFI-26, pierres à la limite du lot A2 ouest et S35, vers le nord (PATR08N11-105).....	27
Photo 6	Site BhFI-26, tranchée d'exploration dans le lot A3 ouest, vers l'est (PATR08N11-109).....	27
Photo 7	Site BhFI-26, le lot A1 est en cours de fouille. À droite, le mur de fondation est, vers le nord (PATR08N11-018).....	31
Photo 8	Site BhFI-26, pierre plate, charbon et cendres dans le lot A2 est, vers le nord (PATR08N11-061).....	32
Photo 9	Site BhFI-26, tranchée d'exploration au fond du lot A3 est. À l'arrière, le mur de fondation nord du vestige V11, vers le nord (PATR08N11-106).....	32
Photo 10	Site BhFI-26, vue du secteur ouest du vestige V11, vers l'ouest (PATR08N11-102).....	35
Photo 11	Site BhFI-26, vue du parement de béton posé à l'intérieur du mur ouest du vestige V11, vers l'ouest (PATR08N11-078).....	36
Photo 12	Site BhFI-26, vue du secteur est du vestige V11, murs est et nord, vers le nord (PATR08N11-055).....	36
Photo 13	Site BhFI-26, vue du vestige V12 en cours de dégagement, vers l'est (PATR08N11-012).....	40
Photo 14	Site BhFI-26, vue du vestige V12 après dégagement, vers le nord (PATR08N11-022).....	40
Photo 15	site BhFI-26, vue de la pièce incorporée à la fondation de béton posé à l'intérieur du mur ouest du vestige V12, vers le nord (PATR08N11-041).....	41
Photo 16	Site BhFI-26, vue du mur est de V12, vers l'ouest. Tuyau de grès et orifice en haut du mur (PATR08N11-081).....	41
Photo 17	Site BhFI-26, vue de la fondation de béton, vers le nord-ouest (PATR08N11-040).....	42
Photo 18	Site BhFI-26, vue de la pierre ayant servi de base de cheminée au centre du vestige V12. Lentille de charbon, en bas, à gauche, vers le nord (PATR08N11-037).....	42

Photo 19	Site BhFI-26, vue du sondage C sur le flanc nord des vestiges V11 et V12, vers l'ouest (PATR08N11-062).....	47
Photo 20	Site BhFI-26, vue du sondage C sur le flanc est du vestige V11, vers le nord (PATR08N11-063).	47
Photo 21	Site BhFI-26, vue du sondage C sur le flanc sud des vestiges V11 et V12, vers l'ouest (PATR08N11-064).....	48
Photo 22	Site BhFI-26, vue de l'escalier au sud-est du passage, vestiges V11 et V12, vers le sud-est (PATR08N11-076).....	51
Photo 23	Site BhFI-26, vue de la descente de l'escalier vers l'intérieur de la fondation du vestige V12, vers l'ouest (PATR08N11-077).	51
Photo 24	Site BhFI-26, vue de l'intérieur du mur nord du passage, vestiges V11 / V12, à gauche, le tuyau de drain, vers le nord (PATR08N11-087)	52
Photo 25	Site BhFI-26, vue de l'extérieur du mur nord du passage, vestiges V11 / V12, vers le sud (PATR08N11-091).....	52
Photo 26	Site BhFI-26, chaînes et crochets. Lots A1-A2 ouest et A1 est.....	57
Photo 27	Site BhFI-26, lames triangulaires affûtées avec trous de fixation, A1 ouest.....	57
Photo 28	Site BhFI-26, clous pour rail de chemin de fer. Lot A1 ouest.....	58
Photo 29	Site BhFI-26, clous millésimés. Lot A1 ouest.	58
Photo 30	Site BhFI-26, gonds forgés. Lot A1 ouest et C mur.	59
Photo 31	Site BhFI-26, ferrures forgées. Lot A1 ouest et C est.	59
Photo 32	Site BhFI-26, clé à écrous, lot S-35. Vandegrift nut Wrench.	60
Photo 33	Site BhFI-26, décoration de capot en chrome. Lot B.	60
Photo 34	Site BhFI-26, plaque d'immatriculation, Québec 1952. Lot B.	61
Photo 35	Site BhFI-26, électrodes de carbone avec connecteur de cuivre. Lot A1 ouest.	61
Photo 36	Site BhFI-26, électrodes de carbone avec enveloppe en céramique, lot A1 ouest.	62
Photo 37	Site BhFI-26, eau gazeuse Jos Christin, Montréal, 1955. Lot S36.	62
Photo 38	Site BhFI-26, bocal du 20 ^e siècle. Lot A1 ouest.....	63
Photo 39	Site BhFI-26, encriers (1931-1945). Lot A1 ouest et A2 est.	63
Photo 40	Site BhFI-26, morceaux de poupée en porcelaine. Lots 99, C sud et A2 est.	64
Photo 41	Site BhFI-26, billes. Lots variés.	64

ÉQUIPE DE RÉALISATION

Ministère des Transports du Québec
Direction de l'Ouest-de-la-Montérégie
Services des inventaires et du plan

Bernard McCann Urbaniste, chargé de projet

Ministère des Transports du Québec
Direction générale de Québec et de l'Est
Service de la planification et de la programmation

Denis Roy Archéologue
Marie-Pier Desjardins Archéologue

Groupement CBR

Pierre Seutin Ingénieur

Patrimoine Experts s.e.n.c.

Josée Villeneuve Archéologue, coordonnatrice – chargée de projet (inventaire, analyse, rédaction)
Robert Nadeau Archéologue assistant (inventaire, analyse, inventaire des artefacts, rédaction)
Jean-François Côté Technicien archéologue
Stéphane Lepage Technicien archéologue
Samuel Ostiguy-Léonard Technicien archéologue
Martine Sirois Chargée d'édition / Secrétariat (mise en page, infographie, administration)

SOMMAIRE

Un inventaire archéologique a été réalisé à l'intérieur des limites d'emprise du tronçon ouest de la future autoroute 30 entre les municipalités de Salaberry-de-Valleyfield et Châteauguay suite à la réalisation d'un plan d'intervention par la firme Ethnoscop en 2006. L'inventaire, confié à Patrimoine Experts, a débuté en 2006 et s'est poursuivi jusqu'en 2008, selon les acquisitions des terrains par le MTQ ou l'obtention des autorisations d'accès auprès des propriétaires. L'inventaire s'est déroulé en quatre phases. La première phase qui consistait en la réalisation de sondages manuels et de quelques tranchées excavées mécaniquement, a eu lieu en juin, octobre et novembre 2006 et en novembre 2007. La deuxième phase avait comme objectif d'effectuer des tranchées à l'aide d'équipement mécanisé dans les secteurs ciblés par le plan d'intervention. Cette phase s'est déroulée en septembre et octobre 2008. La troisième phase a pris la forme d'une surveillance archéologique des travaux de dégagement mécanique lors du relevé architectural en novembre 2008, des aqueducs n^{os} 1 et 3 par la firme Bergeron Gagnon. La quatrième phase, qui a eu lieu en octobre et novembre 2008, a permis de réaliser un inventaire plus exhaustif du site BhFI-26 (sujet du présent rapport).

Plusieurs sites archéologiques ont été identifiés lors de la phase 2 de l'inventaire : la maison de l'éclusier de l'écluse n^o 8 (BhFm-12), une habitation rurale (BhFI-26), les entrées et sorties des aqueducs n^{os} 1 (BhFI-25) et 3 (BhFm-13), ainsi que les vestiges du massif nord de l'écluse n^o 6 (BhFI-24). Parmi ceux-ci, certains allaient être détruit par les travaux d'aménagement de la future autoroute. C'est ainsi que la phase 3 a permis d'effectuer le relevé architectural des aqueducs n^{os} 1 (BhFI-25) et 3 (BhFm-13). Quant au site d'habitation rurale (BhFI-26), il a fait l'objet d'un inventaire archéologique plus approfondi (phase 4) qui consistait au dégagement des deux fondations à l'aide d'une excavatrice et de tranchées excavées manuellement, ainsi que d'une récolte de surface d'artefacts. L'objectif de cet inventaire plus exhaustif était de mieux comprendre le type d'occupation du site avant sa destruction.

La phase 4, correspondant à l'inventaire archéologique du site BhFI-26, a donc été réalisée en dégageant les sols de surface, non archéologiques, à l'aide d'équipement mécanisé. Une fois les sols récents retirés, un dégagement manuel des sols anciens a été réalisé, ce qui a permis de visualiser l'ensemble des vestiges architecturaux. L'inventaire archéologique a mis au jour une collection artefactuelle importante dont plusieurs objets de la première moitié du 20^e siècle. L'analyse révèle que les habitants du site BhFI-26, en plus d'avoir pratiqué l'agriculture, ont joué un rôle dans l'histoire de l'ancien canal de Beauharnois.

INTRODUCTION

Un inventaire archéologique a été réalisé entre 2006 et 2008, dans l'emprise du tracé ouest du prolongement de l'autoroute 30, entre les municipalités de Salaberry-de-Valleyfield et Châteauguay. Cet inventaire résultait des conclusions du plan d'intervention réalisé en 2006 par Ethnoscop. Cet inventaire archéologique a permis la découverte de cinq nouveaux sites archéologiques à proximité ou à l'intérieur de l'emprise du futur tracé ouest de l'autoroute 30. Cet inventaire a permis de conclure que l'un des sites découverts, BhFI-26, nécessitait une évaluation plus approfondie afin de mieux documenter ce site archéologique qui serait détruit par la réalisation des travaux d'aménagement routier. Ce rapport présente les résultats de l'inventaire archéologique réalisé sur le site BhFI-26 (figure 1).

Le rapport présente une description du mandat. Les méthodes et techniques utilisées pour atteindre les objectifs fixés sont ensuite décrites. Suit la description des travaux effectués lors de l'inventaire. Cette section est accompagnée de figures, de tableaux et de photographies qui localisent, synthétisent et illustrent divers aspects de l'inventaire archéologique. La conclusion générale passe en revue les principales constatations de ce rapport.

Cet inventaire a été réalisé dans le cadre d'un mandat accordé à Patrimoine Experts par le Groupement CBR responsable de la gestion administrative du projet pour le ministère des Transports du Québec. L'inventaire du site archéologique BhFI-26 a été réalisé entre le 27 octobre et le 7 novembre 2008 par une équipe composée d'une archéologue coordonnatrice/chargée de projet, d'un archéologue assistant et de trois techniciens archéologues.

1.0 MANDAT

Un premier inventaire archéologique avait été réalisé dans l'emprise du tracé ouest de la future autoroute 30, entre les municipalités de Châteauguay et de Salaberry-de-Valleyfield. Cet inventaire avait permis de confirmer, entre autres, la présence du site archéologique BhFI-26. Afin de mieux comprendre et d'identifier certains de ces vestiges, des recherches d'archives et un inventaire archéologique supplémentaire se sont donc avérées nécessaires.

Le mandat confié au consultant était défini comme suit:

- Effectuer un inventaire archéologique comprenant une inspection visuelle systématique et l'excavation à l'aide d'équipement mécanisé de la surface du sol recouvrant les sols archéologiques, à l'intérieur des limites du site archéologique BhFI-26;
- Procéder à la réalisation de sondages archéologiques manuels, afin de documenter l'occupation ancienne du site;
- Produire le rapport archéologique.

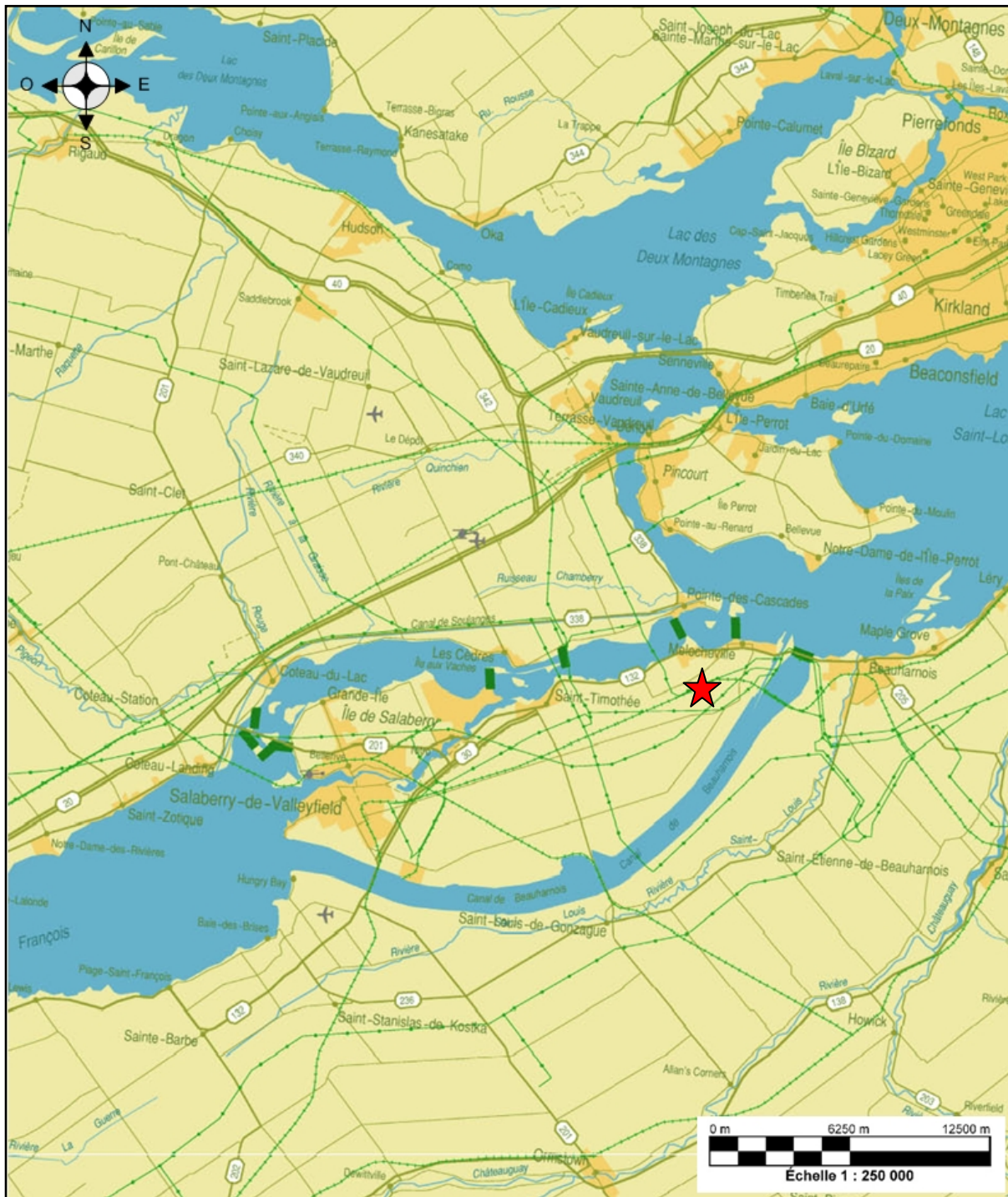


Figure 1 Localisation générale du projet n° 20-5400-9301-X2 (Les Technologies Softmap, 2007, 1 : 250 000).

2.0 MÉTHODES ET TECHNIQUES D'INVENTAIRE

Les méthodes et techniques utilisées lors de ces inventaires sont conformes aux directives méthodologiques prescrites dans le contrat. Ces techniques ont varié selon les particularités du sol et de la topographie.

2.1 Recherches documentaires

Les recherches documentaires préalables ont été effectuées. Celles-ci ont trait à la présence de sites archéologiques et aux interventions archéologiques déjà réalisées à proximité du projet à l'étude, à la nature du patrimoine historique euroquébécois et autochtone et enfin, à la compréhension du paléo-environnement. Ces données ont été obtenues en consultant l'Inventaire des sites archéologiques du Québec (ISAQ) et le Macro-inventaire patrimonial du ministère de la Culture, des Communications et de la Condition féminine du Québec (MCCCFO), ainsi que les divers rapports et publications disponibles pour la région. Les informations relatives aux études de potentiel archéologique ont été colligées en interrogeant la base de données du répertoire québécois des études de potentiel archéologique (RQÉPA).

2.2 Évaluation du site archéologique

L'inventaire a été réalisé systématiquement dans les limites du site BhFI-26. Dans le cadre de ce mandat, les sondages ont été réalisés à l'aide de pelle à main, et le décapage de la surface des sols et d'une fondation de béton, à l'aide d'une pelle mécanique. Les sols ont été retirés graduellement par strates plus ou moins égales, selon la configuration et le contenu des sols enlevés. La profondeur de chaque puits de sondage était déterminée par l'identification d'un niveau naturel de sol ne témoignant d'aucune trace d'activités humaines. Les sondages et tranchées ont été disposés à l'intérieur des limites du site archéologique, selon l'état d'avancement des excavations et des découvertes réalisées.

Parallèlement à l'excavation des sondages et des tranchées, le site a fait l'objet d'une inspection visuelle de surface systématique afin d'identifier d'éventuels vestiges archéologiques reposant en position superficielle.

Les objectifs poursuivis étaient les suivants :

- Réaliser l'excavation de sondages et de tranchées autour des vestiges architecturaux pour vérifier la présence d'autres bâtiments;
- Dégager la surface des deux fondations des bâtiments déjà identifiés et poursuivre l'inventaire à l'intérieur des fondations de ces bâtiments;
- Recueillir un maximum d'artefacts et de données stratigraphiques en vue d'identifier la fonction de chacun des bâtiments;
- Procéder à une recherche documentaire afin de permettre l'identification des fondations des bâtiments et de leurs anciens occupants ou propriétaires.

La chronologie de l'occupation du site archéologique a pu être déterminée par la localisation verticale des artefacts dans les différents niveaux de sols archéologiques. La cueillette d'une certaine quantité d'artefacts représentatifs de cet établissement a aussi permis de positionner ceux-ci dans le cadre chronologique régional. Les recherches documentaires ont permis de préciser les données archéologiques.

Toutes les données recueillies au cours de l'inventaire ont fait l'objet d'enregistrements dans un carnet de terrain ou sur des fiches standardisées. Une couverture photographique complète accompagnait les relevés de terrain. Des relevés des profils stratigraphiques ont été faits, au besoin. Il en fut de même pour l'enregistrement des données concernant les vestiges architecturaux dégagés. L'excavation des tranchées a d'abord été effectuée à l'aide d'une pelle mécanique (décapage de surface) et complétée par une fouille manuelle à partir des sols archéologiques. Les artefacts recueillis ont été nettoyés et un inventaire sommaire de la culture matérielle a été réalisé.

3.0 RÉSULTATS DE L'INVENTAIRE ARCHÉOLOGIQUE

3.1 État des connaissances en archéologie

Deux études de potentiel archéologique ont déjà été réalisées dans la zone du site à inventorier et à proximité de celle-ci. L'étude de Rolland Viau (Viau, 1988) porte sur le potentiel patrimonial et archéologique de l'ancien canal de Beauharnois dont une grande partie se retrouve directement dans l'emprise du projet routier où se trouve le site BhFI-26. L'autre étude de potentiel a été réalisée pour le compte d'Hydro-Québec (Arkéos, 1991), dans le cadre d'un projet d'implantation d'une nouvelle ligne de transport d'énergie. De plus, un plan d'intervention produit en 2006 par Ethnoscop pour le projet de construction de l'autoroute 30 a permis d'identifier la présence d'éléments à caractère archéologique dans plusieurs secteurs du futur tronçon ouest de l'autoroute 30. Parmi les éléments relevés, il y avait deux alignements, l'un de pierre et l'autre en béton, dans un breuil localisé à l'intérieur de l'emprise du projet routier ce qui a mené à l'identification du site BhFI-26.

L'examen du registre de l'ISAO du MCCCFO indique la présence de 31 sites archéologiques déjà connus dans un rayon de 5 à 10 km¹ du site BhFI-26 (figure 2). Parmi ceux-ci, le site BhFI-1 (BhFI-1a à BhFI-1m) correspond aux nombreuses occupations de la période amérindienne préhistorique de la Pointe-du-Buisson de l'Archaique récent laurentien (5 500 ans AA à 4 200 ans AA) pour la période la plus ancienne au Sylvicole supérieur tardif (750 ans AA à 450 ans AA) pour la période la plus récente; quelques éléments de la période euro-québécoise y ont été également identifiés. Treize sites (BhFI-4, BhFI-5, BhFI-13 à 22 et BhFm-9) sont associés seulement à la période amérindienne préhistorique, sept sites (BhFI-6, BhFI-8, BhFI-9, BhFm-4, BhFm-7, BhFm-8 et BhFm-10) contenait à la fois des éléments de la période amérindienne préhistorique et de la période euro-québécoise et onze sites (BhFI-7, BhFI-23 à 28, BhFm-2 et BhFm-12 à 14) seulement des éléments de la période euro-québécoise (tableau 2)².

Les inventaires archéologiques réalisés par Patrimoine Experts entre 2006 et 2008 sur le tracé ouest de la future autoroute 30 entre Châteauguay et Salaberry-de-Valleyfield ont mené à la déclaration de sept nouveaux sites archéologiques, dont le site BhFI-26 faisant l'objet du présent rapport. Six autres inventaires archéologiques ont été réalisés dans un rayon de 5 à 10 km du site BhFI-26 (Arkéos 2002e; Badgley, I. et Duguay F. 1982; Chevrier, D. 1983; Clermont, N. 1983; Patrimoine Experts 2008e; Pinel L. et Côté M. 1985a) (tableau 1, figure 2).

1 Le rayon de 5 à 10 km du site BhFI-26 correspond au rayon de 5 km le long du tracé de l'autoroute 30 utilisé dans le plan d'intervention d'Ethnoscop en 2006

2 Les informations présentées dans le tableau 2 proviennent de la fiche d'enregistrement de chaque site, colligé par le MCCCFO.

Tableau 1: Inventaires archéologiques déjà réalisés à proximité du projet n° 20-5400-9301-X2

ZONE INVENTORIÉE	DISTANCE DU PROJET (en direction de)	RÉFÉRENCE
Route 236, nouvelle route entre la route 132 et la voie ferrée, le long du canal de Beauharnois	3,3 km (E)	Patrimoine Experts, 2008e
Les Cèdres- archipel de l'Île à l'Ail + rives	4,7 à 8 km (O)	Chevrier, D., 1983
Ligne 700 du gazoduc Saint-Lazare (André Marsan & associés)	2 à 5 km (N-O et S-E)	Badgley, I. et Duguay, F., 1982
Ruisseau du Trécarré / Sud de Pointe-Haineault	3,13 km (O-S-O)	Arkéos, 2002e
l'Île à l'Ail	6,9 km (O)	Pinel, L. et Côté, M., 1985a
l'Île à l'Ail	6,9 km (O)	Clermont, N. 1983

Tableau 2 : Sites archéologiques déjà connus à proximité du projet n° 20-5400-9301-X2

SITE	DISTANCE DU PROJET (direction)	IDENTIFICATION CULTURELLE	FONCTION DU SITE	LOCALISATION NON OFFICIELLE	RÉFÉRENCE
BhFI-1a	± 1,75 km (N-O)	Amérindienne préhistorique: Archaïque récent laurentien (5 500 ans AA à 4 200 ans AA), archaïque récent post-laurentien (4 200 ans AA à 3 000 ans AA), sylvicole inférieur (3 000 ans AA à 2 400 ans AA), sylvicole moyen ancien (2 400 ans AA à 1 500 ans AA), sylvicole moyen tardif (1 500 ans AA à 1 000 ans AA), sylvicole supérieur (1 000 ans AA à 450 ans AA)	N. D.	À environ 1 km à l'ouest de Melocheville, sur la rive sud du Saint-Laurent, à l'ouest du ravin principal qui coupe la pointe	Clermont, N. 1981, 1982, 1983, 1986, 1987; Commission archéologique du Canada s. d., Courtemanche, M. 2003; Girouard, L. 1975; Pendergast, J. F. 1963; Société d'archéologie préhistorique du Québec 1967,1968, 1969, 1970; Viau, R. 198; Wintemberg, W. J. s. d.
BhFI-1c	± 1,75 km (N-O)	Amérindienne préhistorique: Archaïque récent post-laurentien (4 200 ans AA à 3 000 ans AA), sylvicole moyen ancien (2 400 ans AA à 1 500 ans AA), sylvicole moyen tardif (1 500 ans AA à 1 000 ans AA), sylvicole supérieur ancien (1 000 ans AA à 750 ans AA), sylvicole supérieur tardif (750 ans AA à 450 ans AA), Amérindienne historique ancienne Euro-québécoise	Pêche-trappe	À environ 1 km à l'ouest de Melocheville, près du versant nord-ouest de la pointe	Chapdelaine, C. 1995; Clermont, N. 1992, 1993, 1995a; Girouard, L. 1974; Société d'archéologie préhistorique du Québec 1968, 1969, 1970; Tremblay, R. 1998

Tableau 2 : Sites archéologiques déjà connus à proximité du projet n° 20-5400-9301-X2

SITE	DISTANCE DU PROJET (direction)	IDENTIFICATION CULTURELLE	FONCTION DU SITE	LOCALISATION NON OFFICIELLE	RÉFÉRENCE
BhFI-1d	± 1,75 km (N-O)	Amérindienne préhistorique: Archaïque récent post-laurentien (4 200 ans AA à 3 000 ans AA), sylvicole moyen ancien (2 400 ans AA à 1 500 ans AA), sylvicole moyen tardif (1 500 ans AA à 1 000 ans AA), sylvicole supérieur ancien (1 000 ans AA à 750 ans AA), sylvicole supérieur tardif (750 ans AA à 450 ans AA), Amérindienne historique ancienne Euro-québécoise	N. D.	À l'extrémité nord de la pointe, à environ 1 km à l'ouest de Melocheville	Agin, G. 1989a; Chapdelaine, C. 1995; Clermont, N. 1993a, 1995, 1996, 1998, 1999, 2000, 2001; Clermont, N. et Chapdelaine, C. 1978; Corbeil, P. 2000; Société d'archéologie préhistorique du Québec 1968, 1969, 1970; Taillon, H. et Barré, G. 1987;
BhFI-1e	± 1,75 km (N-O)	Amérindienne préhistorique: Archaïque récent laurentien (5 500 ans AA à 4 200 ans AA), archaïque récent post-laurentien (4 200 ans AA à 3 000 ans AA), sylvicole inférieur (3 000 ans AA à 2 400 ans AA), sylvicole moyen ancien (2 400 ans AA à 1 500 ans AA), sylvicole moyen tardif (1 500 ans AA à 1 000 ans AA)	Halte Lieu de surveillance	À environ 1 km à l'ouest de Melocheville, sur le plateau central de la pointe entre les deux ruisseaux	Chrétien, Y. 1995c; Clermont, N. 1977, 1978a, 1979, 1981; Clermont, N. et Chapdelaine, C. 1982; Courtémanche, M. 2003; Ferdais, M. 1983a; Société d'archéologie préhistorique du Québec 1968, 1969
BhFI-1f	± 1,75 km (N-O)	Amérindienne préhistorique: Archaïque (9 000 ans AA à 3 000 ans AA), sylvicole inférieur (3 000 ans AA à 2 400 ans AA), sylvicole moyen ancien (2 400 ans AA à 1 500 ans AA), sylvicole moyen tardif (1 500 ans AA à 1 000 ans AA), sylvicole supérieur (1 000 ans AA à 450 ans AA)	N. D.	À environ 1 km à l'ouest de Melocheville, section la plus à l'est sur la pointe limitée par le fleuve et le premier ruisseau. Sur la place que les gens nomment Cap-à-Roulins	Chrétien, Y. 1995c, 1995d; Clermont, N. 1978b, 1982, 2001; Crête, S.-A. 1971; Société d'archéologie préhistorique du Québec 1968, 1970
BhFI-1g	± 1,75 km (N-O)	Amérindienne préhistorique: Archaïque récent laurentien (5 500 ans AA à 4 200 ans AA), archaïque récent post-laurentien (4 200 ans AA à 3 000 ans AA), sylvicole inférieur (3 000 ans AA à 2 400 ans AA), sylvicole moyen (2 400 ans AA à 1 000 ans AA)	N. D.	À environ 1 km à l'ouest de Melocheville, au nord-ouest de la station 1	Chrétien, Y. 1995c; Clermont, N. 1987; Clermont, N. et Chapdelaine, C. 1988

Tableau 2 : Sites archéologiques déjà connus à proximité du projet n° 20-5400-9301-X2

SITE	DISTANCE DU PROJET (direction)	IDENTIFICATION CULTURELLE	FONCTION DU SITE	LOCALISATION NON OFFICIELLE	RÉFÉRENCE
BhFI-1h	± 1,75 km (N-O)	Amérindienne préhistorique: Archaïque (9 000 ans AA à 3 000 ans AA), sylvicole inférieur (3 000 ans AA à 2 400 ans AA), sylvicole moyen ancien (2 400 ans AA à 1 500 ans AA), sylvicole moyen tardif (1 500 ans AA à 1 000 ans AA), sylvicole supérieur ancien (1 000 ans AA à 750 ans AA), Euro-qubécoise	N. D.	À environ 1 km à l'ouest de Melocheville, entre le Plateaudes Portageurs et la station 3	Clermont, N. 1989, 1990, 1991, 1993
BhFI-1i	± 1,75 km (N-O)	Amérindienne préhistorique: Sylvicole inférieur (3 000 ans AA à 2 400 ans AA), sylvicole moyen (2 400 ans AA à 1 000 ans AA)	N. D.	À environ 1 km à l'ouest de Melocheville, à 125 mètres au nord-est du pavillon d'accueil et au nord du ravin	Clermont, N. 1991
BhFI-1j	± 1,75 km (N-O)	Amérindienne préhistorique: Archaïque récent laurentien (5 500 ans AA à 4 200 ans AA), archaïque récent post-laurentien (4 200 ans AA à 3 000 ans AA), sylvicole inférieur (3 000 ans AA à 2 400 ans AA), sylvicole moyen ancien (2 400 ans AA à 1 500 ans AA), sylvicole moyen tardif (1 500 ans AA à 1 000 ans AA), sylvicole supérieur ancien (1 000 ans AA à 750 ans AA)	Artisanale (atelier de taille, four)	À environ 1 km à l'ouest de Melocheville, à 125 mètres au nord-est du pavillon d'accueil, au sud du ravin	Clermont, N. 1991, 1993, 1993a, 1995, 1996, 1997;
BhFI-1k	± 1,75 km (N-O)	Amérindienne préhistorique: Archaïque récent post-laurentien (4 200 ans AA à 3 000 ans AA), sylvicole inférieur (3 000 ans AA à 2 400 ans AA), sylvicole moyen ancien (2 400 ans AA à 1 500 ans AA), sylvicole moyen tardif (1 500 ans AA à 1 000 ans AA)	Artisanale (atelier de taille, four) Halte Lieu de surveillance	À environ 1 km à l'ouest de Melocheville, le long du flanc est de la pointe, au sud de la Station 5 (BhFI-1f)	Clermont, N. 1991, 1998, 1999, 2000;
BhFI-1l	± 1,75 km (N-O)	Amérindienne préhistorique: Archaïque récent post-laurentien (4 200 ans AA à 3 000 ans AA), sylvicole inférieur (3 000 ans AA à 2 400 ans AA), sylvicole moyen (2 400 ans AA à 1 000 ans AA), sylvicole supérieur (1 000 ans AA à 450 ans AA) Euro-qubécoise	Halte Lieu de surveillance	À une cinquantaine de mètre au sud de la Station 2	Clermont, N. 1999; Limoges, S. 2002, 2002a, 2004;

Tableau 2 : Sites archéologiques déjà connus à proximité du projet n° 20-5400-9301-X2

SITE	DISTANCE DU PROJET (direction)	IDENTIFICATION CULTURELLE	FONCTION DU SITE	LOCALISATION NON OFFICIELLE	RÉFÉRENCE
BhFI-1m	± 1,75 km (N-O)	Amérindienne préhistorique : Sylvicole moyen (2 400 ans AA à 1 000 ans AA), sylvicole supérieur (1 000 ans AA à 450 ans AA) Euro-québécoise	N. D.	Sur le plateau anthropique de la Pointe-du-Buisson, à 45 mètres du Plateau-des-Portageurs	Clermont, N. 2001; Limoges, S. 2002, 2002a, 2004
BhFI-2	2,5 km (N)	Amérindienne préhistorique : Sylvicole moyen (2 400 ans AA à 1 000 ans AA), sylvicole supérieur (1 000 ans AA à 450 ans AA)	n. d.	Pointe Cascades à l'embouchure de la rivière Outaouais.	Chapdelaine, C., 1981; Pendergast, J. F., 1965; Cossette, É. et Laroche, R., 1993
BhFI-4	2 km (N)	Amérindienne préhistorique: Sylvicole moyen (2 400 ans AA à 1 000 ans AA) et sylvicole supérieur (1 000 ans AA à 450 ans AA)	N. D.	Sur l'île Joubert située à 2 km au nord de Melocheville	Chapdelaine, C. 1981; Société d'archéologie préhistorique du Québec 1967a
BhFI-5	2,75 km (N)	Amérindienne préhistorique: Archaïque récent laurentien (5 500 ans AA à 4 200 ans AA), sylvicole inférieur (3 000 ans AA à 2 400 ans AA), sylvicole moyen ancien (2 400 ans AA à 1 500 ans AA), sylvicole moyen tardif (1 500 ans AA à 1 000 ans AA), sylvicole supérieur (1 000 ans AA à 450 ans AA)	N. D.	Sur l'île des Cascades située à 2 km au nord-ouest de Melocheville	Chapdelaine, C. 1981; Chapdelaine, C. et al. 1989a; Chrétien, Y. 1995c, 1995d; Codère, Y. 1996; Société d'archéologie préhistorique du Québec 1967a; Transit analyse 1990a
BhFI-6	7,25 km (N-E)	Amérindienne préhistorique: Sylvicole inférieur (3 000 ans AA à 2 400 ans AA), sylvicole moyen (2 400 ans AA à 1 000 ans AA), sylvicole supérieur (1 000 ans AA à 450 ans AA) Euro-québécoise	N. D.	Sur l'île du Large située au nord de Melocheville	Chapdelaine, C. 1981; Clermont, N. 1980; Codère, Y. 1996; Pinel, L. et Côté, M. 1985
BhFI-7	5,6 km (E)	Euro-québécoise	N. D.	Sur le terrain de Monsieur Omer David, situé au 88 de la rue Hannah	Chapdelaine, C. 1981
BhFI-8	2,75 km (N-O)	Amérindienne préhistorique : indéterminée (12 000 ans AA à 450 ans AA) Euro-québécoise	N. D.	Pointe-du-Rocher-Fendu, sur la rive du fleuve à Pointe-à-Delisle	Arkéos 1992b; Chapdelaine, C. 1981; Clermont, N. 1981
BhFI-9	2,75 km (N)	Amérindienne préhistorique : indéterminée (12 000 ans AA à 450 ans AA) Euro-québécoise	Militaire	Île-des-Cascades, secteur nord-ouest, au sommet d'un talus	Arkéos 1992b; Barriault, M. 1981a; Burroughs, A. 1982
BhFI-13	1,75 km au N	Amérindienne préhistorique : indéterminée (12 000 ans AA à 450 ans AA)	N. D.	Centre sud de l'île Joubert, à l'arrière d'une plage	Chapdelaine, C. 1988

Tableau 2 : Sites archéologiques déjà connus à proximité du projet n° 20-5400-9301-X2

SITE	DISTANCE DU PROJET (direction)	IDENTIFICATION CULTURELLE	FONCTION DU SITE	LOCALISATION NON OFFICIELLE	RÉFÉRENCE
BhFI-14	1,85 km (N)	Amérindienne préhistorique : indéterminée (12 000 ans AA à 450 ans AA)	N. D.	Centre sud de l'île Joubert au fond d'une baie	Chapdelaine, C. 1988
BhFI-15	2 km (N)	Amérindienne préhistorique: Sylvicole supérieur (1 000 ans AA à 450 ans AA)	N. D.	Sur la rive sud-est de l'île Joubert	Chapdelaine, C. 1988
BhFI-16	2,1 km (N)	Amérindienne préhistorique: Sylvicole supérieur (1 000 ans AA à 450 ans AA)	N. D.	Extrémité nord-ouest de l'île Joubert	Chapdelaine, C. 1988
BhFI-17	2 km (N)	Amérindienne préhistorique: Sylvicole (3 000 ans AA à 450 ans AA)	N. D.	Extrémité nord-ouest de l'île Joubert	Chapdelaine, C. 1988
BhFI-18	1,75 km (N)	Amérindienne préhistorique: Sylvicole (3 000 ans AA à 450 ans AA)	N. D.	Extrémité sud-ouest de l'île Joubert	Chapdelaine, C. 1988;
BhFI-19	5,25 km (N-E)	Amérindienne préhistorique: Sylvicole inférieur (3 000 ans AA à 2 400 ans AA)	N. D.	Rive ouest de la rivière Saint-Louis	Binette, M. 1989; Chrétien, Y. 1995c, 1995d; Codère, Y. 1996
BhFI-20	2,5 km (N)	Amérindienne préhistorique: Sylvicole (3 000 ans AA à 450 ans AA)	N. D.	Rive ouest de l'île des Cascades	Arkéos 1992b
BhFI-22	2,4 km (N)	Amérindienne préhistorique: Archaïque récent post-laurentien (4 200 ans AA à 3 000 ans AA) et sylvicole inférieur (3 000 ans AA à 2 400 ans AA)	N. D.	Rive sud Pointe-des-Cascades	Arkéos 1992b
BhFI-23	2,6 km (N)	Euro-québécoise	Militaire	Au sud-est de l'île des Cascades, à 250 mètres au sud du site BhFI-9	Arkéos 1992b; Burroughs, A. 1982; Clermont, N. 1989a
BhFI-24	1,4 km (O)	Euro-québécoise	Industrielle (écluse)	Au nord du chemin du Canal, 1,6 km à l'est de la montée Pilon	Nouveau site Pas de fiche ISAQ
BhFI-25	0,75 km (O)	Euro-québécoise	N. D.	Au nord du chemin du Canal, 330 m à l'ouest de la rue Évariste-Leboeuf	Nouveau site Pas de fiche ISAQ
BhFI-27	3,2 km (O-S-O)	Euro-québécoise	N. D.	Entre la montée Pilon et l'aqueduc Saint-Pierre (BhFI-28), au sud de l'écluse n° 7 de l'ancien canal de Beauharnois	Nouveau site Pas de fiche ISAQ
BhFI-28	3,2 km (O-S-O)	Euro-québécoise	Industrielle (écluse et aqueduc)	À environ 20 mètres au sud de BhFI-27	Nouveau site Pas de fiche ISAQ
BhFm-2	6,25 km (O)	Euro-québécoise	N. D.	Sur la rive gauche du Saint-Laurent, près du confluent de l'Outaouais	Cossette, E. et Laroche, R. 1993; Lorrain, L. 1978; Lueger, R. 1979

Tableau 2 : Sites archéologiques déjà connus à proximité du projet n° 20-5400-9301-X2

SITE	DISTANCE DU PROJET (direction)	IDENTIFICATION CULTURELLE	FONCTION DU SITE	LOCALISATION NON OFFICIELLE	RÉFÉRENCE
BhFm-4	8,25 km (O)	Amérindienne préhistorique: Sylvicole moyen ancien (2 400 ans AA à 1 500 ans AA), sylvicole moyen tardif (1 500 ans AA à 1 000 ans AA), sylvicole supérieur (1 000 ans AA à 450 ans AA) Euro-québécoise	N. D.	Sur l'île à l'Ail, en face de la municipalité Les Cèdres	Arkéos 1991a; Clermont, N. 1983; Codère, Y. 1996; Cossette, E. et Laroche, R. 1993
BhFm-7	9 km (O)	Amérindienne préhistorique: Sylvicole (3 000 ans AA à 450 ans AA) Euro-québécoise	N. D.	Pointe nord-est de la Grande-Île-de-Salaberry	Arkéos 1991a; Cossette, E. et Laroche, R. 1993
BhFm-8	8,75 km (O)	Amérindienne préhistorique: Sylvicole moyen (2 400 ans AA à 1 000 ans AA), sylvicole supérieur (1 000 ans AA à 450 ans AA) Euro-québécoise	N. D.	Sur la pointe sud de l'île aux Vaches	Arkéos 1991a; Cossette, E. et Laroche, R. 1993
BhFm-9	7,1 km (O)	Amérindienne préhistorique: Sylvicole moyen (2 400 ans AA à 1 000 ans AA), sylvicole supérieur (1 000 ans AA à 450 ans AA)	N. D.	Île Villemonble située immédiatement à l'est des îles à l'Ail et Lemoine	Arkéos 1991a; Cossette, E. et Laroche, R. 1993
BhFm-10	6 km (O)	Amérindienne préhistorique: Sylvicole moyen (2 400 ans AA à 1 000 ans AA), sylvicole supérieur (1 000 ans AA à 450 ans AA) Euro-québécoise	N. D.	Sur la rive sud du Saint-Laurent, au nord-est du village de Saint-Timothée	Arkéos 1991a
BhFm-12	6,25 km (O-S-O)	Euro-québécoise	N. D.	Au sud de l'autoroute 30, à la limite est de l'emprise de la ligne de transport d'Hydro-Québec	Nouveau site Pas de fiche ISAQ
BhFm-13	4,5 km (O-S-O)	Euro-québécoise	N. D.	Sous l'ancien canal de Beauharnois, 1,5 km de la montée Pilon	Nouveau site Pas de fiche ISAQ
BhFm-14	6 km (O-N-O)	Euro-québécoise	N. D.	Sur l'occupation agricole des lots 350-351, dans l'emprise de l'autoroute 30	Nouveau site Pas de fiche ISAQ

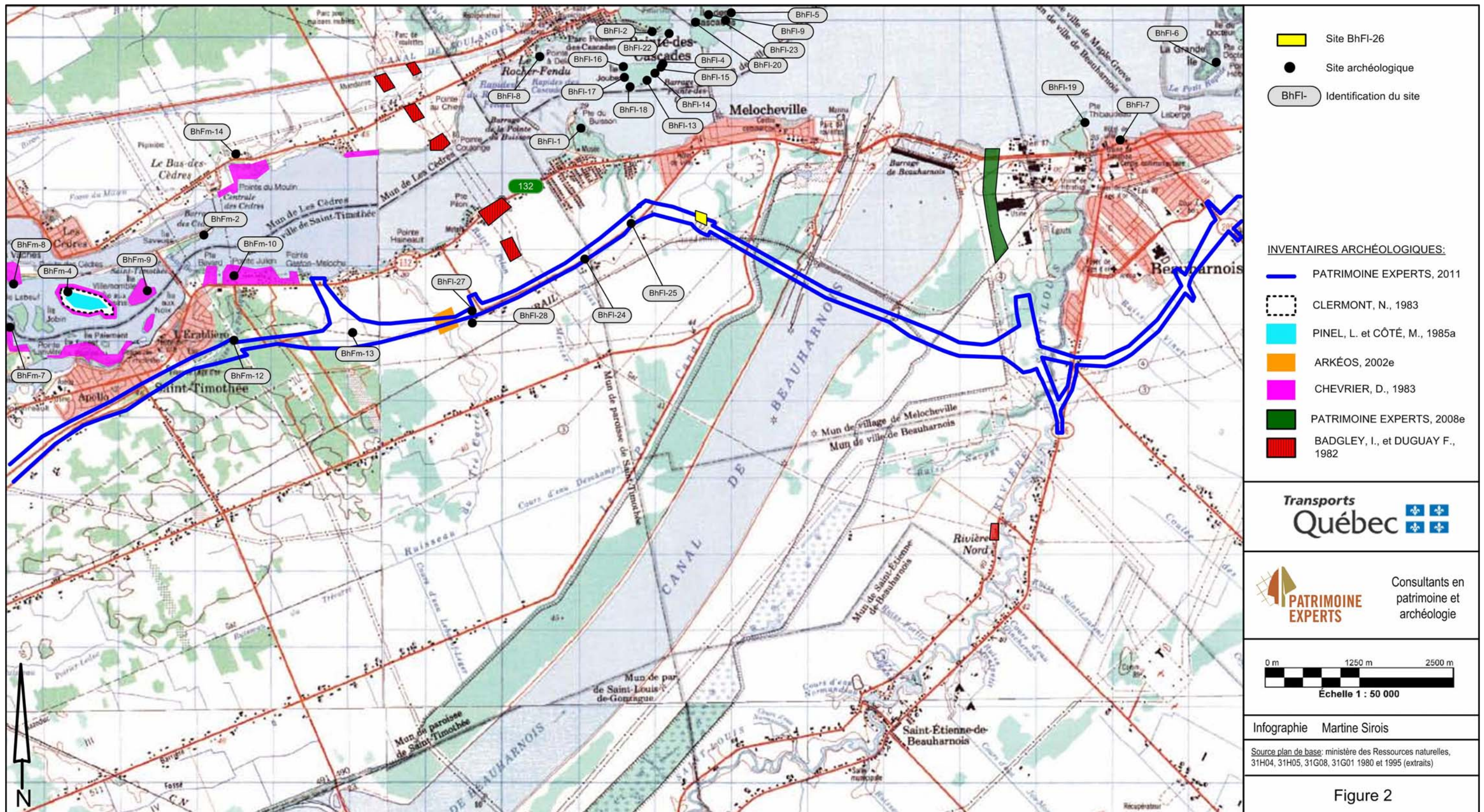


Figure 2 Localisation sur carte topographique du projet n° 20-5400-9301-X2, du site BhFI-26, des inventaires archéologiques déjà réalisés et des sites archéologiques connus à proximité du projet.

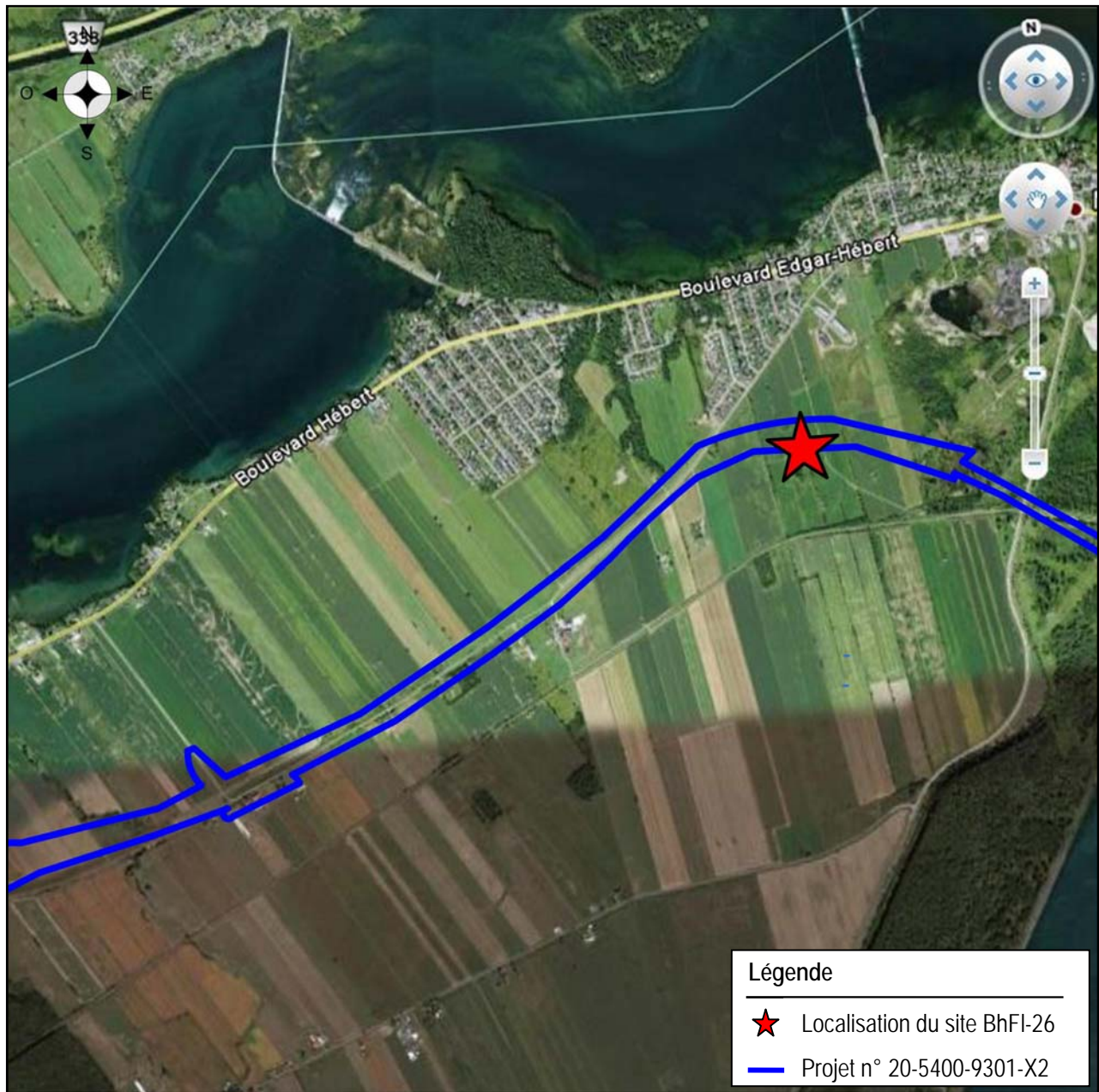


Figure 3 Localisation sur photo satellite du projet n° 20-5400-9301-X2, site BhFI-26 (Google Earth, 2009, altitude 7,46 km).



Photo 1 Vue générale et environnement du site BhFI-26, vers le nord (PATR08N11-003).

3.2 L'inventaire archéologique

Localisation et contexte du site BhFI-26

Le site BhFI-26 est localisé au sud de Melocheville, sur un terrain identifié comme le lot 409 du cadastre de la Paroisse de St-Clément, dans le comté de Beauharnois. Il est situé à environ 500 m au sud du chemin du canal et à 280 m au nord du tracé de chemin de fer (figs. 2 et 3, photo 1). Il se trouve au centre de l'emprise de la future autoroute 30, sur le bord d'une terrasse, dans un breuil localisé dans un champ en culture. La résidence la plus proche (406 ch. du Canal) est à une distance de 0,46 km à l'ouest du site archéologique. À proximité du site, les fermes qui sont sur la bordure sud de l'ancien canal de Beauharnois occupent la même terrasse qui surplombe légèrement le bassin du canal.

Lors de l'élaboration du plan d'intervention, l'équipe d'Ethnoscop a procédé à une inspection visuelle de l'ensemble de l'emprise du tronçon ouest de la future autoroute 30. Lors de cette inspection, l'emprise a été divisée en 35 zones, dont 26 ont été retenues pour y réaliser un inventaire archéologique. Le plan d'intervention mentionne que « *dans un breuil au sud de Melocheville, c'est-à-dire dans la zone 12, émergent du sol les murs de fondation de deux bâtiments, un en pierre et l'autre en béton* » (Ethnoscop, 2006 : 18). La recommandation pour cette partie de la zone était de réaliser un sondage mécanique de 10 m x 2 m et de poursuivre par des sondages manuels aux abords des murs de fondation.

En 2006, Patrimoine Experts s'est vu accorder par le Groupement CBR (responsable de la gestion administrative du projet de l'autoroute 30 pour le ministère des Transports du Québec) le mandat de réaliser l'inventaire archéologique de

l'emprise du tronçon ouest de la future autoroute 30. L'inventaire devait être réalisé selon les recommandations du plan d'intervention d'Ethnoscop. L'inventaire a été réalisé en plusieurs phases entre mai 2006 et septembre 2008. Lors de l'inventaire de la zone 12 (secteur 24 de Patrimoine Experts), les archéologues de Patrimoine Experts ont à leur tour constaté que sur « *une terrasse, au sud du Chemin du canal et au nord de l'emprise d'Hydro-Québec, on trouve dans un breuil composé d'arbres matures, d'arbustes et d'aubépines, plusieurs tas de roches sous lesquels deux fondations sont visibles. Une des fondations est en béton, alors que l'autre est en pierres liées par du mortier. Hormis le breuil, l'ensemble du secteur est composé de champs en culture* » (Patrimoine Experts, 2011 : 23). Le premier inventaire en septembre 2008, a été réalisé principalement à l'aide d'équipement mécanisé (pelle mécanique). Les tas de roches ont été en partie déplacés, une partie de la surface des murs a été dégagée et des sondages ont été réalisés le long des murs. La fondation de pierre a été identifiée V11, alors que la fondation de béton porte l'identification V12. Au total, cinq tranchées (S24 à S38), dont la longueur variait de 2,8 m à 4 m et la largeur de 1 m à 1,90 m, ont été réalisées mécaniquement (figure 4). Les premières constatations après l'inventaire étaient que le secteur aurait eu deux occupations distinctes. Que le vestige de pierre V11 pouvait dater de la deuxième moitié du 19^e siècle, et la fondation de béton V12 du 20^e siècle. Suite à ce premier inventaire, la recommandation suivante a été faite auprès des représentants du MTQ :

«Compte tenu du nombre et de la qualité des artefacts identifiés, du grand nombre d'artefacts encore visibles en surface du périmètre désigné, de la mise au jour incomplète de la structure des vestiges V11 et V12, il est recommandé que le site BhFI-26 soit l'objet d'un inventaire archéologique approfondi afin d'en préciser les fonctions et l'ancienneté.» (Patrimoine Experts, 2011 : 84)

Suite aux représentations faites auprès des responsables du MTQ et en lien avec la destruction future du site par les travaux d'aménagement de l'autoroute 30, un inventaire archéologique plus intrusif a été autorisé sur le site BhFI-26.

Description de l'intervention sur le terrain

La deuxième intervention sur le terrain pour le site BhFI-26 c'est déroulé du 27 octobre au 7 novembre 2008. Elle a été réalisée en 3 étapes :

Étape 1 : Préparation de l'aire d'intervention

À l'aide de la pelle mécanique, les arbustes et les broussailles ont été arrachés sans que les racines soient retirées du sol. Certains arbres ont pu être coupés, sauf les arbres plus élevés ou trop gros pour être abattus. Un nettoyage superficiel de la surface du sol a été réalisé par l'équipe de terrain et la pelle mécanique. Les amas de roches qui étaient encore à proximité de la fondation de béton ont été déplacés par sécurité et pour éviter tout éboulis qui aurait pu survenir vers l'aire des travaux.

Étape 2 : Inspection visuelle et récolte de surface

Une première inspection visuelle a été effectuée sur le pourtour du site, dans les limites qui ont été dégagées par la pelle mécanique, afin de vérifier la présence en surface du sol d'éléments qui auraient pu être associés aux deux bâtiments

déjà identifiés, comme un hangar ou une grange. Par la même occasion, un nettoyage de l'aire d'intervention pour retirer les sols considérés non archéologiques ou fortement perturbés, ainsi qu'une récolte de surface ont été réalisés. Les artefacts mis au jour lors de cette étape ont été inclus dans le lot 99, qui répertorie le matériel identifié en surface sur le site archéologique avant le début de l'inventaire comme tel.

Le lot 99 comprend : un boulet de canon d'un poids de 951,2 g (2,1 lb); de gros clous (railway spikes), un fer à soulier, une paire de ciseaux, un ciseau à froid, une lime, de petites lames triangulaires, une penture, un gond et des ferrures, des boulons, des plaques de fonte, des tiges et des anneaux, deux fers à cheval, des clous de toutes sortes, une pierre polie striée, de nombreux fragments d'une vitre givrée avec une inscription (General Of.ces Secretary & Trea...er), des fragments d'une lampe à l'huile en verre, des fragments de bouteille de bière (Milwaukee) et de gin (De Kuyper), des tessons de bocaux et de bouteilles en verre incolore, des fragments de bouteilles de type Crown, une bouteille de verre brun clair de Javex, des isolateurs en verre teinté bleu, des billes de verre, des fragments de poupée en porcelaine, des fragments de vaisselle de tous types (porcelaine, terre cuite fine blanche vernissée, terre cuite fine jaune, Pearlware, verre Pyrex, plastique), et des tessons de terre cuite commune dont certains de type Angleterre du nord-est.

Étape 3 : Dégagement des fondations et réalisation des sous-opérations

Une fois le site dégagé de sont couvert végétal et la surface du sol nettoyés, les murs de fondation ont été dégagés avec l'aide de la machinerie. Ce qui a permis d'implanter les sous-opérations en fonction des éléments architecturaux déjà visibles (figure 5 et tableau 3).

- La sous-opération A comprend l'intérieur de la fondation de pierres sèches (vestige V11). Elle a été divisée en deux secteurs qui ont fait l'objet de fouille manuelle;
- La sous-opération B correspond à la fondation en béton (vestige V12). Compte tenu des débris présents dans le centre de la fondation, les sols ont été retirés mécaniquement, tandis que le nettoyage du fond et de la fondation a été fait manuellement;
- La sous-opération C est localisée dans les limites extérieures nord, est et sud du vestige V11 et d'une partie du nord du vestige V12. La surface des sols a d'abord été retirée mécaniquement lors du nettoyage de surface. La suite de l'intervention a été réalisée manuellement;
- La sous-opération V11 / V12 correspond à l'espace entre les deux fondations qui a fait l'objet d'une fouille manuelle. La désignation par les numéros d'identification des deux vestiges illustre l'interrelation de cette espace entre les deux fondations.

L'enregistrement de l'intervention a été fait selon le système Tikal. Tous les documents relatifs à cette intervention portent le code borden du site avec le numéro d'opération suivi de la sous-opération et du lot, suivi du secteur s'il y a lieu (ex : BhFI-26-2A1est).

Tableau 3 : synthèse des activités archéologiques (tranchées et espaces)

Sous-opération	Dimensions	N° Lot	Secteur de la sous-opération
A	6,2 m x 5,0 m	A1	ouest
		A2	
		A3	
	6,0 m x 1,8 m	A1	est
		A2	
		A3	
B	8,6 m x 7,1 m	B	V12
C	20 m x 4 m	C	nord
	6,35 m x 4 m	C est, C Mur	est
	16,5 m x 4 m	C sud	sud
	4 m x 4 m	C sud-est	sud-est
V11 / V12	7,5 m x 3,4 m	V11- V12	Espace entre les deux vestiges

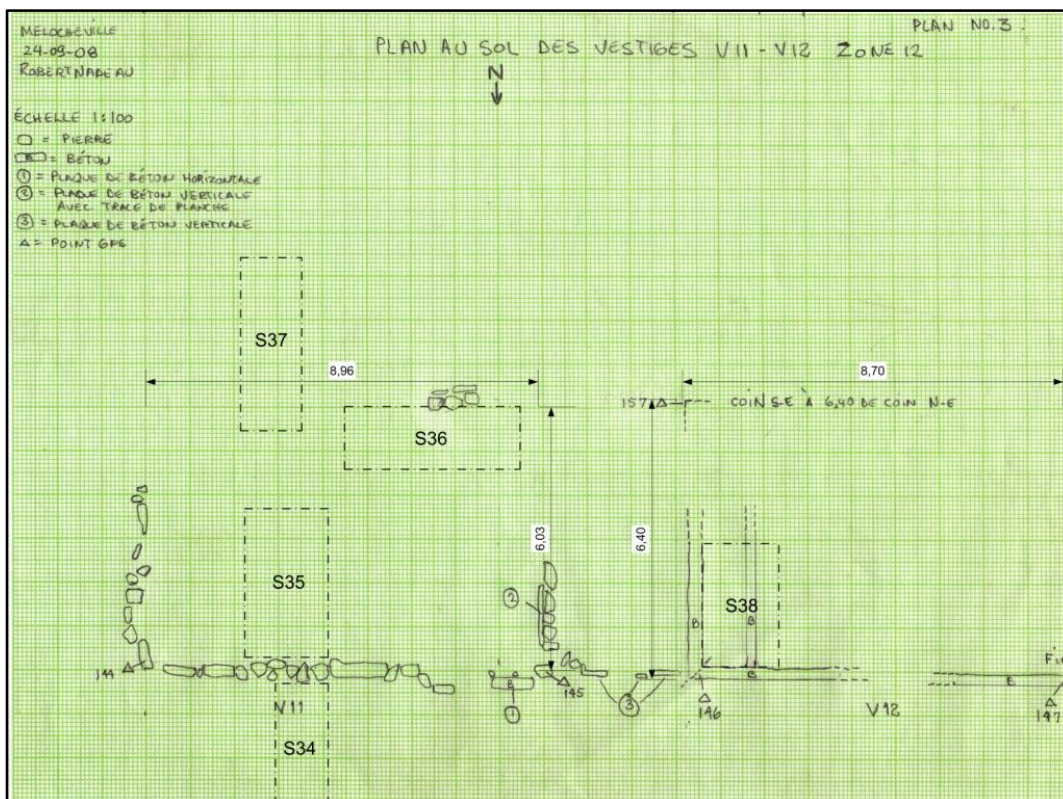


Figure 4 Plan de l'opération 1, réalisée en septembre 2008 sur le site BhFI-26. Identification des vestiges V11 et V12 et localisation des tranchées S34 à S38 (croquis de terrain n° 3 09-2008)

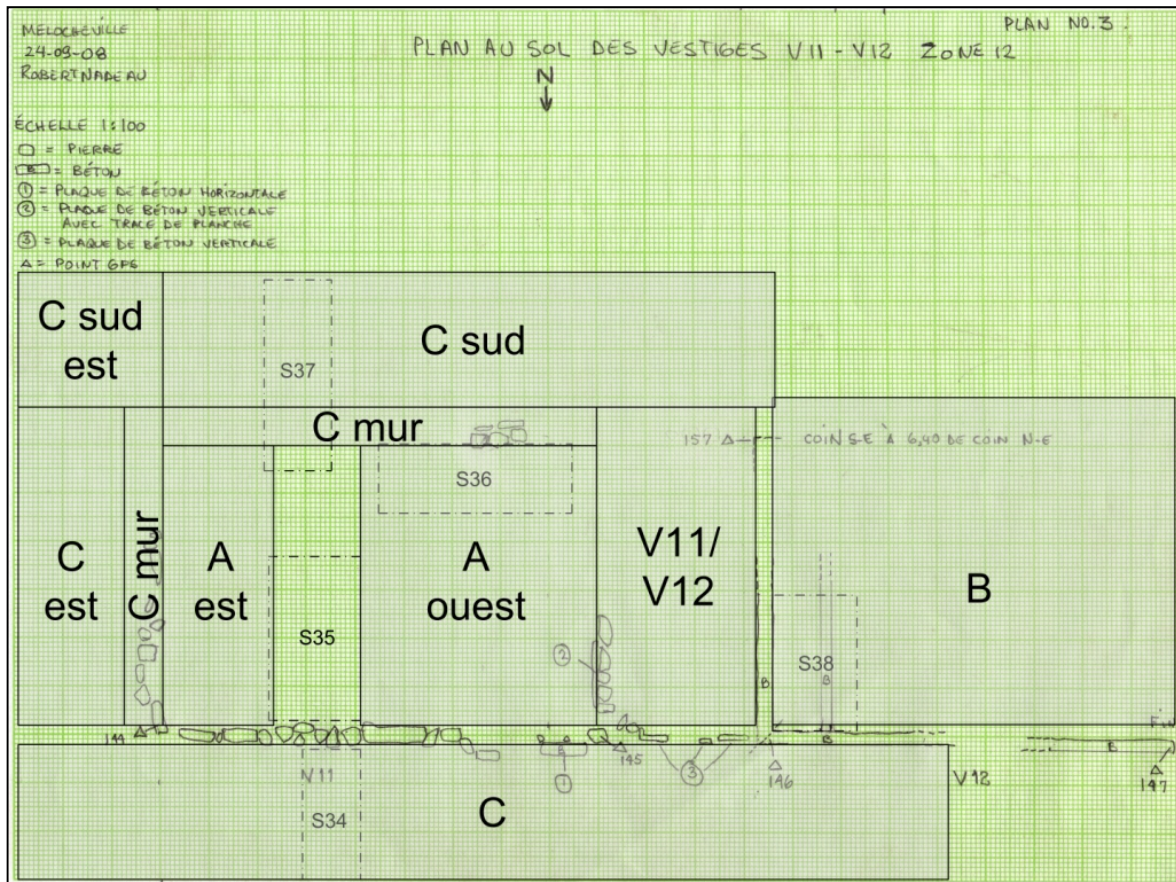


Figure 5 Plan de l'opération 2 et des sous-opérations A, B, C et V11/V12 sur le plan de localisation des sondages du premier inventaire (sept. 2008) sur le site BhFI-26.

3.2.1 Sous-opération A

La superficie de la sous-opération A, à l'intérieur du vestige de pierres V11, a été divisée en deux secteurs (fig. 4). La partie A ouest mesure 6,20 sur 5 m et la partie A est 6,0 sur 1,80 m. Une berme, orientée nord-sud les sépare. Cette séparation est formée par des remblais déposés dans deux sondages (S35 et S37) réalisés lors de l'inventaire précédent en septembre 2008, ainsi que par un petit secteur laissé intact entre les deux secteurs. Un autre sondage (S36) de septembre 2008 mesurant environ 1,4 m sur 4 m qui avait été remblayé, n'a pas été déblayé à nouveau, à part une petite partie qui a été excavée pour dégager le mur de fondation sud. Enfin, lors du nettoyage de surface, l'enlèvement d'une souche a perturbé des couches de sols dans une zone circulaire localisée au centre sud du vestige. Les artefacts identifiés dans cette zone ont été inclus dans le lot 99.

3.2.1.1 Secteur A ouest

Le dégagement des sols dans le secteur A ouest révèle que le lot A1 ouest est constitué d'un loam argilo-sableux brunâtre compact dans lequel sont présents de nombreux artefacts, des inclusions de charbon minéral, un peu de mortier et des pierres de moins de 5 cm. Ce lot mesure 6,2 m par 5,0 m et la profondeur atteinte est de 44 à 50 cm. La fouille de

la partie ouest du lot a permis la mise au jour du mur de fondation ouest du vestige V11 et la découverte d'une ouverture de 75 cm de large dans celui-ci (photo 2). De nombreux artefacts ont été identifiés dans une couche d'argile compacte qui enrobe les pierres de la fondation : verre à vitre, fragments de vaisselle, billes de verre, fragments de pipe en terre cuite, boutons de nacre, limes, hache, etc.

Une concentration de briques (1,75 m sur 1,10 m) (photo 3) accompagnée d'une lentille de mortier a aussi été mise au jour à 1,16 m du mur ouest et à 2,20 m du mur sud, dans l'axe de cette ouverture de 75 cm, dans le mur ouest du vestige V11. Les briques semblent de facture récente (20^e siècle) et certaines sont liées au mortier et plusieurs sont brisées. Après un dégagement des sols environnants, aucune structure ayant pu servir de base à une cheminée ou à un appareil de chauffage n'a été observée. Par contre, une base de cheminée et de nombreuses briques semblables ont été identifiées à l'intérieur du vestige de béton V12. Il est possible que les briques identifiées dans le vestige V11 proviennent de cette cheminée détruite. Elles auraient été poussées dans le vestige V11 lors du processus de remblayage, après la démolition du bâtiment. Sous ces briques, le fond du lot A1 ouest a révélé un alignement de pierres de 1,75 m dans un axe est-ouest face à l'ouverture dans le mur de fondation ouest (photo 4).

Plusieurs artefacts significatifs ont été découverts à l'interface entre les lots A1 et A2 vers le centre du lot A1 ouest, légèrement au nord de la concentration de briques. La liste comprend : deux pièces de monnaie (one cent Canada 1912 & 1917, George V); des bouteilles entières trouvées à plat (Castoria (1920-), Cresobene (1919-), Vegetable painkiller, Canadian wineries (1927-), Brights, De Kuyper), ainsi que de nombreux bocaux et de la porcelaine japonaise d'après-guerre (Mico ware).

Plus à l'est, les débris d'une batterie ont été mis au jour, tout près du sondage S35 qui avait livré en septembre 2008, des pôles et des connecteurs pour une batterie semblable. Outre les artefacts déjà mentionnés, le lot A1 ouest a permis de mettre au jour de la céramique et du verre en abondance (tableau 4).

Tableau 4 : Types de céramique et de verre retrouvés dans le lot A1 ouest

Matériau	Type	Datation
Grès cérame	Type Derbyshire	1800-1875
	Grossier nord-américain	1840-1920
Terre cuite commune	Type locale	indéterminée
Terre cuite fine	Blanche vitrifiée, motif de blé	post 1850
	Blanche vernissée, décor mocha	post 1870
	Blanche vernissée, décor à l'éponge bleu et rouge	1880-1900
	Jaune vernissée	1850-1920
Terre cuite fine argileuse	Billes (système Codder)	1876-1920
Verre opaque	Pyrex	post 1937

Tableau 4 : Types de céramique et de verre retrouvés dans le lot A1 ouest

Matériau	Type	Datation
Verre transparent de couleur verte	Type Carnaval, iridescent	post 1930
Verre incolore	Bocaux à conserve	post 1858
	Étiquette Marinades Raymond	post 1937
	Bouteille de Coke	1960
	Bouteilles de lait	1900-1947
Verre à bouteille vert	Bouteille de 7 Up	1965
	Type 4 épaules, lèvres abattue	1850-1920
	moule à 2 parties, usinée, trace de piston	post 1920
	Bouchon en bakelite, Commission des liqueurs	post 1907
Porcelaine commune	isolateur	indéterminée

La liste des objets domestiques comprend : des boucles de métal, des parties de chaudron, une tringle de rideau, un crochet, un montant de chaise en bois, une épingle à ressort, des boutons divers (nacre, plastique, cuivre), une tétine de biberon, un bouton-pression, un œillet, un porte-mèche de lampe à l'huile, une mèche de lampe à l'huile, des encriers (1931-1945), des billes de verre et un leurre pour la pêche (Gibbs ruby red wiggler).

Par ailleurs, quelques artefacts inhabituels ont été recueillis dans le lot A1 ouest tout comme dans le sondage S36, fait lors du premier inventaire en septembre 2008. Ceux-ci se présentent sous la forme de cylindres de carbone (scorie de charbon) munis d'un connecteur cuivreux. Il pourrait s'agir d'électrodes pour une batterie électrique.

Un petit nombre d'artefacts se rapportant à la construction ont été trouvés dans le lot A1 ouest : un fragment d'ardoise, des fragments de verre plat (1 m²), des fragments de linoléum (1860-), une tuile goudronnée (toit) et un clou à toiture. Enfin, de nombreux artefacts de métal sont présents dans ce lot (tableau 5), dont la quincaillerie est représentée par des clous tréfilés (1083 g), des clous laminés (491 g) et des vis.

De plus, le lot A1 ouest a livré un certain nombre d'objets qui n'ont pas été conservés : bottes en caoutchouc pour adultes et enfants, pièces de caoutchouc, talons de soulier, morceau de pneu avec quatre trous, contenant de peinture, boîtes de conserve, crochets, supports, tuyaux de poêle, morceaux de fonte divers, bouilloire en tôle galvanisée, sac de plastique (Fiberglass), sac de plastique vert (interface de A1/A2).

Tableau 5 : Types de métaux retrouvés dans le lot A1 ouest

Matériau	Type	Datation
Métal	Attache en U pour crochet	indéterminée
	Bouchons de type Crown	post 1930
	Boulons, rondelles et écrous	indéterminée
	Ciseau à froid	indéterminée
	Couteau	indéterminée
	Coin	indéterminée
	Clous chiffrés (dating nail)	1921-1928
	Crochet de porte	indéterminée
	Crochet de travail	indéterminée
	Douille de carabine 22	post 1890
	Douilles de fusil 12	post 1890
	Ferrures et pentures diverses	indéterminée
	Fers à cheval	indéterminée
	Gonds forgés	indéterminée
	Gros clous (Rail spike)	post 1850
	Lames triangulaires	indéterminée
	Limes	indéterminée
	Maillons de chaîne	indéterminée
	Poignée de porte	indéterminée
	Poignée d'outil	indéterminée
Tiges, plaques, anneaux	indéterminée	
Métal cuivreux	Cuillère	indéterminée

Le sol du lot A2 ouest est composé d'un loam sablo-argileux brun noirâtre friable avec des inclusions de fragments de brique, de mortier et de charbon minéral. Le lot A2 ouest mesure 5,70 m du nord au sud et 5,10 m d'est en ouest. Son épaisseur est de ± 12 cm. Par rapport au niveau supérieur (A1 ouest), la surface de travail a été réduite d'environ 50 cm, dans le sens nord-sud, pour éviter l'écroulement des pierres de la fondation alors qu'un empiétement de 10 cm a été fait sur le sondage S35, à l'est, afin de bien dégager les pierres (photo 5) qui y avaient été repérées lors de l'intervention de septembre 2008.

La catégorie des matériaux de construction comprend quelques fragments de verre à vitre, quelques fragments de brique et des fragments de prélat (linoleum). La quincaillerie inclut : des clous tréfilés, des clous laminés, des clous forgés. Deux clous laminés (1800-1890) ont été mis au jour dans un morceau de bois au coin nord-est de A2 ouest.

Un objet inhabituel a aussi été trouvé. Il s'agit d'un jeton publicitaire en alliage d'aluminium pour achat de savon Princess (Palmolive) dont la datation probable serait 1952.

Par ailleurs, le matériel céramique comprend un unique tesson de terre cuite commune vernissée verte de France (1600-1760) dont la présence ici semble intrusive. Il pourrait s'agir d'un artefact provenant d'une occupation plus ancienne de ce lieu ou d'un fragment d'un objet ancien préservé par le propriétaire des lieux. La découverte d'un seul artefact de ce type ne permet pas de conclure sur son origine, mais la présence d'une céramique française, d'un fragment d'ardoise à toiture dans le lot A1 ouest et d'un boulet de canon à la surface du vestige V11 pourraient signifier que d'autres vestiges anciens pourraient être présents dans ce secteur. De façon générale, la quantité d'artefacts est moindre dans la couche A2 ouest que dans la couche qui lui est supérieure, mais demeure tout aussi variée (tableau 6).

Tableau 6 : Types d'artefacts retrouvés dans le lot A2 ouest

Matériau	Type	Datation
Grès cérame	Grossier nord-américain, enduit Albany	1840-1920
Os	Garniture de manche d'ustensile	indéterminée
Porcelaine commune	Objets variés	indéterminée
Porcelaine et laiton	Poignée de porte	indéterminée
Terre cuite commune	Type locale	indéterminée
	Vernissée verte de France	1600-1760
	Vernissée type Angleterre du nord-est	1760-1920
Terre cuite fine	Blanche vitrifiée	post 1850
	Blanche vernissée, transfer print, flow blue, polychrome	post 1850
	Type pearlware	1775-1865
Terre cuite fine argileuse	Fragments de pipe, Henderson Montreal	1847-1876
Verre incolore	Bocaux	post 1858
	Bouteille (fragments)	indéterminée
	Bouteille à médicaments	indéterminée
Verre teinté bleu-vert	Bouchon club sauce	1875-1925
Verre à bouteille vert	Lèvre aplatie finie à la pince	1850-1920
	4 épaules, bouchon vissant	post 1920
	Ovales, bouchon vissant	post 1920
Verre opaque	Bleu, Pyrex (1 tesson)	post 1937
Métal	Gros clou (1) (Rail spike)	post 1850
	Pentures	indéterminée
	Ferrure de fixation	indéterminée
	Boulons	indéterminée

Tableau 6 : Types d'artefacts retrouvés dans le lot A2 ouest

Matériau	Type	Datation
	Plaques et tiges	indéterminée
	Grillage fin (mécanique?)	indéterminée
	Houe	indéterminée
	Lame triangulaire	indéterminée
	Boutons	indéterminée
Métal cuivreux	Douille de fusil 10	post 1890
	Poignée de porte	post 1940
Plomb	Connecteur à pôle de batterie	post 1900
	Lanière	indéterminée

L'excavation du lot supérieur A2 ouest a été interrompue à ± 62 cm sous la surface de départ (A1), lors de l'atteinte d'une couche argilo-sableuse gris jaunâtre compacte. Une tranchée exploratoire a été pratiquée dans ce sol (photo 6) vers le centre du lot A3 ouest. Les dimensions de cette tranchée étaient de 80 cm d'est en ouest et de 60 cm du nord au sud. Sa profondeur variait de 15 à 20 cm. Les premiers cinq centimètres ont révélés quelques tessons de terre cuite fine blanche vernissée, certains de type Pearlware (1775-1865) et un clou laminé (1800-1890). La partie inférieure s'est ensuite révélée stérile.



Photo 2 Site BhFI-26, lot A1 ouest : mise au jour du mur de fondation ouest et de l'ouverture dans celui-ci (flèche), vers le nord (PATR08N11-017).



Photo 3 Site BhFI-26, concentration de briques dans le lot A1 ouest, vers le nord (PATR08N11-071).



Photo 4 Site BhFI-26, alignement de pierres orientées est-ouest dans le lot A1 ouest, vers l'ouest (PATR08N11-104).



Photo 5 Site BhFI-26, pierres à la limite du lot A2 ouest et S35, vers le nord (PATR08N11-105)



Photo 6 Site BhFI-26, tranchée d'exploration dans le lot A3 ouest, vers l'est (PATR08N11-109).

3.2.1.2 Secteur A est

Le lot A1 est est situé à l'intérieur du vestige V11, immédiatement à l'est du sondage S35. Il occupe la partie est du solage de pierres (photo 7) et mesure 6 m du nord au sud et entre 1,50 et 1,80 m d'est en ouest. Sa profondeur varie de 34 à 44 cm par rapport à la surface de la berme au sud de S35. Le sol est un loam argilo-sableux brunâtre compact avec un peu de charbon et quelques racines.

Les matériaux de construction sont représentés par quelques fragments de verre à vitre et des fragments de brique. La quincaillerie comprend : des clous tréfilés (22), des clous laminés (15) et des clous forgés (2). La céramique et le verre sont composés de fragments similaires à ceux trouvés dans le lot A1 ouest (tableau 7).

Tableau 7 : types d'artefacts retrouvés dans le lot A1 est

Matériau	Type	Datation
Grès cérame	Grossier nord-américain, enduit Albany	1840-1920
	Grossier, glaçuré au sel	1850-1950
Plastique	Bol d'enfant (fragment)	post 1907
Terre cuite commune	Avec et sans glaçure	indéterminée
Terre cuite fine	Blanche vernissée	post 1850
	Jaune vernissée	1850-1920
	Vitrifiée (motif de blé)	1875-1925
	Type Pearlware	1775-1865
Terre cuite fine argileuse	Bille (système de fermeture Codder)	1876-1920
	Fragments de pipe, Dixon's Montreal	1876-1894
Verre incolore	Bouteille (lèvre pharmaceutique + goulot vissant)	indéterminée
Verre à bouteille vert	Fragments	indéterminée
Verre teinté bleu-vert	Bouteille à médicament	indéterminée
Verre teinté vert	Bouteille d'eau minérale (torpille)	1870-1900
Métal	Roulette pour meubles	indéterminée
	Ressort d'épingle à linge	indéterminée
	Boucle avec ardillon	indéterminée
	Maillons de chaîne	indéterminée
	Boulons et écrous	indéterminée
	Crochets	indéterminée
	Coins	indéterminée
	Lames triangulaires	indéterminée
	Plaques de fonte	indéterminée
	Plaque de serrure	indéterminée
	Pièces découpées de formats divers	indéterminée
	Rondelles	indéterminée
	Tige filetée	indéterminée
	Support	indéterminée
	Fer à cheval (petit cheval)	indéterminée
Métal cuivreux	Oeillet pour rivet	indéterminée

Le lot A2 est occupé le même emplacement que le lot supérieur A1 est. Il a cependant été prolongé vers le sud pour tenter de repérer les pierres absentes dans le mur de fondation sud, portant ainsi ses dimensions à 6,40 m du nord au sud et à 1,80 m d'est en ouest. L'épaisseur de la couche est de 14 à 16 cm et sa profondeur maximale atteint 58 cm à l'interface inférieure entre les lots A2 est et A3 est. Le sol est constitué d'un loam sableux légèrement argileux brun noirâtre friable avec de nombreuses inclusions comprenant : du charbon de bois, du charbon minéral, des cendres, des fragments de briques, du mortier, des pierres (0 à 15 cm).

Deux lentilles de charbon et de cendres ont été mises au jour dans le niveau A2 est (photo 8 et fig. 6), à environ 2 m de la paroi sud. Une grande pierre plate (32 x 51 cm) a aussi été identifiée au sud de ces lentilles. L'observation a permis de constater que les lentilles s'étendent vers le sud jusqu'à l'extérieur du vestige. Il pourrait s'agir de traces laissées lors de l'enlèvement d'un appareil de chauffage au bois ou au charbon.

Plusieurs artefacts ont été identifiés dans ce lot, dont des objets domestiques comme des fragments de pipe, de poupées, des boutons en verre, en bois et en plastique et un peigne en plastique (tableau 8). La liste des matériaux de construction comprend : des fragments de verre plat (environ 15 cm²), un fragment de tuyau de grès grossier glaçuré et des fragments (4) de tuile d'ardoise avec des traces de perçage. Les éléments de quincaillerie sont les suivants : des clous forgés (2), des clous laminés (34), des clous tréfilés (3 fragments), une crampe (1), un fragment de vis (1).

Tableau 8: Types d'artefacts retrouvés dans le lot A2 est

Matériau	Type	Datation
Grès cérame	Grossier nord-américain, enduit Albany	1840-1920
	Grossier, glaçuré au sel	post 1800
	Grossier, glaçure extérieure au feldspath, intérieur Albany	1840-1920
Porcelaine	Tête et bras de poupée	indéterminée
Terre cuite commune	Façon Dion ou Brantford Glazed	1850-1920
	Vernissée, façon locale	indéterminée
Terre cuite fine	Blanche vernissée, transfer print	post 1820
	Blanche vernissée, décor peint	post 1820
	Blanche vitrifiée	post 1850
	Type Pearlware	1775-1865
	Jaune vernissée	1850-1920
Terre cuite fine argileuse	Fragments de pipe, inscr. Montreal	indéterminée
Verre à bouteille vert	Usiné, pontil	post 1920
	Pontil sablé	1800-1900
	Type 4 épaules	indéterminée
	Soufflé à l'air libre	1800-1900
Verre incolore	Rebords de bocal	post 1920
	Contenants divers	indéterminée
	Encrier	1931
	Verre à lunette	indéterminée
Verre opaque blanc	Bouton	indéterminée
Verre teinté vert	Fragment de bouteille	indéterminée
	Plat de présentation	indéterminée
Verre teinté bleu-vert	Fragments de bouteille torpille	1870-1900
	Bouteille de médicament	post 1920

Tableau 8: Types d'artefacts retrouvés dans le lot A2 est

Matériau	Type	Datation
Métal	Boucle avec ardillon	indéterminée
	Cuillère (partie)	indéterminée
	Ciseau (fragment)	indéterminée
	Faucille avec soie	indéterminée
	Fer à cheval (petit cheval)	indéterminée
	Gros clou (rail spike)	indéterminée
	Pelle carrée	indéterminée
	Pentures forgées	indéterminée
	Tiges, bandes, plaques	indéterminée
Métal cuivreux	Boucle (attelage?)	indéterminée
	Porte-mèche pour lampe à l'huile	indéterminée
	Plaque semi-circulaire	indéterminée
Métal plombifère	Feuille mince	indéterminée
Plastique	Bouton	indéterminée
	Fragment de peigne fin	indéterminée
Bois	Bouton	indéterminée

Le lot A3 est est situé sous le lot A2 est, dont il a les mêmes dimensions (6,40 x 1,80 m). Le sol friable est constitué d'argile et de limon, sa couleur varie du gris au jaune pâle. L'excavation a été interrompue, après un déblayage de sol, sur une épaisseur d'environ deux centimètres, sur un sol qui semblait stérile. Pour confirmer cette observation, une tranchée d'exploration a été pratiquée à l'extrémité nord de A3 est (photo 9). Cette dernière mesure 1 m d'est en ouest et environ 60 cm du nord au sud pour une profondeur de 15 à 20 cm.

Peu d'artefacts (tableau 9) ont été recueillis dans le lot A3 est et la plupart l'ont été dans les premiers centimètres fouillés.

Tableau 9 : Types d'artefacts retrouvés dans le lot A3 est

Matériau	Type	Datation
Terre cuite commune	Vernissée, façon locale	indéterminée
Terre cuite fine	Blanche vernissée	post 1820
	Vitrifiée	post 1850
	Type Pearlware	1775-1865
Verre incolore	Bouteille	indéterminée
Verre à bouteille vert	Fragment	indéterminée
Métal	Clous laminés	1800-1890
	Plaque	indéterminée

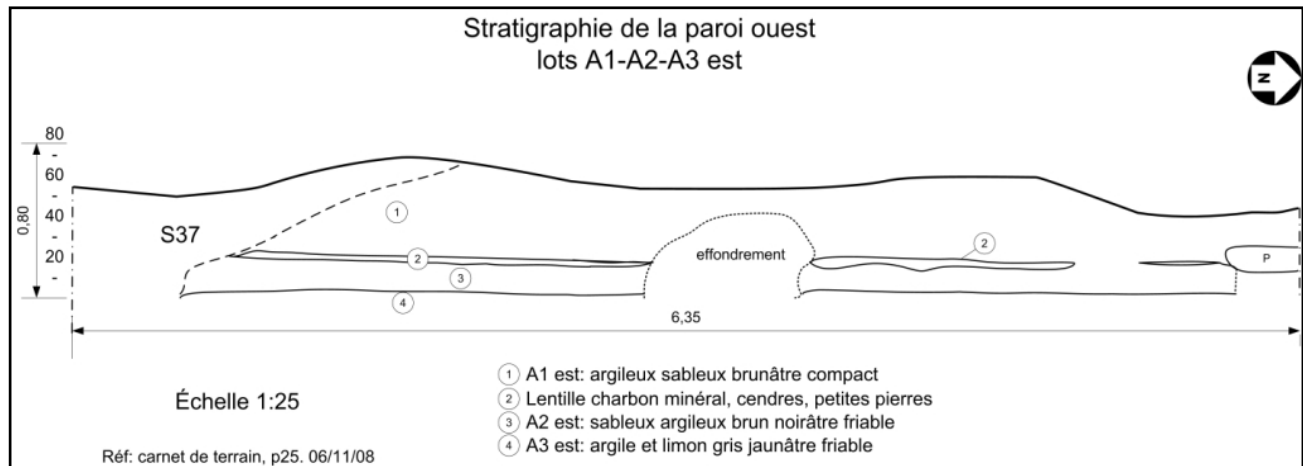


Figure 6 Site BhFI-26, stratigraphie de la paroi ouest du secteur A Est.



Photo 7 Site BhFI-26, le lot A1 est en cours de fouille. À droite, le mur de fondation est, vers le nord (PATR08N11-018).



Photo 8 Site BhFI-26, pierre plate, charbon et cendres dans le lot A2 est, vers le nord (PATR08N11-061).



Photo 9 Site BhFI-26, tranchée d'exploration au fond du lot A3 est. À l'arrière, le mur de fondation nord du vestige V11, vers le nord (PATR08N11-106).

3.2.1.3 *Le vestige V11*

À l'issue de l'excavation de la sous-opération A, le vestige V11 a été mis au jour entièrement. Il s'agit d'une fondation rectangulaire en pierres calcaires (fig. 7) dont deux assises sont conservées en grande partie. Elles ne sont pas liées avec du mortier, mais les interstices sont comblés avec l'argile de la région de Beauharnois. Les mesures prises à l'intérieur de la structure sont de 8,62 m d'est en ouest et de 5,71 m du nord au sud. La fondation mesure de 35 à 50 cm en hauteur. D'autres mesures prises à partir des parois extérieures révèlent une dimension externe de 9,10 m sur 6,35 m (29,85 pi x 20,83 pi). Le vestige est relativement en bon état, bien que certaines pierres de l'assise supérieure aient été déplacées.

On distingue trois accès possibles à l'intérieur du bâtiment qui était érigé sur cette fondation. Au sud-est, une partie du mur de fondation est absente sur une longueur de 2,60 m. Cet espace pouvait facilement laisser le passage à une voiture tractée ou à une automobile. À l'ouest, une ouverture dans le mur a été mise au jour à environ 2 m du coin sud-ouest de V11. Elle donne dans un espace construit qui relie le vestige de pierres V11 et le solage de béton V12. Enfin, au coin nord-ouest, un bloc de béton rectangulaire (90 cm x 45 cm) posé à plat aurait pu faire fonction de perron extérieur pour une porte dont il n'existe aucune trace.

Les travaux ont aussi permis de découvrir deux alignements de pierres posés sur la couche argileuse du sol originel (figure 7 et photo 10). Le premier est localisé dans le secteur ouest de V11. Il est constitué de six pierres dont la première se situe au centre du vestige, à environ 4 m du mur est. Un espace d'environ 1,30 m sépare cette pierre des cinq suivantes. L'aménagement, qui est interrompue à environ un mètre du mur ouest, est placé directement dans un axe est-ouest aligné sur le rebord nord de l'ouverture dans le mur ouest de V11. Le deuxième alignement est orienté nord-sud et comprend cinq pierres dont une est séparée des autres par une distance de 1,35 m. Il se situe à environ 3,50 m du mur de fondation est. Il est probable que ces deux alignements aient servi d'appui à la fois pour la charpente du toit et pour des divisions intérieures. Celles-ci servant à délimiter trois pièces : à l'est, une pièce de 3,50 m sur 5,70 m, orientée nord-sud; à l'ouest, deux pièces adjacentes orientées est-ouest et mesurant chacune environ 2,85 m sur 4,90 m. Il est cependant à noter qu'aucun vestige de structures de bois n'a été trouvé et que rien ne prouve que des murs de séparation aient été élevés entre les pièces délimitées par les alignements de pierres. Par ailleurs, le mur ouest de V11 a été modifié par l'ajout d'une couche de béton d'une épaisseur variable (6 cm à 12 cm) à l'intérieur du vestige (photo 11). Ce béton a été appliqué sur toute la longueur du mur ouest sur une hauteur de ±1 m au moyen d'un coffrage de planches dont l'empreinte est toujours visible dans le béton. Il semble qu'on ait voulu ainsi isoler le corridor situé à l'ouest, entre V11 et V12, du bâtiment construit sur les fondations de pierres. Aucun autre mur de fondation n'a reçu ce traitement.

Lors de la mise au jour des murs de fondations sud et est de V11 (photo 12), les artefacts recueillis à l'extérieur, près du vestige, ont été enregistrés dans un lot particulier (C mur) afin de déterminer une possible différence entre ceux-ci et les artefacts trouvés à l'intérieur du même vestige. Finalement, l'analyse n'a pas indiqué de différences significatives entre les artefacts identifiés le long des murs et ceux recueillis à l'intérieur du vestige.

Parmi les artefacts (tableau 10), on retrouve du verre à vitre teinté vert, des clous tréfilés et plusieurs autres fragments de métal reliés à la construction (barrure de fenêtre, peinture, etc.).

Tableau 10 : Types d'artefacts associés au vestige V11

Matériau	Type	Datation
Grès cérame	Grossier nord-américain, enduit Albany	1840-1920
Terre cuite fine	Blanche vernissée	post 1820
	Vitrifiée	post 1850
Terre cuite fine argileuse	Tuyau de pipe	indéterminée
Verre	Billes (jouet)	indéterminée
Verre à bouteille vert	Fragment de type 4 épaules	indéterminée
Verre clair brun	Javex	indéterminée
Verre incolore	Verre à boire	indéterminée
	Bouteille de Pepsi	post 1950
	Bocaux à bouchons vissants	post 1920
Verre opaque	Pyrex	post 1937
Aluminium	Cuillère, BW and co	indéterminée
	Médaille St-Joseph du Mont-Royal	indéterminée
Métal	Boulons et écrous	indéterminée
	Crochet	indéterminée
	Fers de hache	indéterminée
	Gros clou (rail spike)	indéterminée
	Gond forgé	indéterminée
	Houe	indéterminée
	Bande	indéterminée
	Clenche avec poucier	indéterminée
	Barrure de fenêtre	indéterminée
	Peinture	indéterminée
	Plaque	indéterminée
	Rondelle	indéterminée
	Métal gris	Bouchon vissant (colle)

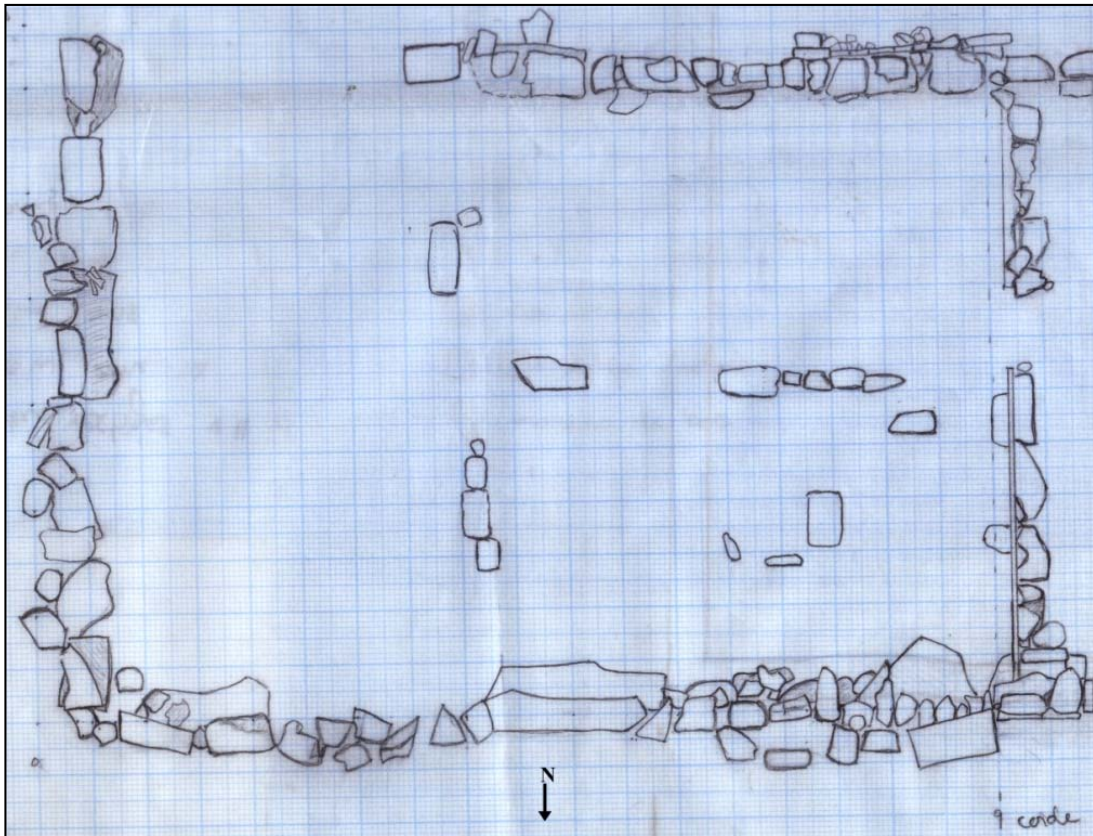


Figure 7 Site BhFI-26, plan du vestige de pierres V11 après la fouille. Extrait du plan de terrain 1 (phase 4) : S. Lepage et J.F. Côté, 7/11/2008.



Photo 10 Site BhFI-26, vue du secteur ouest du vestige V11, vers l'ouest (PATR08N11-102).



Photo 11 Site BhFI-26, vue du parement de béton posé à l'intérieur du mur ouest du vestige V11, vers l'ouest (PATR08N11-078).



Photo 12 Site BhFI-26, vue du secteur est du vestige V11, murs est et nord, vers le nord (PATR08N11-055).

3.2.2 Sous-opération B

La sous-opération B couvre l'ensemble du vestige V12 qui correspond à une fondation de béton (fig. 5). Ce vestige est situé à l'ouest du vestige V11 auquel il est relié par des murets de pierres et de béton. Deux amas de roches étaient présents au nord et au sud du vestige. Ils étaient constitués des pierres ramassées par les agriculteurs dans leurs champs. Au fil des ans, ces pierres ont complété le remblayage de la structure de béton par-dessus le sol argileux apportées par la machinerie. Compte tenu des remblais importants couvrant toute la surface et l'intérieur du vestige, ceux-ci ont été retiré entièrement avec une pelle mécanique (photo 13). Après dégagement, la fondation est apparue comme étant complète, y compris son plancher en béton (photo 14).

3.2.2.1 *Le vestige V12*

Le vestige V12 se compose d'une fondation en béton d'une hauteur de 2,12 m au-dessus de la semelle, telle qu'à l'origine. Ses dimensions extérieures (figure 8) sont de 8,60 m d'est en ouest et 7,91 m du nord au sud (28,2 pi x 26 pi). Lors de la démolition du bâtiment, les murs ont été brisés à plusieurs endroits et les débris furent poussés à l'intérieur. La pression des sols environnants a aussi incurvé le mur sud vers l'intérieur et repoussé une section du mur est.

Le mur est du vestige V12 mesure 6,50 m de long et est d'une épaisseur de 31 cm. Au sud, une partie de ce mur a été sectionnée sur environ 1,80 m et poussée à l'intérieur après l'abandon des lieux. Le mur est a été construit de manière à laisser un espace libre d'environ 1,40 m à son extrémité sud. Cet espace, qui donne accès au sous-bassement de la maison qui reposait sur ces fondations, est localisé face à l'escalier mis au jour dans le passage entre les vestiges V11 et V12 adjacent à l'est.

Le mur nord du vestige V12 mesure 8,60 m de long et sa hauteur maximale est de 2,12 m au-dessus de la semelle extérieure. Son épaisseur est de 39 cm. Il a été brisé sur une distance de 2,90 m, à partir de 3,20 m du coin nord-est, où il ne mesure plus que 63 cm de haut. Il remonte ensuite à 1,80 m au coin nord-ouest.

La rencontre des murs nord et est forme le coin d'une petite pièce qui a été mise au jour à l'intérieur de la fondation (photo 15). La structure de cette pièce est complétée, à l'ouest, par un mur orienté nord-sud et au sud, par un muret orienté est-ouest. Ses dimensions intérieures sont de 2,87 m du nord au sud et de 0,94 m d'est en ouest. L'épaisseur des murs ouest et sud est respectivement de 23 cm et 28,5 cm. Le mur ouest a été arasé sur une hauteur de 83 cm dans sa partie nord. Par ailleurs, un orifice rond, d'un diamètre de 13 cm, a été observé dans le mur est, à 5 cm sous le sommet, près du coin sud-est. Cet orifice était muni d'un tuyau de tôle placé au-dessus de l'ouverture d'une conduite de grès placée au pied du mur est dans le passage des vestiges V11 et V12 (photo 16). L'ensemble donne à penser que la petite pièce abritait le système d'alimentation en eau et que les tuyaux trouvés servaient à l'évacuation du trop-plein de l'eau qui devait y être emmagasinée.

Le mur ouest du vestige V12 mesure 7,91 m et a une épaisseur de 36 cm. Sa hauteur conservée varie de 0,83 m à 1,67 m. Il présente une légère courbe vers l'intérieur. Quant au mur sud, sa longueur est de 8,54 m et son épaisseur est de 41 cm. Sa hauteur maximale conservée est de 1,35 m. Le mur est brisé en plusieurs endroits et il est fortement incliné vers l'intérieur (photo 17).

L'observation de la fondation révèle que celle-ci était d'une facture artisanale et de piètre qualité. L'épaisseur des murs varie et on y distingue des fissures et des décolorations résultant probablement de travaux échelonné sur une assez longue période.

Après l'enlèvement des débris au fond du vestige, une pierre plate a été identifiée dans le centre de la fondation (photo 18). Celle-ci mesure 45 cm sur 70 cm et est associée à une tige de métal enfoncée dans le béton du plancher. Cette dalle de pierre a pu servir de base à une cheminée et la tige de métal a pu être utilisée comme prise de terre pour un paratonnerre qui devait courir le long de la cheminée jusqu'au toit. La présence d'une importante lentille de débris de charbon sur le plancher, au sud-ouest de cette pierre, confirme le démantèlement d'un système de chauffage situé à proximité. De plus, de nombreuses briques étaient présentes dans le remblai enlevé lors du dégagement du vestige V12. Les briques liées de mortier étaient localisées dans la partie nord-est du vestige de même qu'à l'extérieur, près du mur nord. Des briques semblables ont aussi été identifiées dans le remblai du vestige V11 (lot A1 ouest). Ces observations suggèrent que la cheminée s'est écroulée vers le nord-est lors des travaux de démolition.

Lors de l'excavation, plusieurs artefacts ont été identifiés, mais ils n'ont pas été conservés en raison de leurs dimensions : bandes de métal, ferrures, cerceau, fils électriques, tiges de métal, pièces d'automobile, quincaillerie. Quant aux artefacts recueillis, ils révèlent une période d'occupation datant de la première moitié du 20^e siècle (tableau 11). La présence de plusieurs bouteilles d'eau gazeuse permet de fixer une date finale se situant entre 1955 et 1960 pour l'occupation du vestige V12.

Aucun vestige en bois, décomposé ou non, de bardeaux de toit, de tôle, de préart n'a été identifié dans le vestige V12 et seulement une petite quantité de verre à vitre et quelques clous ont été identifiés. Ce constat suggère que l'ensemble du bâtiment qui était sur cette fondation aurait été prélevé, soit par une démolition méthodique ou par un déménagement.

Tableau 11 : Types d'artefacts retrouvés dans la sous-opération B

Matériau	Type	Datation
Plastique	Bol	post 1907
	Poignée de canne	post 1907
Porcelaine commune	Fragments	indéterminée
Terre cuite fine	Vitrifiée	post 1850
Verre à bouteille vert	Type 4 épaules	1820-1920
	Base et goulot usinés	post 1950
Verre de couleur	Bouteille carrée turquoise	post 1920

Tableau 11 : Types d'artefacts retrouvés dans la sous-opération B

Matériau	Type	Datation
Verre incolore	Bocal	indéterminée
	Bouteille à médicament, Henri Jonas Montréal	post 1850
	Coca-Cola 6.5 oz.	post 1960
	Pepsi-Cola	1955
	Eau gazeuse Joseph Christin (Montréal)	1955
	Bouteilles	indéterminée
Verre opaque blanc	Fragments	indéterminée
Métal	Gros clou (spike)	indéterminée
	Clous tréfilés (16)	post 1890
	Clou laminé (1)	1800-1890
	Tiges	indéterminée
	Plaques	indéterminée
	Plaque d'immatriculation, Québec 1952	indéterminée
	Collets	indéterminée
	Pointeau (outil)	indéterminée
	Poignée	indéterminée
	Fer à cheval	indéterminée

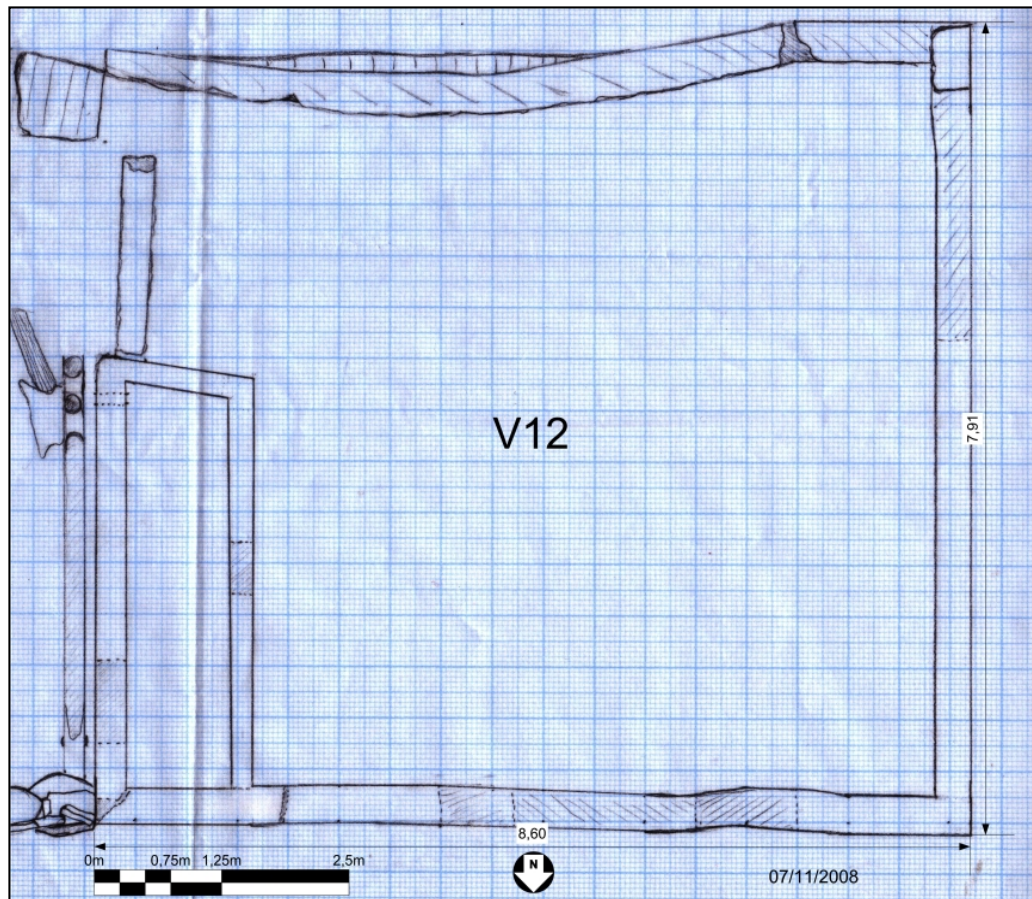


Figure 8 Site BhFI-26, plan du vestige de béton V12. Extrait du plan de terrain 1 : S. Lepage et J.F. Côté, 7/11/2008.



Photo 13 Site BhFI-26, vue du vestige V12 en cours de dégagement, vers l'est (PATR08N11-012)



Photo 14 Site BhFI-26, vue du vestige V12 après dégagement, vers le nord (PATR08N11-022).



Photo 15 site BhFI-26, vue de la pièce incorporée à la fondation de béton posé à l'intérieur du mur ouest du vestige V12, vers le nord (PATR08N11-041).



Photo 16 Site BhFI-26, vue du mur est de V12, vers l'ouest. Tuyau de grès et orifice en haut du mur (PATR08N11-081).



Photo 17 Site BhFI-26, vue de la fondation de béton, vers le nord-ouest (PATR08N11-040).



Photo 18 Site BhFI-26, vue de la pierre ayant servi de base de cheminée au centre du vestige V12. Lentille de charbon, en bas, à gauche, vers le nord (PATR08N11-037).

3.2.3 Sous-opération C

La sous-opération C correspond aux sondages réalisés dans l'aire située dans les environs des vestiges V11 et V12 (figure 5). La méthodologie a consisté, sous la surveillance d'un archéologue, à excaver à l'aide de machinerie, les flancs nord, est et sud des vestiges. Ces sondages mesurant environ 4 m de largeur, avaient une longueur variant de 4 m à 20 m et une profondeur de 75 cm. Une berme d'environ 50 cm a été laissée intacte le long des vestiges. Les sols enlevés sont constitués d'un loam sablo-argileux brunâtre mêlé à de l'argile grisâtre. L'excavation a été interrompue à l'atteinte d'une couche d'argile grisâtre estimée stérile.

3.2.3.1 Secteur C nord

Au nord, le sondage C (photo 19) mesure environ 20 mètres de long. Il débute 4 m à l'est du vestige V11 et se termine au premier tiers du mur nord du vestige V12. Les artefacts du lot C nord sont généralement fragmentés et peu nombreux. Les dates révélées par les artefacts couvrent une période allant de 1850 à 1955 (tableau 12).

3.2.3.2 Secteur C est

À l'est du vestige V11, le sondage C est s'appuie sur la limite du sondage nord (photo 20). Il mesure 6,35 m de longueur à partir du coin nord-est du vestige V11. Sa largeur est de 4 m. Les artefacts identifiés dans ce lot comprennent des objets des 19^e et 20^e siècles (tableau 13). En général, le matériel récent se trouvait en surface.

3.2.3.3 Secteur C sud

Au sud du vestige V11, le sondage C sud (photo 21) mesure 16,5 m de longueur. Il commence 4 m à l'est du coin sud-est du vestige V11 et se termine au mur est du vestige V12. Le lot C sud se démarque par une présence plus importante d'artefacts du 19^e siècle dont beaucoup en terre cuite fine de type Pearlware (tableau 14).

3.2.3.4 Secteur C sud-est

Un lot distinct, C sud-est, a été créé pour répertorier des artefacts recueillis au coin des sondages C sud et C est. De plus, l'aire d'exploration de ce secteur a été agrandie jusqu'à un point situé 16,5 m à la diagonale du coin sud-est du vestige V11. À cet endroit, une cache de chasse abandonnée a été identifiée et de nombreux artefacts étaient visibles en surface (tableau 15). Parmi les artefacts présents près de la cache, on retrouve un certain nombre des artefacts de type récent : verre de bouteille de bières et de gin.

Tableau 12 : Types d'artefacts retrouvés dans la sous-opération C-nord

Matériau	Type	Datation
Grès cérame	Grossier glaçuré, fragment de tuyau (rebord)	post 1850
	Nord-américain glaçuré au sel, enduit Albany	1840-1920
Terre cuite commune	Type locale	indéterminée
	Vitrifiée, isolateur	post 1880
Terre cuite fine	Blanche vernissée	post 1820
	Jaune vernissée	indéterminée
	Pearlware	1775-1865
	Vitrifiée	post 1850
Verre de couleur verte	Bouteille	indéterminée
	Bouteille 7 Up	post 1950
Verre incolore	Bocal	indéterminée
	Bouteille eau gazeuse Jos Christin	1955
Verre opaque blanc	Pyrex	post 1937
Verre teinté bleu-vert	Verre à vitre	indéterminée
Verre teinté vert	Bouteille de type torpille	1870-1900
Métal	Boulon	indéterminée
	Couvercle	indéterminée
	Crochet	indéterminée
Métal	Fer à cheval	indéterminée
	Gros clou (spike)	indéterminée
	Plaque	indéterminée
	Rondelle	indéterminée
	Tige	indéterminée

Tableau 13 : Types d'artefacts retrouvés dans la sous-opération C-est

Matériau	Type	Datation
Porcelaine fine	Décor floral et dorures	indéterminée
Terre cuite commune	Vernissée de type Angleterre du nord-est	1760-1900
Terre cuite fine	Blanche Vernissée	post 1850
	Motif mocha	post 1870
	Vitrifiée	post 1850
	Type Pearlware	1775-1865
Terre cuite fine blanche argileuse vernissée	Tuyau de pipe, inscr. Liverpool	post 1800
Verre clair brun	Bouteille	indéterminée
Verre à bouteille vert	Type 4 épaules	1820-1920
	Épaisseur irrégulière	1800-1900

Tableau 13 : Types d'artefacts retrouvés dans la sous-opération C-est

Matériau	Type	Datation
Verre incolore	Bouteille à médicament, bouchon vissant	post 1930
	Contenant	indéterminée
	Pied de lampe	indéterminée
Verre opaque blanc	Type Pyrex	post 1937
Verre teinté bleu-vert	Bouteille	indéterminée
	Vitre (1 fragment)	indéterminée
Métal	Ferrure en U, forgée	indéterminée
	Gros clou (spike)	indéterminée
	Tige et écrou	indéterminée

Tableau 14 : Types d'artefacts retrouvés dans la sous-opération C-sud

Matériau	Type	Datation
Carbone (siliciure)	Pierre à affûter	indéterminée
Grès cérame grossier	Glaçuré	indéterminée
Mastic	Fragments	indéterminée
Nacre	Objet indéterminé	indéterminée
Plastique	Peigne	post 1940
Porcelaine	Jambes de poupée (3)	indéterminée
Terre cuite commune	Vernissée	indéterminée
	Type Angleterre du nord-est	1760-1900
Terre cuite fine	Blanche vernissée	post 1820
	Chamois vernissée, de type Nottingham	1850-1930
	Jaune vernissée	1850-1920
	Type Pearlware	1775-1865
	Vitrifiée	post 1850
Terre cuite fine blanche argileuse non-vernissée	Pipe, inscr. Henderson Montréal	1847-1876
Verre à bouteille vert	Type 4 épaules	1820-1920
	Type Anglo-britannique	post 1800
Verre clair bleu	Indéterminé	indéterminée
Verre clair brun	Bouteille	indéterminée
Verre incolore	Bocal	indéterminée
	Vitre	indéterminée
Verre teinté bleu-vert	Bouteille, lèvres brevetée, inscription	indéterminée
	Vitre	indéterminée
Métal	Boulon et écrou	indéterminée

Tableau 14 : Types d'artefacts retrouvés dans la sous-opération C-sud

Matériau	Type	Datation
	Clous laminés (2)	indéterminée
	Gros clou (railway spike)	indéterminée
	Tige	indéterminée
	Raccord	indéterminée
Métal cuivreux	Grelot	indéterminée

Tableau 15 : Types d'artefacts retrouvés dans la sous-opération C-sud-est

Matériau	Type	Datation
Grès cérame grossier nord-américain	Pot pour fèves au lard	indéterminée
Terre cuite fine	Blanche vernissée	post 1820
	Vitrifiée	post 1850
Terre cuite fine argileuse blanche non-vernissée	Tuyau de pipe, inscr. Mc Dougall Glasgow Scotland	indéterminée
Verre à bouteille vert	Inscr. De Kuyper	post 1920
	Type 4 épaules	indéterminée
	Épaisseur irrégulière	indéterminée
Verre bleu cobalt	Inscr. Noxzema	indéterminée
Verre clair bleu	Bouteille	indéterminée
Verre clair brun	Bouteille	indéterminée
Verre incolore	Verre à boire	indéterminée
	Bocal	indéterminée
	Bouteille	indéterminée
	Globe de lampe	indéterminée
Verre opaque blanc	Type Pyrex	post 1937
Verre teinté vert	Contenant	indéterminée
	Vitre	indéterminée
Métal	Clou laminé (1) corrodé	1800-1890
	Gros clou (railway spike)	indéterminée
	Manche d'ustensile	indéterminée



Photo 19 Site BhFI-26, vue du sondage C sur le flanc nord des vestiges V11 et V12, vers l'ouest (PATR08N11-062).



Photo 20 Site BhFI-26, vue du sondage C sur le flanc est du vestige V11, vers le nord (PATR08N11-063).



Photo 21 Site BhFI-26, vue du sondage C sur le flanc sud des vestiges V11 et V12, vers l'ouest (PATR08N11-064).

3.2.4 Passage V11/V12

Cet espace (figure 9) est situé entre le mur de fondation ouest du vestige V11 et le mur est de la fondation de béton du vestige V12. Au sud, un escalier de béton prolonge le mur sud du vestige V12 tout en se raccordant au coin sud-ouest du vestige V11, tandis qu'au nord, un mur de pierres doublé d'une couche de béton joint les deux vestiges. Les dimensions extérieures du passage sont de 7,50 m du nord au sud et de 3,40 m d'est en ouest.

Trois marches d'un escalier en béton (photo 22) ont été dégagées au coin sud-est du passage. Elles mesurent 1,31 m de longueur et 0,27 m de hauteur et sont appuyées, au sud, contre un mur de béton de 15 cm d'épaisseur. Ce dernier est dans l'axe du mur sud du vestige V12 (photo 23) dont une partie s'est écroulée sur les marches inférieures de l'escalier. Au-delà de cet écroulement, le coin sud-est du vestige V12 révèle la présence d'une ouverture dans la fondation vers laquelle sont orientées les marches.

La cage de l'escalier est complétée, à l'est, par un muret, aussi en béton, d'une hauteur de 27 cm et d'une épaisseur de 13 cm, sur lequel vient buter la marche supérieure. Le muret joint le mur sud de la cage et le prolongement du mur sud du vestige de pierres V11. Des restes de béton, qui ont pu servir de surface de circulation, ont été observés à l'extérieur du muret. Il y a donc lieu de penser qu'il servait aussi de seuil pour une porte d'entrée.

L'ensemble fournissait un accès au sous-bassement de l'édifice construit sur la fondation de béton V12. L'entrée est située à l'extérieur des limites du vestige V11.

Les travaux d'excavation ont aussi révélé la présence d'un tuyau en grès appuyé contre le mur est de la fondation du vestige V12 (photo 16). Le diamètre extérieur du tuyau est de 19 cm et il est conservé sur une longueur de 4,10 m. Il est placé sur une pente descendante du sud vers le nord. Sa profondeur, relevée en rapport avec le sommet du mur de béton, est de 0,92 m au sud et de 1,15 m au nord. À cet endroit, le tuyau passe sous le mur de pierres et de béton qui joint les deux vestiges, pour se diriger à l'extérieur des bâtiments (photo 24).

L'extrémité sud du tuyau est cassée et montre un angle de 45°. À 15 cm avant ce coude, se situe un embranchement vertical vers le haut qui est en rapport avec un orifice d'un diamètre de 13 cm pratiqué à 5 cm sous le sommet du mur est du vestige V12. Cet orifice étant muni d'un tuyau en tôle, il servait possiblement à évacuer un trop-plein d'eau vers un tuyau de drainage.

Le mur nord du passage mesure 2,84 m, entre les vestiges V11 et V12. À l'intérieur, il est fait de moellons bruts de grosseur moyenne (50 cm x 30 cm x 20 cm), à l'exception d'une pierre de taille (60 cm x 20 cm x 23 cm), alors qu'à l'extérieur (photo 25), il est doublé d'une couche de béton. L'ensemble s'appuie contre le vestige V12 confirmant ainsi une date d'érection postérieure à la construction de la fondation. Le mur de pierres mesure approximativement 30 cm de hauteur et il est installé sur un sol argilo-sableux brunâtre. Il a été probablement arasé, comme l'indique la hauteur plus élevée (66 cm) de la couche de béton extérieure.

Enfin, aucun aménagement particulier ayant servi d'aire de circulation n'a été observé à proximité de l'ouverture pratiquée dans le mur ouest du vestige V11 et qui aurait pu servir à communiquer avec le passage. En raison de l'apparente fragilité du mur ouest du vestige V11, une partie du sol du passage n'a pu être dégagée entièrement. Selon toute apparence, la circulation devait se faire de l'ouverture (mur ouest du vestige V11) vers l'escalier et ensuite vers le sous-bassement du vestige V12.

Un petit nombre d'artefacts a été identifié lors de la fouille du passage des vestiges V11 et V12. Ceux-ci comprennent des fragments de terre cuite fine blanche vernissée, de terre cuite fine vitrifiée, de céramique de type Pearlware, de la porcelaine, quelques fragments de verre de couleur verte, une bille d'un système de fermeture Codder, du verre à vitre, une pince à linge en plastique, des boutons de nacre, de plastique et de verre opaque. Les objets de métal sont représentés par quatre clous laminés, un fragment de gros clou, une lame triangulaire affûtée et une décoration chromée pour capot de voiture.

Les artefacts permettent de dater une période qui va de 1775-1865 à 1950. L'enfouissement des ruines du site BhFI-26, à l'aide de machinerie, a vraisemblablement mélangé les artefacts et les couches, empêchant ainsi l'identification de niveaux d'occupation distincts.

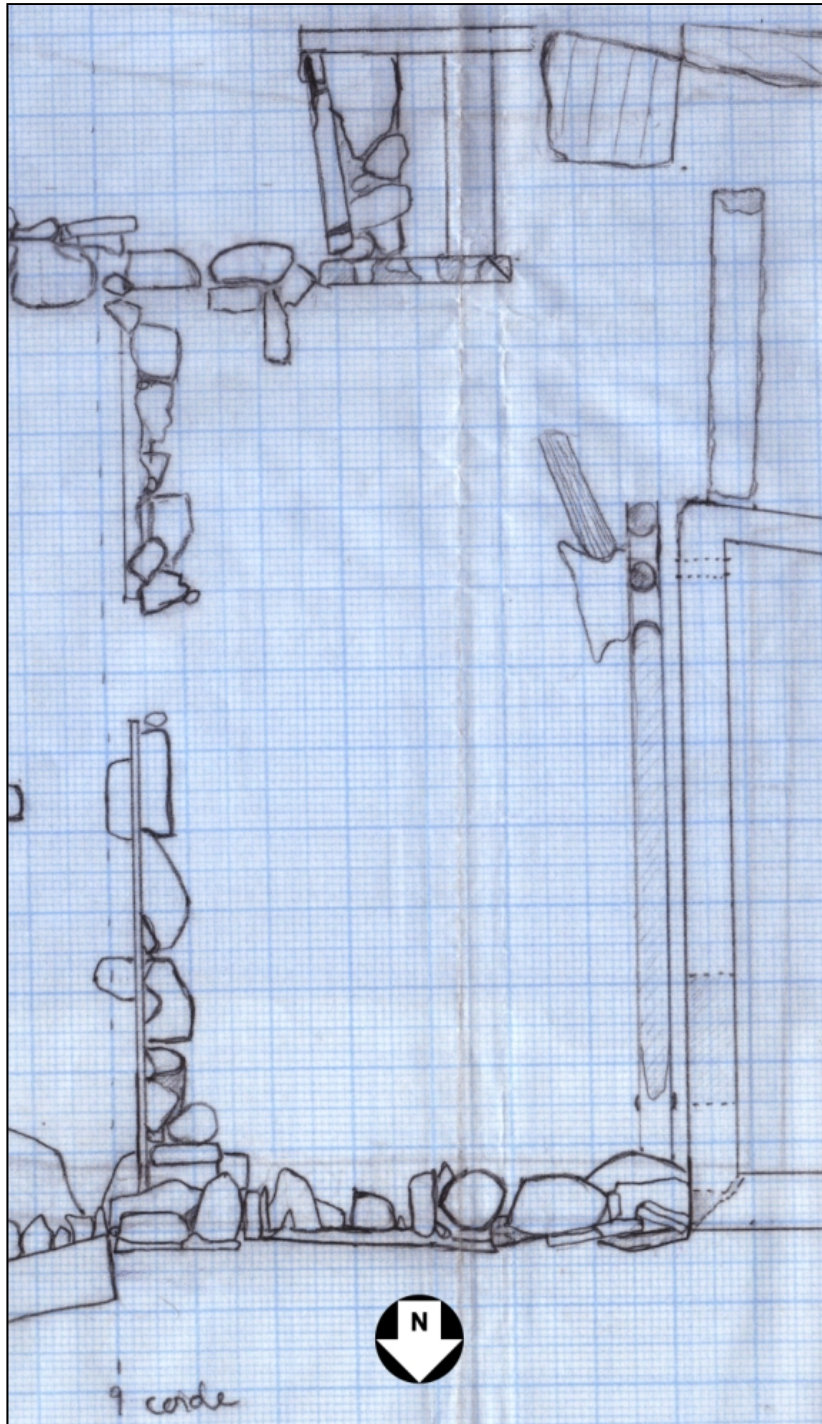


Figure 9 Site BhFI-26, plan du passage entre les vestiges V11 et V12. Extrait du plan de terrain 1 : S. Lepage et J.F. Côté, 7/11/2008.



Photo 22 Site BhFI-26, vue de l'escalier au sud-est du passage, vestiges V11 et V12, vers le sud-est (PATR08N11-076).



Photo 23 Site BhFI-26, vue de la descente de l'escalier vers l'intérieur de la fondation du vestige V12, vers l'ouest (PATR08N11-077).



Photo 24 Site BhFI-26, vue de l'intérieur du mur nord du passage, vestiges V11 / V12, à gauche, le tuyau de drain, vers le nord (PATR08N11-087)



Photo 25 Site BhFI-26, vue de l'extérieur du mur nord du passage, vestiges V11 / V12, vers le sud (PATR08N11-091).

3.2.5 Analyse sommaire des artefacts

De nombreux artefacts ont été identifiés sur ce site archéologique à caractère rural. L'inventaire comprend 1060 artefacts réparties en 35 catégories qui couvrent toutes les fonctions d'une occupation du site s'étendant du milieu du 19^e siècle jusqu'au milieu du 20^e siècle. Certaines catégories d'artefacts sont plus significatives sur le plan de la datation ou présentent un intérêt pour la connaissance de la période d'occupation.

3.2.5.1 Le métal

Les objets de métal constituent une catégorie fortement représentée dans la collection. On y compte un très grand nombre de plaques, de tiges, de boulons, d'écrous, de maillons de chaîne, d'anneaux, de crochets et autres fragments et objets de métal et de fonte (photo 26). Ces objets sont associés aux activités agricoles pratiquées sur le site BhFI-26 au fil des années. Les cultivateurs de la fin du 19^e siècle et du début du 20^e siècle assuraient généralement l'entretien mécanique et la réparation de leurs outils/machines agricoles et les vestiges en métal résultent certainement de cette activité.

Vingt-sept plaques triangulaires (photo 27), affûtées sur deux côtés et munies de trous, ont probablement servi de pièces de remplacement pour une lame de faucheuse. Un autre type d'objets en métal a été identifié en grande quantité (23) dans presque tous les lots. Ce sont de gros clous forgés utilisés pour fixer les rails de chemin de fer (photo 28). Une voie de chemin de fer est présente au sud du site depuis environ 1885 et est toujours en activité. Il semble que les occupants de la ferme aient ramassé et conservé plusieurs de ces clous pour une utilisation indéterminée. Certains clous (photo 29) affichent un chiffre sur la tête (21-23-28). Il s'agit de clous millésimés (*dating nails*) utilisés pour indiquer la date d'installation des dormants de la voie de chemin de fer; dans ce cas, 1921, 1923 et 1928.

La quincaillerie d'architecture de type ancien est représentée par des objets forgés : gonds (photo 30), ferrures en U (photo 31), pentures. Les objets plus récents comprennent des ferrures et des pentures usinées (20^e siècle). Quant à la quincaillerie de construction, cette catégorie compte environ deux fois plus de clous tréfilés que de clous laminés. Quelques clous forgés sont aussi présents. De façon générale, la présence de clous laminés indique une datation du 19^e siècle alors que les clous tréfilés sont devenus courants après 1890.

La catégorie des objets en métal compte de nombreux outils : des limes de différents modèles, des ciseaux à froid, une faucille, une houe, des fers de hache et une clé à écrou (photo 32). Ce dernier objet est particulièrement intéressant parce qu'il comporte le nom du fabricant et la date du brevet d'invention : Vandegrift nut wrench, pat. Sep 7 97. La compagnie Vandegrift a fabriqué des outils à Shelbyville, en Indiana, de 1891 à 1907³.

3 ALLOY ARTIFACTS <http://www.alloy-artifacts.com/other-makers-p3.html>

3.2.5.2 *Les objets de la mécanique automobile*

Plusieurs artefacts reliés aux véhicules motorisés ont été mis au jour. Le vestige V11 a permis d'identifier les objets suivants : des pôles et connecteurs en plomb, un grillage fin, un roulement à bille, une partie de boyau et des tiges, ainsi que des fragments de chambre à air. Dans le vestige V12, d'autres objets sont aussi associés aux véhicules : un radiateur, un carburateur, un fragment de tuyau d'échappement, des bancs à ressorts, un élément décoratif en chrome (photo 33) et une plaque d'immatriculation (photo 34). La plupart des objets de cette nature semblent dater de l'époque autour de 1940.

3.2.5.3 *Les objets associés à l'électricité*

Les objets reliés à cette fonction sont représentés par des fragments d'isolateurs en porcelaine commune et en verre teinté bleu ainsi que par une douille à rainures en céramique. On peut cependant noter l'absence quasi générale de fils électriques.

Dans la catégorie du matériel électrique, d'autres artefacts moins communs ont été mis au jour. Il s'agit de cylindres de carbone munis d'un connecteur de cuivre. Deux types différents ont été répertoriés : le premier (photo 35) mesure 15 cm de long et 2,5 cm de diamètre et le deuxième (photo 36) 5 cm de long et 1,5 cm de diamètre. Ce dernier type est enrobé d'une couche de terre cuite fine argileuse (céramique). Ces objets peuvent être associés à des accumulateurs d'électricité inspirés de la «pile Leclanché», inventée en France vers 1870 (figure 10). Une telle batterie aurait pu alimenter un poste de radio ou de télégraphe ou servir à démarrer un véhicule. L'épisode aurait pu prendre place dans les premières décennies des années 1900.

3.2.5.4 *Le verre*

Un grand nombre de fragments de bouteilles d'alcool font partie de la liste des artefacts. De façon générale, des caractéristiques, comme la lèvre finie à la pince et des parois irrégulières, indiquent que les bouteilles ont été fabriquées entre 1820 et 1920 alors que les bouteilles munies d'un bouchon vissant ou de type Crown sont attribuables à la période postérieure à 1920. Par ailleurs, un certain nombre de bouteilles plus récentes (bière Milwaukee) ont été retrouvées en surface, près d'une cache de chasse abandonnée.

L'inventaire comprend aussi des bouteilles d'eau gazeuse dont certaines ont pu être datées. Les plus anciens fragments sont ceux d'une bouteille de type torpille marquée Superior Soda water dont l'utilisation est attestée entre 1870 et 1900. On note aussi des bouteilles identifiées⁴ : Jos Christin (1955) (photo 37), Pepsi-Cola (1955), Coca-Cola (1950) (1960), 7 Up (1950) (1965).

4 PIERRE GAGNÉ. Les bouteilles de boissons ? gazeuses ? du Québec au XXe siècle. Le Collectophile, Montréal, 2006. 311 p.

De nombreuses bouteilles à médicaments ont aussi été identifiées. Celles-ci possèdent généralement une lèvre de type breveté, de type pharmaceutique ou une lèvre rabattue avec une bague (de type Perry Davis). Plusieurs sont identifiées par des caractères embossés : liniment Rundles (Ohio, 1871-1920); Wyeth and bro. Philadelphia, malt extract (1885-1905); Castoria Fletcher (1920-1940); capsules Cresobene (post 1919); Vegetable pain killer (post 1920); Sirop d'anis Cauvin (1910-1928); Henri Jonas, Montréal (1850-1925).

La liste d'artefacts comprend de nombreux bocaux dont certains ont été récupérés intacts (photo 38). L'invention du pot Mason date de 1857, mais il semble que les bocaux identifiés dans le site BhFI-26 dateraient de la première moitié du 20^e siècle selon les marques de production (Dominion glass). Par ailleurs, la catégorie des contenants de verre compte aussi trois encriers dont un contenait encore de l'encre verte (photo 39). Les marques identifiées sont : Parker (1942), Waterman's (1940-1945), Sheaffers Skrip (1931).

3.2.5.5 La céramique

De tous les types de céramiques répertoriés, la terre cuite fine blanche vernissée constitue la catégorie la plus représentée. La fabrication de vaisselle de ce type est attestée depuis 1820 et celle-ci se poursuit encore aujourd'hui. La plupart des tessons recueillis n'ont pu être datés plus précisément car seuls quelques-uns portaient une marque identifiable. Cette observation vaut également pour la vaisselle de type vitrifié qu'on appelle White granite (grès cérame) ou Ironstone (porcelaine opaque). Quelques marques ont pu être identifiées (tableau 16).

Tableau 16 : Marques de céramique White granite ou Ironstone identifiées

Marque	Date
JHW & sons Hanley, England – semi porcelain	1891
Alfred Meakin Ltd, England – Royal Ironstone china	1897
Alfred Meakin Ltd, England – Royal Marigold	1937
J&G Meakin – Ironstone china	1890

Quant au type appelé Pearlware, s'il est connu que la vaisselle de ce type a été fabriquée en Angleterre, entre 1775 et 1865, on a cependant continué à en fabriquer à faible coût pour un usage ordinaire jusqu'à la toute fin du 19^e siècle. Enfin, on note quelques tessons et fragments de terre cuite fine jaune dont la fabrication est attestée en Amérique entre 1850 et 1920. Aucune terre cuite fine de type Creamware (1767-1820) n'a été identifiée sur le site.

D'autre part, le site a permis de découvrir des fragments de récipients en verre opaque blanc ou bleu, identifiés de la marque Pyrex, créée en 1937.

Une grande partie des tessons de céramique commune vernissée est apparentée au type dit local qui est difficile à dater sans analyse physico-chimique. Quant aux fragments de récipients de type Angleterre du nord-est, leur période de fabrication s'étend de 1760 à 1900.

Il faut aussi noter la présence de deux types de grès : grès cérame grossier nord-américain avec enduit Albany (1840-1920) et grès cérame grossier glaçuré au sel façon Derbyshire (1800-1875). Ce dernier type n'est représenté sur le site que par quatre tessons.

Enfin, un fragment unique de terre cuite commune vernissée verte de France (1600-1760) a été recueilli. Cet élément semble ici intrusif au regard d'un assemblage constitué majoritairement d'objets des 19^e et 20^e siècles. Il est possible qu'il provienne d'un objet ancien conservé par des occupants des lieux, à moins qu'il ne signale une occupation passée dont les traces sont toutes disparues.

3.2.5.6 Les pipes en terre cuite

Plusieurs fragments de tuyaux et de fourneaux de pipe ont été mis au jour, certains avec des motifs (personnage, cannelures) et des inscriptions. Les fabricants identifiés sont Dixon (1876-1894) et Henderson (1847-1876), tous deux de Montréal.

3.2.5.7 Les objets domestiques

Plusieurs objets et fragments recueillis étaient reliés aux besoins domestiques des occupants. La liste comprend : la poignée d'une cuve, une épingle à linge en plastique, un crochet pour vêtements, des fers à repasser, une cuillère à mesurer, de nombreuses boucles pour souliers ou attelages, un fer à soulier, des boutons-pression, un montant de chaise de bois, une roulette pour meuble, une poignée en porcelaine et cuivre, un morceau de tringle à rideau, une tétine en caoutchouc, un fragment de chaudron, des ciseaux, de nombreux boutons en matériaux variés, un fragment d'épingle en fer, une poignée de canne ou de parapluie, des parties d'une lampe à l'huile. Les ustensiles sont représentés par deux cuillères qui ont peut-être déjà été plaquées en argent et deux couteaux dont un avec un manche en os.

Des fragments de jouets font également partie de ces objets : tête, bras et jambes de poupée en porcelaine (photo 40), éléments de vaisselle-jouet et billes de verre (photo 41). Les poupées de porcelaine (China dolls) ont été produites en grande quantité entre 1850 et 1890, souvent en Allemagne, mais la fabrication s'est prolongée jusque dans les premières décennies de 1900. Quant aux billes de verre, leur fabrication en usine a débuté aux États-Unis vers 1900 et elle s'est intensifiée après la Première Guerre mondiale. Par ailleurs, un certain nombre des billes (6) retrouvées sont faites de terre cuite fine argileuse. Elles proviennent du dispositif de scellement de certaines bouteilles d'eau gazeuse qui étaient populaires entre 1876 et 1920 (système Codder). Souvent, les enfants les récupéraient pour en faire des billes à jouer.

Enfin, la catégorie des objets personnels comprend : un bracelet incisé en métal cuivreux, une médaille de Saint-Joseph du Mont-Royal, un verre à lunettes et des peignes en plastique. Le plastique a été inventé en 1907, cependant il n'est devenu commun qu'après 1945.



Photo 26 Site BhFI-26, chaînes et crochets. Lots A1-A2 ouest et A1 est.



Photo 27 Site BhFI-26, lames triangulaires affûtées avec trous de fixation, A1 ouest.



Photo 28 Site BhFI-26, clous pour rail de chemin de fer. Lot A1 ouest.



Photo 29 Site BhFI-26, clous millésimés. Lot A1 ouest.



Photo 30 Site BhFI-26, gonds forgés. Lot A1 ouest et C mur.



Photo 31 Site BhFI-26, ferrures forgées. Lot A1 ouest et C est.



Photo 32 Site BhFI-26, clé à écrous, lot S-35. VandeGriff nut Wrench.



Photo 33 Site BhFI-26, décoration de capot en chrome. Lot B.



Photo 34 Site BhFI-26, plaque d'immatriculation, Québec 1952. Lot B.



Photo 35 Site BhFI-26, électrodes de carbone avec connecteur de cuivre. Lot A1 ouest.



Photo 36 Site BhFI-26, électrodes de carbone avec enveloppe en céramique, lot A1 ouest.



Photo 37 Site BhFI-26, eau gazeuse Jos Christin, Montréal, 1955. Lot S36.



Photo 38 Site BhFI-26, bocaux du 20^e siècle. Lot A1 ouest



Photo 39 Site BhFI-26, encriers (1931-1945). Lot A1 ouest et A2 est.



Photo 40 Site BhFI-26, morceaux de poupée en porcelaine. Lots 99, C sud et A2 est.



Photo 41 Site BhFI-26, billes. Lots variés.



Figure 10 Site BhFI-26, pile Leclanché (vers 1870). (*web.crdp-poitiers.org*)

3.2.6 Répartition géographique des artefacts

La répartition des artefacts sur le site BhFI-26 permet de constater que :

- Les lots A1 et A2 contiennent à la fois des artefacts des 19^e et 20^e siècles;
- Le lot A3 ne contient que des artefacts du 19^e siècle;
- La majeure partie des artefacts du lot B (V12) indiquent une date postérieure à 1900;
- De nombreux fragments de céramique et de verre de lots différents peuvent se recoller entre eux;
- Les objets de métal, comme les clous de chemin de fer, se retrouvent dans presque tous les lots;
- La plupart des artefacts identifiés à l'extérieur des vestiges (C) sont fragmentés;
- La partie du site BhFI-26 qui est localisée au nord-est de V12 a permis de découvrir surtout des briques et des artefacts divers en métal, dont certains en fonte;
- Les bordures est et sud de V11 ont révélé des artefacts nombreux et variés qui semblent avoir un degré de similarité important avec les artefacts identifiés dans le lot A1;
- La jonction des lots A1 et A2 ouest a livré plusieurs bouteilles intactes couchées à plat et des pièces de monnaie (1912, 1917);
- Le lot A1 constitue la couche de remblai déposée après la disparition des bâtiments ;
- La jonction des lots A1 et A2 représente le niveau de démolition;
- Le lot A2 correspond au niveau d'occupation et le lot A3 correspond au sol d'origine.

Compte tenu des constats précédents, il est plausible que, lors de l'abandon des lieux, les occupants aient laissé derrière eux, en plus des vestiges mobiliers perdus au cours des ans, de nombreux objets qu'ils jugeaient désuets ou inutilisables. Un grand nombre de ceux-ci étaient probablement déjà entreposés dans une remise qui occupait l'emplacement de la fondation de pierres du vestige V11. D'autres vestiges ont sans doute été abandonnés en périphérie des structures lors du démantèlement ou du déplacement des bâtiments. Il semble, par la suite, qu'on ait utilisé de la machinerie pour remblayer les fondations de la remise et de la résidence. La cavité de la fondation du vestige V11 a été comblée avec un mélange de sol argileux et d'artefacts écrasant ainsi les objets laissés en place. Le processus a créé la couche de remblai A1 et dispersé des objets à la surface du terrain, jusqu'à 16 m du vestige V11.

Quant à la fondation de béton V12, elle a été comblée surtout avec des rebuts de béton et des pierres, ainsi qu'avec un sol argileux.

3.2.7 Analyse cadastrale du lot 409

Le document le plus ancien de l'Index aux immeubles de la paroisse St-Clément, concernant le lot 409, date du 22 septembre 1880⁵. On y apprend qu'un dénommé William Reid, gardien d'écluse de la paroisse St-Clément de Beauharnois, est propriétaire du lot 28 dans la première concession de Marystown, dans la Seigneurie de Beauharnois. Ce lot est adjacent au terrain du gouvernement du Canada qui borde le côté sud du canal de Beauharnois. Dans l'acte susmentionné, William Reid donne quittance pour des sommes reçues pour la construction et l'entretien, à perpétuité, d'une clôture sur la division entre son terrain et celui du canal de Beauharnois.

Par la suite, un acte de vente, enregistré le 12 avril 1886⁶, qualifie W. Reid de gardien de pont sur le canal Beauharnois, gardien d'écluse et maintenant cultivateur. Dans ce document, les deux enfants majeurs de Vilarie Cabana et William Reid, James Reid et Mary-Jane Reid, cèdent leurs droits sur la moitié indivise du lot 409 à leur père. Ils ont précédemment hérité de ces droits de leur défunte mère. Le document révèle deux points intéressants : il décrit précisément la situation du lot 409 en même temps qu'il divulgue la date à laquelle on a effectué l'inventaire des biens de la communauté, soit le 10 mars 1864.

On possède aussi l'acte d'enregistrement (7 juin 1886) d'un testament daté du 19 juillet 1872⁷. Dans celui-ci, William Reid est décrit comme cultivateur et maître d'écluse (lock-master) sur le canal de Beauharnois, résidant à Melocheville, dans la paroisse St-Clément. Le testateur institue Vitaline Bergevin, sa deuxième épouse, en tant que légataire universelle.

Dans un acte de vente⁸ daté du 2 novembre 1910, où il est fait mention du décès de William Reid, survenu le 8 juillet 1897, Henry Reid, fils et légataire de Vitaline Bergevin, vend la ferme paternelle à Jos. Lauzon. Celle-ci est désignée comme le lot numéro 409 avec bâtisses érigées au-dessus. Ensuite, le 13 juin 1913, Jos. Lauzon cède la ferme à son fils Cyrille Lauzon⁹ ainsi que des animaux, des outils et des instruments aratoires.

Pour les années suivantes, l'Index aux immeubles mentionne plusieurs transactions ayant trait au passage de voies ferrées et de lignes d'électricité sur le terrain du lot 409. Il s'agit de servitudes en faveur du *Canadian National Railway*, de la *Beauharnois Light Heat and Power company*, de la *Cedar Rapids manufacturing and power co.* et de la *Montreal Trust co.* Les bâtiments et le fond du terrain ne sont pas affectés par ces dites transactions. Le 11 mars 1942, Cyrille Lauzon revend le lot 409 à Adrien Leduc¹⁰. Le vendeur se réserve l'usufruit de la maison et de la remise jusqu'au 1^{er} novembre 1942. Le 15 mai 1956, le même Adrien Leduc vend le lot 409, avec bâtisses dessus construites, à Georges-Henri Turcot¹¹,

5 Index aux immeubles, Comté de Beauharnois, Paroisse de St-Clément. Registre B, Vol. 29, Page 288, no. 15913

6 Index aux immeubles, Comté de Beauharnois, Paroisse de St-Clément. Registre B, Vol. 35, Page 360, no. 20705

7 Index aux immeubles, Comté de Beauharnois, Paroisse de St-Clément. Registre B, Vol. 35, Page 451, no. 20784

8 Index aux immeubles, Comté de Beauharnois, Paroisse de St-Clément. Registre B, Vol. 66, Page 739, no. 40389

9 Index aux immeubles, Comté de Beauharnois, Paroisse de St-Clément. Registre B, Vol. 69, Page 741, no. 42606

10 Index aux immeubles, Comté de Beauharnois, Paroisse de St-Clément. Registre B, Vol. 106, Page 203, no. 67415

11 Index aux immeubles, Comté de Beauharnois, Paroisse de St-Clément. Par dépôt, no. 93552

médecin résident à Lachine. Ce dernier revend ensuite la terre, sans bâtisses, à Gilberte Chayer le 14 juillet 1970¹². Bien qu'il existe ensuite d'autres transactions dans l'Index aux immeubles, jusqu'à l'expropriation du terrain pour le ministère des Transports du Québec, les bâtiments qui étaient localisés sur le lot 409 disparaissent vraisemblablement entre 1956 et 1970.

Les données fournies par les actes notariés permettent de constater que la maison de William Reid est présente sur le lot 409 dès 1864, et même peut-être avant, si l'on en croit le cadastre abrégé de la Seigneurie de Beauharnois¹³ qui, en 1854, mentionne le nom de William Reid avec le numéro de référence 72. Le régime seigneurial est aboli par une loi du Canada uni le 18 décembre 1854. William Reid serait donc un des premiers concessionnaires dans la concession de Marystown de la seigneurie de Beauharnois. Par ailleurs, il existe une inconnue concernant le lot qui lui appartenait. En effet, l'acte daté de 1880 affirme qu'il possède le lot 28, mais la description des lieux est cependant conforme à celle du lot ultérieur 409 et le registre foncier, lui-même, assimile cette transaction à toutes celles affectant le lot 409. Il y a donc lieu de penser que les séquences de numéros des concessions ont pu varier dans les premières années de l'établissement.

William Reid et ses descendants ont occupé les lieux jusqu'en 1910. Les familles de Jos et Cyrille Lauzon, jusqu'en 1942. Adrien et Réal Leduc s'échangent la propriété à tour de rôle jusqu'en 1956. Enfin, Georges-Henri Turcot revend en 1970 un lot 409 dont les bâtiments sont disparus.

La maison et la remise du lot 409 sont donc démolies ou démenagées après 1956. À ce propos, un propriétaire voisin¹⁴ mentionne que : « la maison de M. Lauzon aurait été détruite avant 1958 ». Cette affirmation concorde avec la teneur des documents. La période d'occupation peut être divisée en deux phases principales : celle des Reid (1864-1910) et celle des Lauzon (1910-1942).

¹² Index aux immeubles, Comté de Beauharnois, Paroisse de St-Clément. Par dépôt, no. 133669

¹³ <http://www.rootsweb.ancestry.com/~qcchatea/cadastre/mary1-2.htm>

¹⁴ Richard Péladeau. Melocheville. Communication personnelle Robert Nadeau, 04/11/2008

4.0 CONCLUSION

La composition de la collection d'artefacts et l'étude des documents cadastraux concordent pour établir une période d'occupation qui débute au plus tôt en 1854 et se termine au plus tard en 1970 sur cette propriété issue de l'ancienne Seigneurie de Beauharnois.

De cette occupation, deux vestiges demeurent : une fondation de béton sur lequel reposait l'habitation principale et une fondation de pierres constituant une annexe, qui servait à la fois de remise et de garage, reliée à la maison par un passage couvert.

L'utilisation du béton dans la construction au Québec, particulièrement en milieu rural, est essentiellement un phénomène du 20^e siècle, suite à l'invention du ciment Portland à la fin du siècle précédent. L'érection de la fondation en béton sur le lot 409 serait donc postérieure à 1900 et cette observation permet de poser l'hypothèse que le bâtiment voisin, construit sur des fondations de pierre, aurait pu servir de résidence avant cette date. La fouille de cette annexe et l'analyse des artefacts indiquent une date du début de l'occupation dans la deuxième moitié du 19^e siècle. Par contre, les assises de fondation sont minimales et aucun vide sanitaire n'a été constaté à l'intérieur de celles-ci. De plus, l'absence de pierres de fondations dans la partie est du mur sud indique la présence d'une large porte à cet endroit et, enfin, une seule pièce du bâtiment a révélé de possibles fragments d'un plancher.

Ces constatations laissent supposer la présence d'une construction de bois, dont la partie est servait à abriter un véhicule, à tout le moins dans la dernière phase d'occupation. S'il est possible que M. William Reid ait habité cette bâtisse rudimentaire vers 1854-1864 et qu'elle ait été ensuite modifiée pour servir de remise après la construction d'une nouvelle maison, aucun élément probant n'existe qui puisse le confirmer. Par ailleurs, on peut aussi avancer l'hypothèse que la fondation de béton examinée a remplacé des fondations antérieures sous la maison principale, au début du 20^e siècle. Ce changement aurait pu coïncider avec l'arrivée de la famille Lauzon, vers 1910.

Quoi qu'il en soit, lors de l'abandon des lieux, à la fin des années 1950, la maison fut démantelée ou simplement déménagée, ne laissant que très peu de vestiges. À ce sujet, il faut noter, dans l'inventaire archéologique de la culture matérielle, l'absence complète de vestiges témoignant d'un revêtement de toit comme la tôle ou les bardeaux, ainsi qu'une faible quantité de verre à vitre et un petit nombre de clous.

Quant au hangar attenant, il a probablement été détruit méthodiquement et les matériaux récupérés. Il semble cependant que de nombreux objets furent abandonnés sur le plancher du hangar et peut-être aussi sur le sol près de l'habitation principale. L'intérieur des deux vestiges fut ensuite comblé à l'aide de machinerie et le terrain nivellé, dispersant ainsi les artefacts.

Par ailleurs, les documents cadastraux consultés ne précisent pas le nombre et la localisation des bâtiments secondaires, et nulle part autour, on n'a pu trouver de traces de fondations ayant supporté des dépendances agricoles ou autres. Il est possible que l'exploitation intensive des champs, après 1970, en ait fait disparaître les vestiges.

La collection d'artefacts du site BhFI-26 est remarquable par le grand nombre d'artefacts qui la composent dont la plupart sont reliés à la vie domestique et au travail à la ferme. Ceux-ci couvrent une large période qui va approximativement de 1850 à 1950. Une grande partie de ces artefacts ont été identifiés à l'intérieur des vestiges de la remise, comme s'ils y avaient été laissés.

Les artefacts mis au jour dans le site BhFI-26 place fournissent des renseignements révélateurs sur les occupants du lieu : ceux-ci étaient des cultivateurs qui semblaient jouir d'un assez bon niveau de vie; ils possédaient de la vaisselle variée et de qualité, un cheval et/ou une voiture. Ils avaient des enfants, à qui ils donnaient des jouets, et ils se préoccupaient des soins de santé. Enfin, les activités reliées à la mécanique et au travail du métal sont largement représentées dans la collection d'artefacts.

5.0 RECOMMANDATIONS

Étant donné la méthode d'inventaire archéologique utilisée, qui a permis de dégager entièrement les deux fondations de bâtiments découverts (vestiges V11 et V12) et de recueillir un maximum d'artefacts, aucune intervention supplémentaire sur le terrain n'est recommandée. Le ministère des Transports du Québec peut donc procéder aux travaux d'aménagement routier sans qu'il y ait de préjudice causé au site archéologique.

La compréhension de l'occupation du site archéologique a pu être réalisée par l'inventaire des artefacts et la recherche cadastrale. Aucune autre recherche de documentaire n'est recommandée pour le site BhFI-26.

Par contre, la collection artefactuelle pourrait bénéficier de plus amples recherches, en vue de son utilisation comme collection de référence pour la période du tournant du 20^e siècle. En effet, en plus des outils et du matériel agricole, cette collection compte des éléments reliés à l'utilisation de l'électricité (électrodes, batteries, etc.) au début du 20^e siècle, ainsi que de nombreuses bouteilles de médicaments populaires à la fin du 19^e siècle (extrait de malt, sirop d'anis, végétal painkiller, indian medecine, capsules Cresobene, etc). De plus, on y compte plus de 70 bases de bocaux et/ou de bouteilles en verre comportant des inscriptions susceptibles d'être identifiées et datées. La qualité et la variété du matériel en céramique (vaisselle) est aussi remarquable. Enfin, des fragments de jouets rappellent la place des enfants dans la vie domestique des habitants de la campagne à la fin du 19^e siècle.

OUVRAGES CITÉS

AGIN, Guy

1989a *Les fouilles du site Farliche, été 1988, station 3, Pointe-du-Buisson, rapport d'intervention.* Université de Montréal, Département d'anthropologie, rapport inédit, 34 p.

ARKÉOS

1991a *Les Cèdres, avant-projet, phase I, études du patrimoine culturel.* Hydro-Québec, Environnement, rapport inédit, 195 p.

1992b *Les Cèdres, avant-projet phase II, inventaire archéologique, dossiers ethnologique et historique, secteur Côteau-du-Lac et Pointe-des-Cascades.* Hydro-Québec, Environnement, rapport inédit, 252 p.

BARRÉ, Georges

1970 *Inventaire des collections préhistoriques du Québec au Musée national de l'Homme.* MAC, ms, n. p.

BARRIAULT, Monique

1981a *Notes sur l'identification visuelle du site BhFI-9.* MAC, ms, 2 p.

BINETTE, Maurice

1989 *Une ancienne occupation amérindienne sur la pointe Thibaudeau.* Université de Montréal, Département d'anthropologie, collection À fleur de siècles 3 (Archéologie et histoire dans la région du Buisson), p. 19-22.

BRASSARD, Michel et Myriam Leclerc

2001 *Identifier la céramique et le verre anciens au Québec,* Célat, Célat, Université Laval, 207 pages (Coll. « Cahiers d'archéologie du Célat », n° 12).

BURROUGHS, André

1982 *Expertise archéologique sur le site BhFI-9, Île-des-Cascades.* MAC, ms, n. p.

CARLE, Paul

1981 *Étude historique et évaluation patrimoniale du site du Trou à la pointe des Cascades.* MAC, rapport inédit, 133 p.

CHAPDELAINE, Claude

1981 *Reconnaissance archéologique, été 1980, île Joubert.* MAC, ms, 13 p.

- 1988 *Reconnaissance archéologique sur l'île Joubert, été 1987.* MAC, rapport inédit, 10 p.
- 1995 *Les Iroquoiens de l'est de la Vallée du Saint-Laurent.* Archéologies québécoises (textes réunis sous la direction d'Anne-Marie Balac et autres), Recherches amérindiennes au Québec, Montréal, Paléo-Québec 23, p. 161-184.
- CHAPEDELAINE, Claude et autres.**
- 1989a *À la confluence de deux routes d'eau : le site Roy sur l'Île-des-Cascades.* Université de Montréal, Département d'anthropologie, collection À fleur de siècles 3 (Archéologie et histoire dans la région du Buisson), p. 33-40.
- CHRÉTIEN, Yves**
- 1995c *Le Sylvicole inférieur dans la région de Québec et le dynamisme culturel en périphérie de la sphère d'interaction Meadowood.* Université de Montréal, Faculté des études supérieures, Secteur des grades, thèse de doctorat, 331 p.
- 1995d *Les lames de cache du site Lambert et l'influence de la culture Meadowood dans la région de Québec.* Archéologies québécoises (textes réunis sous la direction d'Anne-Marie Balac et autres), Recherches amérindiennes au Québec, Montréal, Paléo-Québec 23, p. 185-201.
- CLERMONT, Norman**
- 1977 *Rapport des activités, Pointe-du-Buisson, station n° 4.* MAC, ms, 12 p.
- 1978a *Recherches sur la station no 4 de la Pointe-du-Buisson.* Université de Montréal, Département d'anthropologie, rapport inédit, 12 p.
- 1978b *Les crémations de Pointe-du-Buisson.* Recherches amérindiennes au Québec, vol. VIII, no 1, p. 3-19.
- 1979 *Rapport d'activité, 1979, recherches archéologiques à la station no 4 de la Pointe-du-Buisson.* Université de Montréal, Département d'anthropologie, rapport inédit, 12 p.
- 1980 *Notes sur le site BhFI-6, île du Large (coll. René Moreau).* MAC, ms, 2 p.
- 1981 *La Pointe-du-Buisson livre de nouveaux secrets, été 1981, BIFh-1.* Université de Montréal, Département d'anthropologie, rapport inédit, 16 p.
- 1982 *Activités 1982, le site Hector-Trudel et la Pointe-du-Buisson.* Université de Montréal, Département d'anthropologie, ms, 17 p.
- 1983 *Rapports des activités de l'école de fouilles à la Pointe-du-Buisson, en 1983 : île à l'Ail, BhFm-4; site Hector-Trudel, BhFI-1; sondages Corbeil.* Université de Montréal, Département d'anthropologie, ms, 23 p.
- 1986 *Recherches archéologiques à la Pointe-du-Buisson 1985.* MAC, rapport inédit, 14 p.

- 1987 *Les fouilles à la Pointe-du-Buisson, été 1986.* MAC, rapport inédit, 12 p.
- 1989 *Les fouilles au site Pascal-Mercier, été 1988.* Université de Montréal, Département d'anthropologie, rapport inédit, 10 p.
- 1989a *Le site Gauthier : une énigmatique fondation historique sur l'Île-des-Cascades.* Université de Montréal, Département d'anthropologie, collection À fleur de siècles 3 (Archéologie et histoire dans la région du Buisson), p. 27-31.
- 1990 *Le site Pascal-Mercier, 1990.* Université de Montréal, Département d'anthropologie, rapport inédit, 8 p.
- 1991 *Le site Pascal-Mercier, 1990.* Université de Montréal, Département d'anthropologie, rapport inédit, 45 p.
- 1992 *Pointe-du-Buisson, activités de 1991.* Université de Montréal, Département d'anthropologie, rapport inédit, 25 p.
- 1993 *Les surprises de la Pointe-du-Buisson, interventions de 1992.* Université de Montréal, Département d'anthropologie, rapport inédit, 17 p.
- 1993a *D'autres secrets sont révélés à la Pointe-du-Buisson, rapport des activités de 1993.* Université de Montréal, Département d'anthropologie, rapport inédit, 12 p.
- 1995 *Une petite surprise agréable à la Pointe-du-Buisson, rapport des activités de 1994.* Université de Montréal, Département d'anthropologie, rapport inédit, 20 p.
- 1995a *Réflexions sur quatre tessons de poterie.* Archéologies québécoises (textes réunis sous la direction d'Anne-Marie Balac et autres), Recherches amérindiennes au Québec, Montréal, Paléo-Québec 23, p. 69-78.
- 1996 *Pointe-du-Buisson 1995, quelques additions significatives.* Université de Montréal, Département d'anthropologie, rapport inédit, 30 p.
- 1997 *Un dossier qui ne cesse de s'enrichir : la Pointe-du-Buisson, 1996.* Université de Montréal, Département d'anthropologie, rapport inédit, 6 p.
- 1998 *La Pointe-du-Buisson est-elle inépuisable? Rapport des activités de 1997.* Université de Montréal, Département d'anthropologie, rapport inédit, 12 p.
- 1999 *Quelques nouveautés à la Pointe-du-Buisson, 1998.* Université de Montréal, Département d'anthropologie, rapport inédit, 13 p.
- 2000 *Cent mille nouveaux indices au Buisson, rapport de l'été 1999.* Université de Montréal, Département d'anthropologie, rapport inédit, 10 p.

2001 *Pointe-du-Buisson 2000*. Université de Montréal, rapport inédit, 131 p.

CLERMONT, N. et CHAPDELAINE, C.

1978 *Une station cosmopolite du Sylvicole moyen : Pointe-du-Buisson n° 3*. Journal canadien d'archéologie 2, p. 79-100.

1982 *Pointe-du-Buisson 4 : quarante siècles d'archives oubliées*. Recherches amérindiennes au Québec, Montréal, 170 p.

1988 *Pointe-du-Buisson, le plateau des Portageurs*. Université de Montréal, Département d'anthropologie, rapport inédit, 56 p.

CODÈRE, Yvon

1996 *Des pierres et des hommes*. MCCQ, rapport inédit, 62 p.

CORBEIL, Pierre

2000 *Le site Farliche, Pointe-du-Buisson*. Université de Montréal, ms, 7 p.

COLLARD, Élisabeth

1984 *Nineteenth Century Pottery and Porcelain in Canada*, Kingston, McGill-Queens University Press, 477 p.

COMMISSION ARCHÉOLOGIQUE DU CANADA

s.d. *Inventaire archéologique du Québec*. Musée national de l'Homme, Ottawa., n. p.

COSSETTE, E et LAROCHE, R.

1993 *Autoroute 30, de la route 138 (Châteauguay) à l'autoroute 20 (Vaudreuil)*. Synthèse archéologique. MTQ, rapport inédit, 142 p.

COURTEMANCHE, M

2003 *Pratiques halieutiques à la station 4 de la Pointe-du-Buisson (BhFI-1) au Sylvicole Moyen tardif (920-940 AD)*. Université de Montréal, Département d'anthropologie, mémoire, 287 p.

COX, Richard

1971 *Notes de fouilles du site BiFI-1*. MAC, ms, 3 p.

CRÊTE, S.-A.

1971 *Pointe-aux-Buissons (Pointe-du-Buisson), 1971, rapport préliminaire, station 5*. MAC, rapport inédit, 8 p.

DUBÉ, Françoise

1991 *La quincaillerie d'architecture de Place-Royale*, Québec, Gouvernement du Québec, ministère de la Culture et des Communications, 408 pages (Coll. « Patrimoines », série « Dossiers », no 71).

ETHNOSCOOP

2006 *Plans d'interventions archéologiques, projet de parachèvement de l'autoroute 30, Salaberry-de-Valleyfield à Châteauguay*. Ministère des Transports du Québec, 2006, 26 p.

FERDAIS, Marie

1983a *Analyse des os travaillés de la station 4 de Pointe-du-Buisson, BhFI-1*. Université de Montréal, Département d'anthropologie, mémoire de maîtrise, 285 p.

GAGNÉ, Pierre

2006 *Les bouteilles de boisson gazeuse du Québec au XXe siècle*, Le Collectophile, Montréal, 311 p.

GIROUARD, Laurent

1974 *Notes sur le site BkFj-a*. MAC, ms, n. p.

1975 *Station 2, Pointe-aux-Buissons (Pointe-du-Buisson)*. MAC, Les cahiers du patrimoine 2, 157 p.

LANGLOIS, J

1978 *Répertoire des artisans-potiers, 1655-1916*. MAC, Dossiers 37, 175 p.

LEFEBVRE, Jean-Charles

1976 *Rapport de recherche concernant le domaine seigneurial de l'île-Perrot*. MAC, rapport inédit, 36 p.

LIMOGES, Sophie

2002 *Fouilles archéologiques et animation au site Jane Ellice (BhFI-1I) et sondages au site Maurice (BhFI-1), Beauharnois*. Parc archéologique de la Pointe-du-Buisson, rapport inédit, 36 p.

2002a *Fouilles archéologiques et animation au site Jane Ellice (BhFI-1I) et au site sondages Maurice (BhFI-1) Beauharnois-MRC Beauharnois-Salaberry*. Parc archéologique de La Pointe-du-Buisson, rapport inédit, 38 p.

2004 *Fouilles archéologiques et animation au site Jane Ellice (BhFI-1I) et au site sondages Maurice (BhFI-1m) Beauharnois-MRC Beauharnois-Salaberry. 2003*. Parc archéologique de La Pointe-du-Buisson, rapport inédit, 30 p.

LORRAIN, Linda

1978 *Les forts de l'Outaouais*. MAC, rapport inédit, n. p.

LUEGER, Richard

1975 *Fouilles archéologiques à la pointe du Moulin, Île-Perrot, BiFI-1*. MAC, rapport inédit, 25 p.

1979 *Projet de reconnaissance de postes de traite de fourrures, 1978, l'Outaouais et la Moyenne-Côte-Nord*. MAC, rapport inédit, 297 p.

PENDERGAST, James F.

1963 *Archaeological survey of Québec*. 1963. Musée national de l'Homme, Ottawa, ms, 9 p.

1965 *An Archaeological Reconnaissance of the Eastern Portion of the Triangle of Land Between the Ottawa and St. Lawrence Rivers in 1965*. Musée national de l'Homme, Ottawa, rapport inédit, 13 p.

PINEL, L. et CÔTÉ, M.

1985 *Intervention de sauvetage sur la Grande-Île, comté de Beauharnois, BhFI-6*. MAC, rapport inédit, 43 p.

SOCIÉTÉ D'ARCHÉOLOGIE PRÉHISTORIQUE DU QUÉBEC

1967 *Ébauche du rapport préliminaire sur le site de Pointe-aux-Buissons (Pointe-du-Buisson), Melocheville*. MAC, rapport inédit, 20 p.

1967a *Notes sur les sites BhFI-4 et 5*. MAC, ms, n. p.

1968 *Rapport préliminaire, Pointe-aux-Buissons (Pointe-du-Buisson), été 1967*. MAC, rapport inédit, 42 p.

1969 *Saison de fouilles 1968, rapport préliminaire, Pointe-aux-Buissons (Pointe-du-Buisson), Melocheville*. MAC, rapport inédit, 31p.

1970 *Activités de la S. A. P. Q., 1969, Pointe-aux-Buissons (Pointe-du-Buisson), La Martre, Mandeville*. Société d'archéologie préhistorique du Québec, tirage limité, n° a, 94 p.

TAILLON, H. et BARRÉ, G.

1987 *Datations au 14 C des sites archéologiques du Québec*. MAC, Dossiers 59, 492 p.

TRANSIT ANALYSE

- 1990a *Activités archéologiques réalisées durant l'été 1989 à l'île des Cascades, Pointe-des-Cascades, et à l'île Saint-Bernard, Châteauguay.* MAC, rapport inédit, 70 p.
- 1993 *Recherche archéologique préliminaire sur le site du domaine seigneurial de la pointe du Moulin.* Société Cogico, rapport inédit, 82 p.
- 1994 *Poursuite de l'inventaire archéologique sur le site du domaine seigneurial de la pointe du Moulin.* Société Cogico, inédit, 48 p.

TREMBLAY, Roland

- 1998 *Le site de l'anse à la Vache et le mitan du Sylvicole supérieur dans l'estuaire du Saint-Laurent.* L'éveilleur et l'ambassadeur : essais archéologiques et ethnohistoriques en hommage à Charles A. Martijn (textes réunis sous la direction de Roland Tremblay), *Recherches Amérindiennes au Québec*, Montréal, Paléo-Québec 27, p. 91-125.

VIAU, Roland

- 1989 *À qui appartenait le Buisson? Histoire d'une chaîne de titres.* Université de Montréal, Département d'anthropologie, collection À fleur de siècles 3 (Archéologie et histoire dans la région du Buisson), p. 7-12.

WINTEMBERG, William J.

- s.d. *Notes archéologiques.* Musée national de l'Homme, Ottawa, ms, n. p.

Site Internet

- The Utah State Historic Preservation Offices. IMACS (Intermountain Antiquities Computer System) guide, no. 470- Nails.*
<http://www.anthro.utah.edu/labs/labs/imacs.html>

Annexe 1

Catalogue des photographies

Projet MTQ n° 20-5400-9301-X2

Film n° PATR08N11

Type : numérique Nikon D40

Secteur	Zone	Cliché	Orientation	Date	Description	Association
24	12	001	E	2008-10-27	en cours de dégagement	V11
24	12	002	N	2008-10-27	nettoyage du breuil à l'excavatrice	
24	12	003	N	2008-10-27	vue générale du breuil	
24	12	004	N.-E.	2008-10-27	nettoyage de surface	99
24	12	005	N.-E.	2008-10-27	vue générale après dégagement	
24	12	006	N	2008-10-28	intérieur de la fondation de pierres V11, partie est	A1 est
24	12	007	E	2008-10-28	intérieur de la fondation de pierres V11, partie est	A1 est
24	12	008	S	2008-10-28	intérieur de la fondation de pierres V11, partie est	A1 est
24	12	009	N	2008-10-28	V11, partie ouest, arbre enlevé	A1 ouest
24	12	010	N	2008-10-28	V11, partie ouest, vue rapprochée	A1 ouest
24	12	011	N.-O.	2008-10-30	fondation de béton V12, en cours de dégagement	V12
24	12	012	S.-O.	2008-10-30	fondation de béton V12, en cours de dégagement	V12
24	12	013	N	2008-10-30	concentration de briques au nord de V12	V12
24	12	014	E	2008-10-30	concentration de briques au nord de V12	V12
24	12	015	O	2008-10-30	briques au nord-est de V12	V12
24	12	016	S	2008-10-30	briques au nord-est de V12, en plongée	V12
24	12	017	N	2008-10-31	en cours de fouille	A1 ouest
24	12	018	N	2008-10-31	en cours de fouille	A1 est
24	12	019	E	2008-10-31	mur sud en cours de dégagement	V11
24	12	020	N	2008-10-31	mur ouest en cours de dégagement	V11
24	12	021	E	2008-10-31	ouverture dans le mur ouest	V11
24	12	022	N	2008-10-31	en plongée, après dégagement avec la machinerie	V12
24	12	023	N.-E.	2008-10-31	A1 en cours de fouille	V11
24	12	024	E	2008-10-31	intérieur fondation de béton V12 coin nord-est	V12
24	12	025	E	2008-10-31	pièce rectangulaire nord-est de V12	V12

Projet MTQ n° 20-5400-9301-X2

Film n° PATR08N11

Type : numérique Nikon D40

Secteur	Zone	Cliché	Orientation	Date	Description	Association
24	12	026	S.-E.	2008-10-31	coin nord-ouest	V12
24	12	027	E	2008-10-31	mur sud	V12
24	12	028	S.-E.	2008-10-31	mur sud, intérieur en plongée	V12
24	12	029	E	2008-10-31	mur ouest, extérieur, en plongée	V12
24	12	030	S.-E.	2008-10-31	mur ouest et sud	V12
24	12	031	O	2008-10-31	intérieur mur ouest	V12
24	12	032	N	2008-10-31	intérieur coin nord-ouest	V12
24	12	033	N	2008-10-31	intérieur mur nord, brisé lors de la démolition	V12
24	12	034	S.-O.	2008-10-31	intérieur coin sud-ouest	V12
24	12	035	E	2008-10-31	intérieur, plaque de béton, cheminée?	V12
24	12	036	N	2008-10-31	intérieur, plaque de béton, cheminée?	V12
24	12	037	N	2008-10-31	intérieur, plaque de béton, lentille de charbon	V12
24	12	038	N	2008-10-31	intérieur, lentille de charbon	V12
24	12	039	N	2008-10-31	mur est et petite pièce	V12
24	12	040	N.-O.	2008-10-31	vue générale	V12
24	12	041	N	2008-10-31	petite pièce au coin nord-est	V12
24	12	042	N.-O.	2008-10-31	mur est	V12
24	12	043	O	2008-10-31	extérieur mur nord	V12
24	12	044	O	2008-11-01	bris dans le mur est, coin nord-est	V12
24	12	045	N	2008-11-01	intérieur bas du mur nord	V12
24	12	046	N	2008-11-01	intérieur bas du mur nord	V12
24	12	047	N	2008-11-01	intérieur bas du mur nord, en plongée	V12
24	12	048	N	2008-11-01	intérieur mur nord, échelle	V12
24	12	049	O	2008-11-02	pierres au coin sud-ouest de V11	A1 ouest
24	12	050	N	2008-11-02	concentration de briques au centre	A1 ouest
24	12	051	N.-O.	2008-11-02	en cours de dégagement	A1 ouest

Projet MTQ n° 20-5400-9301-X2

Film n° PATR08N11

Type : numérique Nikon D40

Secteur	Zone	Cliché	Orientation	Date	Description	Association
24	12	052	O	2008-11-02	en cours de dégagement	A1 ouest
24	12	053	N	2008-11-02	en cours de dégagement	A1 est
24	12	054	N	2008-11-02	fin de A1 est, début de A2 est	A2 est
24	12	055	N	2008-11-02	fin de A1 est, début de A2 est	A2 est
24	12	056	S	2008-11-02	fin de A1 est, début de A2 est	A2 est
24	12	057	N	2008-11-03	lentille cendres et charbon	A2 est
24	12	058	N	2008-11-03	lentille cendres et charbon, en plongée	A2 est
24	12	059	N	2008-11-03	batterie de voiture	A1 ouest
24	12	060	N	2008-11-03	lentille gris foncé, centre de A1 ouest	A1 ouest
24	12	061	N	2008-11-03	lentilles cendres et charbon, nord de A2 est	A2 est
24	12	062	O	2008-11-03	flanc nord de V11 après dégagement	C
24	12	063	N	2008-11-03	flanc est de V11 après dégagement	C
24	12	064	O	2008-11-03	flanc sud de V11 après dégagement	C
24	12	065	N	2008-11-03	flanc ouest de V11 après dégagement	C
24	12	066	S	2008-11-03	flanc ouest de V11 après dégagement	C
24	12	067	O	2008-11-03	flanc nord de V12 après dégagement	C
24	12	068	S	2008-11-04	stratigraphie paroi sud	A2 est
24	12	069	S.-E.	2008-11-04	stratigraphie coin sud-est	A2 est
24	12	070	S	2008-11-04	artefacts jetés	
24	12	071	N	2008-11-04	concentration de briques	A1 ouest
24	12	072	N	2008-11-04	fin de A2 est, début de A3 est	A3 est
24	12	073	S	2008-11-04	fin de A2 est, début de A3 est	A3 est
24	12	074	E	2008-11-05	escalier de béton au sud-ouest de V11	V11
24	12	075	N.-E.	2008-11-05	escalier de béton au sud-ouest de V11	V11
24	12	076	S.-E.	2008-11-05	escalier de béton au sud-ouest de V11	V11
24	12	077	O	2008-11-05	escalier de béton au sud-ouest de V11	V11

Projet MTQ n° 20-5400-9301-X2

Film n° PATR08N11

Type : numérique Nikon D40

Secteur	Zone	Cliché	Orientation	Date	Description	Association
24	12	078	O	2008-11-05	fin A1ouest, début A2 ouest	A2 ouest
24	12	079	N.-O.	2008-11-05	fin A1ouest, début A2 ouest	A2 ouest
24	12	080	E	2008-11-05	fin A1ouest, début A2 ouest	A2 ouest
24	12	081	O	2008-11-05	mur est, drain extérieur et trou dans le solage	V12
24	12	082	O	2008-11-05	mur est, drain extérieur, vue rapprochée	V12
24	12	083	N	2008-11-05	mur est, drain extérieur, vue rapprochée	V12
24	12	084	N	2008-11-05	mur est, drain extérieur, vue rapprochée	V12
24	12	085	E	2008-11-05	béton à l'extérieur du mur sud	V11
24	12	086	N	2008-11-05	intérieur muret nord entre V11 et V12	C
24	12	087	N	2008-11-05	intérieur muret nord entre V11 et V12	C
24	12	088	O	2008-11-06	2 pierres enlevées hors alignement	A2 ouest
24	12	089	S	2008-11-06	2 pierres enlevées hors alignement	A2 ouest
24	12	090	S	2008-11-06	extérieur muret nord entre V11 et V12	C
24	12	091	S	2008-11-06	extérieur muret nord entre V11 et V12	C
24	12	092	O	2008-11-06	passage du drain sous muret nord V11-V12	C
24	12	093	E	2008-11-06	planche de bois et charbon, nord-est de A2 ouest	A2 ouest
24	12	094	E	2008-11-06	tuyau de tôle inséré dans la fondation V12	V12
24	12	095	N	2008-11-06	béton au coin sud-ouest	V11
24	12	096	E	2008-11-06	fin A2 ouest, début A3 ouest	A3 ouest
24	12	097	E	2008-11-06	fin A2 ouest, début A3 ouest	A3 ouest
24	12	098	N	2008-11-06	fin A2 ouest, début A3 ouest	A3 ouest
24	12	099	N	2008-11-06	fin A2 ouest, début A3 ouest	A3 ouest
24	12	100	S	2008-11-06	fin A2 ouest, début A3 ouest	A3 ouest
24	12	101	S	2008-11-06	fin A2 ouest, début A3 ouest	A3 ouest
24	12	102	O	2008-11-06	fin A2 ouest, début A3 ouest	A3 ouest
24	12	103	O	2008-11-06	fin A2 ouest, début A3 ouest	A3 ouest

Projet MTQ n° 20-5400-9301-X2

Film n° PATR08N11

Type : numérique Nikon D40

Secteur	Zone	Cliché	Orientation	Date	Description	Association
24	12	104	O	2008-11-06	alignement de pierres au centre du lot	A2 ouest
24	12	105	N	2008-11-06	alignement de pierres limite est du lot	A2 ouest
24	12	106	N	2008-11-07	tranchée test dans A3 est	A3 est
24	12	107	N	2008-11-07	tranchée test dans A3 est	A3 est
24	12	108	N	2008-11-07	tranchée test dans A3 ouest	A3 ouest
24	12	109	E	2008-11-07	tranchée test dans A3 ouest	A3 ouest
24	12	110	S	2008-11-07	stratigraphie sous alignement pierres est-ouest	A3 ouest
24	12	111	S	2008-11-07	stratigraphie sous alignement pierres est-ouest	A3 ouest
24	12	112	E	2008-11-07	intérieur du mur est, partie sud	V11
24	12	113	E	2008-11-07	intérieur du mur est, partie nord	V11
24	12	114	S	2008-11-07	mur est	V11
24	12	115	N	2008-11-07	mur est	V11
24	12	116	O	2008-11-07	mur est, extérieur	V11

INVENTAIRE SOMMAIRE DES ARTEFACTS autoroute 30 ouest Zone 12 (secteur 24) BhFI-26 PATRIMOINE EXPERTS

N°	Lot	Matériau	Objet	Dim.	Décor et marques	Nbre fr.	Nbre obj.	Commentaires	Fonction	Datation
1	S34	tcf blanche vernissée	vaisselle		moulé, motifs végétaux.	4	1	Pearlware, rebords d'un marfil	alimentation	1775-1865
2	S34	tcf vitrifiée	vaisselle		White granite Ironstone, décor moulé sur certains tessons.	29		blanc	alimentation	post 1850
3	S34	tcf blanche vernissée	vaisselle		transfer print, flow blue, peint	9	9	petits fragments de plusieurs objets	alimentation	post 1820
4	S34	tcf blanche vernissée	vaisselle		certaines moulés, 2 bases annul.	47		petits fragments de plusieurs objets	alimentation	post 1820
5	S34	os				2		fragments de rondelle et os long		?
6	S34	charbon				2		frag.		?
7	S34	coquille				2		mollusque	écofact	?
8	S34	verre plat	vitre		teinté vert	2		petits frag.	consruction	post 1800
9	S34	verre plat			incolore	2		petits frag. ép. 1,5 à 3,8 mm		1800-1950
10	S34	verre à bouteille vert	bouteille		marques du moule	2	1	petit frag. bout. 4 épaules	alcool	1850-1920
11	S34	verre à bouteille vert	bouteille			2	2	petit frag. courbes	alcool	?
12	S34	grès cérame salin Derbyshire	bouteille		glaçure intérieure au feldspath	1	1	frag.	conservation du liquide	1800-1875
13	S34	tcf				1		pâte beige, sans glaçure		?
14	S34	tcc	contenant		glaçure brune, pâte orangée	4		type locale	contenant	?
15	S34	tcf vitrifiée	vaisselle		Royal Coat of Arms, initiales V R, Ironstone China	2	2	marque courante, peut-être américaine	alimentation	1875-1925
16	S34	fer	chaîne + fixation	38 cm	9 maillons, 8 torsadés, tige, anneau oval dia. 6,57 cm	1	1	tige forgée, attache pour betail?	ferrure de fixation	post 1800

INVENTAIRE SOMMAIRE DES ARTEFACTS autoroute 30 ouest Zone 12 (secteur 24) BñF1-26 PATRIMOINE EXPERTS

N°	Lot	Matériau	Objet	Dim.	Décor et marques	Nbre fr.	Nbre obj.	Commentaires	Fonction	Datation
17	S34	fer	plaque		orifice carré	1		objet incomplet, pièce de poêle?		?
18	S34	fer	clou			5	5	2 laminés, 3 non identifiables	quincaillerie	1875-1925
19	S34	fer	maillon			1	1	ouvert à une extrémité, corrodé	ferrure de fixation	?
20	S34	fer	crampe			2	2		quincaillerie	post 1900
21	S34	fer	tige forgée			2	2	1 section carrée, 1 carré bout circulaire filetage	quincaillerie	?
22	S35	verre clair brun	bouteille		losange avec cercle à l'intérieur	3	1	ou pot?, frag.	médicament	?
23	S35	os				3		mammifère, boucherie		?
24	S35	fer	plaque		fonte, trappe trapézoïdale + courtes tiges	1	1		mécanique	post 1800
25	S35	fer	penture		extrémité étroite, 2 trous	2	1	incomplet	ferrure de fixation	post 1800
26	S35	fer	tôle		2 œillets de fixation en métal gris	2	1	incomplet, électricité ou mécanique		post 1900
27	S35	fer	pointe	11,2 cm	section carrée	1	1	extrémité affilée, cassée,	outil	?
28	S35	fer	crochet	10,5 cm	œillet + crochet, forgé	1	1	crémaillère? Support?	quincaillerie	avant 1925
29	S35	fer	boulon		et écrou	2	1	très corrodé	quincaillerie	post 1900
30	S35	fer	clou laminé			4	4	corrodés	quincaillerie	1800-1890
31	S35	plomb	pôle de batterie		avec vestiges du boîtier en carbone	3	1	plus une bande de jonction en plomb	mécanique	post 1900
32	S35	lcc vernissée Angleterre du N.-E.	réceptif		engobe jaune et vernis incolore	1		fond plat, fragment, fabriqué au Canada, en Angleterre ou aux États-Unis	réceptif	1760-1900

INVENTAIRE SOMMAIRE DES ARTEFACTS autoroute 30 ouest Zone 12 (secteur 24) BñF1-26 PATRIMOINE EXPERTS

N°	Lot	Matériau	Objet	Dim.	Décor et marques	N ^{bre} fr.	N ^{bre} obj.	Commentaires	Fonction	Datation
33	S35	tcc	réceptient		engobe et glaçure jaune, glaçure brunâtre, trace d'engobe	3	3	petits frag., local?	réceptient	?
34	S35	verre plat	vitre	1,5 mm		7		petits frag.	construction	post 1800
35	S35	verre incolore	contenant		moulé, courbe, peau d'orange	2	2	frag.	conservation du liquide	?
36	S35	verre incolore	verre plat			1	1	frag.		?
37	S35	verre teinté bleu-vert	bouteille		en relief à l'intérieur, tête d'indien, de type Perry Davis	3	1	voir Sagwa	médicament	1875-1925
38	S35	verre plat		7 mm	décor incrusté	1	1	petit frag.		?
39	S35	verre à bouteille vert	bouteille			2	1	2 lessons du cul., en ogive, pas de traces de pontil	alcool	1800-1900
40	S35	grès cérame grossier n-amér.	couvercle		cordons circulaires moulés, glaçure au sel, partille à l'extér.	6	1	pâte chamois et rose	conservation des aliments	1840-1920
41	S35	tcf vernissée de type Pearlware	vaisselle		base circulaire moulée	1	1	petit frag.	alimentation	1775-1865
42	S35	tcf vernissée de type Pearlware	vaisselle		Shell edge bleu, blanc	3	2	rebords de maril, frag.	alimentation	1775-1865
43	S35	tcf blanche vernissée	vaisselle		bleu, blanc	3	3	2 rebords de maril, 1 comme objet S37	alimentation	post 1820
44	S35	tcf vitrifiée	contenant		vitrifié, White granite	3	2	maril et fond, épais. 1 cm, pot de chambre?	soins corporels	post 1850
45	S35	tcf vitrifiée	vaisselle		White granite, moulé,	2	2	rebord et base circulaire	alimentation	post 1850
46	S35	tcf blanche vernissée	vaisselle		blanc, moulé	16		petits frag.	alimentation	post 1820
47	S35	tcf blanche vernissée	vaisselle		bandes horizontales, blanc et brun, mocha	1	1	petit frag., mocha après 1870 au Canada	alimentation	post 1870

INVENTAIRE SOMMAIRE DES ARTEFACTS autoroute 30 ouest Zone 12 (secteur 24) BñFI-26 PATRIMOINE EXPERTS

N°	Lot	Matériau	Objet	Dim.	Décor et marques	Nbre fr.	Nbre obj.	Commentaires	Fonction	Datation
48	S35	porcelaine commune	isolateur		1 trou, filetage	1	1	frag.	électricité	post 1880
49	S37	verre plat	vitre			8		petit frag.	construction	post 1800
50	S37	verre incolore	vaisselle		fond piqué, petits cordons servant de base	11	1	plat de service avec rebord moulé	alimentation	post 1900
51	S37	verre incolore	vaisselle			9	1	plat de service avec rebord moulé	alimentation	post 1900
52	S37	verre plat	vitre de porte	ép. 3 à 7 mm	décor incrusté par abrasion	3	2	petits frag.	décoration	post 1800
53	S37	verre incolore	contenant		verre courbe	2	1	petits frag.	conservation	?
54	S37	verre incolore	contenant		fragment courbe, petites cannelures serrées, moulé	1	1	petit frag.	contenant	?
55	S37	verre teinté bleu-vert	contenant		déformé par la chaleur	2	1	petits frag.	contenant	avant 1900
56	S37	verre incolore	vaisselle			1	1	plat de service avec rebord	alimentation	post 1800
57	S37	verre opaque blanc			objet circulaire décoré de petites cannelures	1	1	petit frag.		post 1700
58	S37	verre opaque blanc	bouton	diam. 1 cm	4 trous	1	1		vêtement	?
59	S37	tcf argileuse blanche non vernissée	pipe		fourneau décoré de cannelures, Henderson, Montréal	10		3 frag. fourneau, 7 frag. tuyau,	tabac	1847-1876
60	S37	tcc vernissée Angleterre du N.-E.	réceptif	ép. 1,2 cm	engobe, vernis incolore jaune	15	1	rebord replié, réceptif creux, bassin	réceptif	1760-1900
61	S37	verre teinté vert	bouteille	ép. 0,75 cm	marques (S)uperio(R), Soda water bottle	4	1	frag. courbes, goulot blob, patiné, torpille ou ronde	conservation du liquide	1870-1900
62	S37	verre à bouteille vert	bouteille		vert pâle	4	1	lèvre plate finie à la pince, bague droite,	alcool	1820-1920
63	S37	tcf blanche vernissée	vaisselle		willow tree bleu	9	1	frag. assiette	alimentation	post 1820

INVENTAIRE SOMMAIRE DES ARTEFACTS autoroute 30 ouest Zone 12 (secteur 24) BhFi-26 PATRIMOINE EXPERTS

N°	Lot	Matériau	Objet	Dim.	Décor et marques	Nbre fr.	Nbre obj.	Commentaires	Fonction	Datation
64	S37	tcf blanche vernissée	vaisselle		décor floral polychrome	11		frag. objets divers	alimentation	post 1820
65	S37	tcf blanche vernissée	vaisselle		Shell edge bleu	2	1	petits frag.	alimentation	post 1820
66	S37	tcf blanche vernissée	vaisselle		bandes annulaires, brun	6	1	petits frag., incomplet	alimentation	post 1820
67	S37	tcf blanche vernissée	vaisselle		transfer print bleu	6		petits frag.	alimentation	post 1820
68	S37	tcf blanche vernissée	vaisselle		décor à l'éponge bleu	6		petits frag., au Canada 1880-1900	alimentation	1880-1900
69	S37	tcf blanche vernissée	vaisselle		flow blue	3	2	petits frag.	alimentation	1840-1900
70	S37	tcf blanche vernissée	vaisselle			2	2	petit frag.	alimentation	post 1820
71	S37	tcf vernissée de type Pearlware	réceptif	ép. 5 mm	décor à l'éponge bleu	1	1	marl hexagonal, pot de chambre ou bassin	soins corporels	1775-1865
72	S37	tcf vernissée de type Pearlware	vaisselle		blanc bleuté	10		5 marlis, 5 bases annulaires	alimentation	1775-1865
73	S37	tcf blanche vernissée	vaisselle		glaçure bleutée	2	1	1 frag. base annulaire, 1 plat, mason ironstone?	alimentation	post 1820
74	S37	tcf blanche vernissée	vaisselle		moulé, gerbe de blé, glaçure bleutée	26		épaisseurs variées, mason ironstone?	alimentation	post 1820
75	S37	tcf vitrifiée	contenant		White granite,	8		2 frag. bases annulaires, épais	contenant	post 1850
76	S37	tcf blanche vernissée	vaisselle		blanc	59		fragments de divers objets à glaçure blanche	alimentation	post 1820
77	S37	tcf jaune vernissée	vaisselle		bandes annulaires blanches	16	1	rebord arrondi, base annulaire	alimentation	1850-1920
78	S37	tcf blanche vernissée	vaisselle		Shell edge bleu	6		frag.	alimentation	post 1820
79	S37	tcc	contenant		engobe blanche, glaçure jaunâtre piquetée	10	1	pâte rosée, de type local	contenant	1800-1900

INVENTAIRE SOMMAIRE DES ARTEFACTS autoroute 30 ouest Zone 12 (secteur 24) BhFi-26 PATRIMOINE EXPERTS

N°	Lot	Matériau	Objet	Dim.	Décor et marques	Nbre fr.	Nbre obj.	Commentaires	Fonction	Datation
80	S37	tcc	contenant		glacure piquetée brun clair, sel?	10	1	pâte rosée, de type local	contenant	1800-1900
81	S37	tcc	contenant		glacure piquetée brun foncé, sel?	19	1	pâte orange, de type local	contenant	1800-1900
82	S37	tcc	contenant		glacure piquetée, brun teintés diverses	8		pâte rose à orange, locale	contenant	1800-1900
83	S37	tcc	contenant			8		non glacuré ou ayant perdu sa couverture	contenant	1800-1900
84	S37	grès cérame grossier n-amér.	contenant		non vernissée	1	1	frag.	contenant	1840-1920
85	S37	os				13		frag., mammif., volatile ou petit gibier, dents	écofact	?
86	S37	fer	outil	11 cm, dia. 2,5 cm	plaque enroulée en cône	1	1	extrémité d'un manche d'outil, ère indust.	outil	post 1800
87	S37	fer	tige	11 cm, 15 cm	tige filetée	2	2	tête carrée, usinée	quincaillerie	post 1880
88	S37	fer	support	10,5 cm	1 partie plate, 1 partie filetée	1	1	poêle? Mécanique?	ferrure de fixation	post 1880
89	S37	fer	ferrure		anneau, maillon, boucle	4	4	incomplets sauf anneau, voir S36	ferrure de fixation	?
90	S37	métal gris	plaque	9 x 4 cm	2 trous de fixation	1	1		métal	?
91	S37	fer	plaque			1	1		jeté	?
92	S37	fer	plaque triangulaire		affûtée sur 2 côtés, trous de fixation		1	remplacement lame faucheuse ou scie, artisanal	outil	post 1800
93	S37	fer	clou forgé		têtes rondes, repliées	2	2		quincaillerie	post 1800
94	S37	fer	clou laminé		1 tête ronde, 3 têtes carrées	4	4	1 complet	quincaillerie	1800-1890
95	S37	fer	clou		très corrodés	4	4	non identifiables	quincaillerie	?

INVENTAIRE SOMMAIRE DES ARTEFACTS autoroute 30 ouest Zone 12 (secteur 24) BñFi-26 PATRIMOINE EXPERTS

N°	Lot	Matériau	Objet	Dim.	Décor et marques	Nbre fr.	Nbre obj.	Commentaires	Fonction	Datation
96	S36-1	fer	tige triangulaire	22 cm		2	2	mince, scie? Lime?	métal	?
97	S36-1	fer	vis	7,2 cm		1	1	à bois	quincaillerie	?
98	S36-1	métal cuivreux	vis	6,3 cm		1	1		quincaillerie	?
99	S36-1	fonte	partie d'objets			5	5	gond, support en échelle, plaque+fente, en T, poêle?	métal	post 1800
100	S36-1	fer	écrou	2,6 cm x 2,6 cm		1	1	carré	quincaillerie	post 1800
101	S36-1	fer	ressort			1	1	épingle à linge	domestique	post 1900
102	S36-1	métal cuivreux	cuiller		marques illisibles	1	1	a peut-être été plaquée argent	ustensiles	?
103	S36-1	métal cuivreux	bracelet			2	1	complet. Décor incisé.	parure	?
104	S36-1	fer	pièce en U			1	1		métal	?
105	S36-1	tcf blanche vernissée	vaisselle		blanc	6		très vitrifié, 1 frag. Décor floral moulé.	alimentation	post 1850
106	S36-1	caoutchouc	pneu jouet			1	1	pour voiture-jouet	jouet	post 1940
107	S36-1	fer	clou trefflé			18	18	états variés, diverses long.	quincaillerie	post 1890
108	S36-1	fer	clou laminé			17	17	long, moy. 7,5 cm	quincaillerie	1800-1890
109	S36-1	fer	boulon	17 cm	avec rondelle et écrou	1	1		quincaillerie	post 1900
110	S36-1	fer	tige	17 cm, dia. 7 mm	avec écrou	1	1		quincaillerie	post 1900
111	S36-1	fer	plaque triangulaire	7,8 cm x 8 cm	affûtée sur 2 côtés, trous de fixation		3	remplacement lame faucheuse ou scie, artisanal	outil	post 1800

INVENTAIRE SOMMAIRE DES ARTEFACTS autoroute 30 ouest Zone 12 (secteur 24) BñFI-26 PATRIMOINE EXPERTS

N°	Lot	Matériau	Objet	Dim.	Décor et marques	N ^{bre} fr.	N ^{bre} obj.	Commentaires	Fonction	Datation
112	S36-1	fer	peinture			2	2	1 large (porte) 1 étroite (armoire)	quincaillerie	post 1900
113	S36-1	fer	poignée	12 cm		1	1	cuve?	domestique	post 1800
114	S36-1	verre incolore	bouteille		inscription	1	1	voir 36-2 Jos Christin	conservation du liquide	1955
115	S36-1	verre incolore	bouteille			1	1	col+levre pharmaceutique, moule 2 parties	médicament	post 1800
116	S36-1	verre incolore	bocal			2	1	fond, Boudrias Frères	conservation des aliments	post 1900
117	S36-1	verre incolore	bocal			12		frag. col vissant	conservation des aliments	post 1900
118	S36-1	verre incolore	bouteille		inscription Rundles none such	5	1	rect. Rundle's liniment Piqua Ohio	médicament	1871-1920
119	S36-1	verre opaque blanc	plat			1	1	frag. base de type Pyrex	alimentation	post 1937
120	S36-1	tcf blanche vernissée	vaisselle		transfer print bleu	1	1	marli	alimentation	post 1820
121	S36-1	porcelaine	contenant		motif flora couleur	1	1	frag. courbe	contenant	?
122	S36-1	porcelaine	vaisselle		blanc	4	2	ou tcf très vitrifié	alimentation	post 1900
123	S36-1	os				6		boucherie	écofact	?
124	S36-1	coquille				17		mollusque (moule)	écofact	?
125	S36-1	verre plat	vitre	2 mm		22		env. 15 cm²	construction	post 1800
126	S36-1	verre	bille	dia. 6,2 mm		3	3	2 bleu, 1 rouge	jouet	post 1800
127	S36-1	verre à bouteille vert	bouteille		stries verticales	2	1	frag. 4 épaules, gin	alcool	post 1900

INVENTAIRE SOMMAIRE DES ARTEFACTS autoroute 30 ouest Zone 12 (secteur 24) BñFi-26 PATRIMOINE EXPERTS

N°	Lot	Matériau	Objet	Dim.	Décor et marques	Nbre fr.	Nbre obj.	Commentaires	Fonction	Datation
128	S36-1	verre à bouteille vert	bouteille		vert pâle	3	1	bouchon vissant, usiné	alcool	post 1900
129	S36-1	verre à bouteille vert	bouteille			3	1	brunâtre, 4 épauales, marques du moule	alcool	post 1800
130	S36-1	verre à bouteille vert	bouteille			2	1	goulot+lèvre abattus, sans col, sans bague, usinée	alcool	post 1920
131	S36-1	verre clair bleu	contenant			1	1	petit frag.	contenant	post 1900
132	S36-1	verre clair brun	bouteille			2	1	carrée, bout. de gin, petits frag.	alcool	post 1800
133	S36-1	verre teinté bleu-vert	bouteille		de type Perry Davis, traces de moule à 2 parties		1	complet, fond inscr. 367, usinée	médicament	post 1920
134	S36-1	verre incolore	bocal	haut. 10,2 cm			1	complet, inscr. 6 fl. Oz size	conservation des aliments	post 1920
135	S36-1	verre incolore	bouteille	haut. 21,5 cm			1	complet, bouchon, Anchor 28bk M(?)ade in C(?)anada 12 oz	alcool	post 1920
136	S36-1	verre opaque blanc	contenant	haut. 4,9 cm			1	complet, Pond's Made in Canada, pot de crème medic.	soins corporels	post 1920
137	S36-1	verre clair brun	bouteille	haut. 10,6 cm	inscr. Contents 2 fl oz 9, moule à 2 parties		1	complet, bouchon, liquide à l'intérieur (encre), vissant	contenant	post 1920
138	S36-1	verre incolore	bocal			2	1	carré, vissant	conservation	post 1920
139	S36-1	verre incolore	bocal	dia. 9,8 cm		1	1	frag. fond circulaire, trace de piston, inscr. A 6	conservation	post 1920
140	S36-1	verre incolore	bouteille			1	1	frag. goulot à capsule	conservation du liquide	post 1930
141	S36-2	porcelaine fine	vaisselle		motif flora couleur	3	2	frag.	alimentation	post 1800
142	S36-2	verre	bille				4	3 bleu, 1 vert	jouet	post 1800

INVENTAIRE SOMMAIRE DES ARTEFACTS autoroute 30 ouest Zone 12 (secteur 24) BñFI-26 PATRIMOINE EXPERTS

N°	Lot	Matériau	Objet	Dim.	Décor et marques	N ^{bre} fr.	N ^{bre} obj.	Commentaires	Fonction	Datation
143	S36-2	tcf argileuse blanche non vernissée	bille				1	complet, partie d'un système de fermeture Coddier	conservation du liquide	1876-1920
144	S36-2	tcf argileuse blanche non vernissée	pipe		inscr. Dixon's Montreal, inscr. Quebec	3		frag. tuyau	tabac	1876-1894
145	S36-2	porcelaine fine	poupée		bras+main, fragment de tasse-jouet?	2		poupée, tasse jouet	jouet	post 1800
146	S36-2	tcf vernissée de type Pearlware	assiette		feather edge bleu	3	1	frag. 2 marlis, 1 base annulaire	alimentation	1775-1865
147	S36-2	tcf blanche vernissée	vaisselle		blanc, moulé, décor végétal	4	1		alimentation	post 1820
148	S36-2	tcf vitrifiée	vaisselle		blanc	4	1	de type White granite	alimentation	1875-1925
149	S36-2	tcf blanche vernissée	vaisselle		willow tree bleu	14			alimentation	post 1820
150	S36-2	tcf blanche vernissée	vaisselle		blanc	48		frag. divers objets, blanc à crème, état varié	alimentation	post 1820
151	S36-2	tcf blanche vernissée	vaisselle		banded ware, fleur rose	3	2	petit frag.	alimentation	post 1820
152	S36-2	tcf blanche vernissée	vaisselle		inscr. Made in Japan	1	1	frag. base annulaire, très vitrifié	alimentation	post 1950
153	S36-2	tcf blanche vernissée	vaisselle		inscr. Ironstone China, Royal Arms	1	1		alimentation	1820
154	S36-2	tcf vernissée de type Pearlware	vaisselle		3 blancs, 2 banded ware brun bleu	5	2		alimentation	1775-1865
155	S36-2	coquille				13		frag. mollusque (moule)	écofact	?
156	S36-2	végétal				2	1	enveloppe d'une graine d'arbre?	écofact	?
157	S36-2	tcc vernissée	réceptif		pâte rosée glaçure au sel brune	14	1	de type local, terrine ou jatte,	alimentation	1760-1900
158	S36-2	tcc vernissée	réceptif		pâte orange, sel, brun foncé	31	1	de type local	alimentation	1760-1900

INVENTAIRE SOMMAIRE DES ARTEFACTS autoroute 30 ouest Zone 12 (secteur 24) BñFi-26 PATRIMOINE EXPERTS

N°	Lot	Matériau	Objet	Dim.	Décor et marques	Nbre fr.	Nbre obj.	Commentaires	Fonction	Datation
159	S36-2	tcc	réceptient			9		petits frag.	alimentation	1760-1900
160	S36-2	verre clair brun	bouteille	20 cm	épaule Contents 16 fluid oz, base A.Mck&L reg.1930	22	1	bouchon vissant, product. indust.	conservation du liquide	post 1930
161	S36-2	verre clair brun	bouteille			4	1	carré ou rect. Bout de médicament, usinée	médicament	post 1900
162	S36-2	verre à bouteille vert	bouteille			1	1	frag. courbe	alcool	post 1800
163	S36-2	tcf vernissée de type Pearlware	assiette		marfil moulé	4	1		alimentation	1775-1865
164	S36-2	plomb	plaque		découpée, usinée		1	batterie, électricité?	métal	?
165	S36-2	fer	bouchon		capsule de type Crown		2		conservation du liquide	post 1930
166	S36-2	plastique	bouchon		vissant		1	Melchers Geneva designed 1934	alcool	post 1934
167	S36-2	métal ferreux	roue dentée				1	mécanisme d'horlogerie	domestique	post 1800
168	S36-2	métal blanc	plaque		semi-circulaire		1	non corrodée, horlogerie?		?
169	S36-2	métal cuivreux	broche			2	2	fermeture de pot ou conserve	conservation des aliments	post 1875
170	S36-2	fer	morillon		forgé?		2	corrodés	ferrure de fixation	1800-1930
171	S36-2	fer	tige		forgée?		2	1 crampon incomplet, 1 tige ronde pliée	ferrure de fixation	1800-1930
172	S36-2	fer	pointe	long. 22 cm, dia. 2,7 cm	forgée		1	partie proximale ronde, distale pointue, 4 côtés	outil	post 1800
173	S36-2	fer	plaque	ép. 1,5 cm	trouée		1	petite plaque cassée	métal	?
174	S36-2	fer	tige	long. 10 cm à 12 cm	corrodées		3	bouton+plaque, orifice goupille, plaque	mécanique	post 1900

INVENTAIRE SOMMAIRE DES ARTEFACTS autoroute 30 ouest Zone 12 (secteur 24) BñF1-26 PATRIMOINE EXPERTS

N°	Lot	Matériau	Objet	Dim.	Décor et marques	N ^{bre} fr.	N ^{bre} obj.	Commentaires	Fonction	Datation
175	S36-2	fer	clou forgé	9 cm, 6 mm x 6 mm	forgé, 4 côtés	1	1	cassé	quincaillerie	avant 1800
176	S36-2	fer	clé	5,3 cm			1		ferrure de fixation	post 1800
177	S36-2	fer	couvercle	dia. 7 cm		1	1	couvercle de tôle	conservation	post 1800
178	S36-2	métal ferreux	jeton	dia. 2,4 cm	mince, métallisé		2	découpé? Boîte de courant, passage des fils?	indéterminé	post 1900
179	S36-2	cuivre	rivet			1	1	tête de rivet	quincaillerie	post 1800
180	S36-2	métal cuivreux	tube	12,7 cm, dia. 1,7 cm	fermée à une extrémité, 2 encoches à l'autre		1	partie d'un chandelier?	éclairage	post 1800
181	S36-2	fer	plaque triangulaire		affûtée sur 2 côtés, trous de fixation		3	remplacement lame faucheuse ou scie, artisanal	outil	post 1800
182	S36-2	fer	maillon	9,5 cm x 5 cm	rectangulaire, double, symétrique, 6 trous, 5 charmons		3	maillon d'une chaîne, 2 unis par un lien de broche	métal	post 1800
183	S36-2	fer	anneau + tige de fixation	dia. 9 cm		2	1	attache pour bétail?	ferrure de fixation	post 1800
184	S36-2	fer	chaîne	22 cm	7 maillons	7	1	torsadée	ferrure de fixation	post 1800
185	S36-2	fer	plaque+attache	9 cm	arrondie aux 2 bouts	2	1	trou, attache en 8, bétail?, pêche?	quincaillerie	post 1800
186	S36-2	fer	roulement à billes	dia. 5 cm, ép. 1,5 cm			1	circulaire, très corrodé	mécanique	post 1900
187	S36-2	fer	fragment usiné	larg. 3,2 cm	couvercle?	1	1	cassé, corrodé, système de frein?	mécanique	post 1900
188	S36-2	fer	rondelle	dia. 4,7 cm, 5,5 cm			2		fixation	post 1800
189	S36-2	fer	lime	16 cm, 16,6 cm	triangulaire avec soie		2	complet, finition métal	outil	post 1800
190	S36-2	plastique	embout	4,5 cm			1	plastique jaune, pipe	tabac	post 1907

INVENTAIRE SOMMAIRE DES ARTEFACTS autoroute 30 ouest Zone 12 (secteur 24) BhFi-26 PATRIMOINE EXPERTS

N°	Lot	Matériau	Objet	Dim.	Décor et marques	N ^{bre} fr.	N ^{bre} obj.	Commentaires	Fonction	Datation
191	S36-2	métal composite	bouton+tige	6 cm	hexagonal, tige de métal	2	1	voiture? Étrangleur?	mécanique	post 1900
192	S36-2	fer+corne	couteau	17,5 cm	largeur lame : 2,5 cm, manche : 7,5 cm long.	1	1	lame cassée, soie munie de 2 plaques de corne+clous	alimentation	post 1800
193	S36-2	fer	penture	18 cm, larg. 4 cm			1	extrémité cassée, 2 trous+charnon, forgé?	ferrure de fixation	post 1800
194	S36-2	fer	bande	larg. 4,5 cm, ép.3 mm			3	2 perforées	métal	post 1800
195	S36-2	fer	plaque arrondie	13 cm, 6,5 cm			2	2 clous attachés	métal	?
196	S36-2	fer	plaque			3	3	fonte, formes diverses, poêle?	métal	post 1800
197	S36-2	fer	plaque	8 cm, larg. 1,6 cm			1		métal	?
198	S36-2	fer	anneau tubulaire	dia. 8,3 cm, 9,5 cm			2	clous de fixation, renfort pour poteau?	métal	post 1800
199	S36-2	plastitique	peigne	3 cm x 2,6 cm	arrondi, décoré de petits pics	1	1	fragmenté, attache pour cheveux?	soins corporels	post 1907
200	S36-2	cuir	courroie				3		jeté	?
201	S36-2	prélat	fragment		orange, vert, rouge, beige			nombreux fragments	construction	NON CONSERVÉ
202	S36-2	fer	clou laminé		tête usinée, plate	54		la plupart complets, corrodés, certains forgés?	quincaillerie	1800-1890
203	S36-2	fer	clou tréflé		tête ronde	80		certains pliés	quincaillerie	post 1890
204	S36-2	fer	boulon		2 têtes carrées, 1 ronde		3		quincaillerie	?
205	S36-2	fer	vis			2	2	très corrodées	quincaillerie	?
206	S36-2	fer	boucle		frag. avec ardillon	2	2	ceinture? Atelage? Soulier?	domestique	post 1800

INVENTAIRE SOMMAIRE DES ARTEFACTS autoroute 30 ouest Zone 12 (secteur 24) BhFi-26 PATRIMOINE EXPERTS

N°	Lot	Matériau	Objet	Dim.	Décor et marques	N ^{bre} fr.	N ^{bre} obj.	Commentaires	Fonction	Datation
207	S36-2	fer	fragment mince		percé de 4 trous rectangulaires	1	1	incomplet	indéterminé	?
208	S36-2	fer	tige triangulaire	2 mm côté		2	2	mince, scie? Lime?	métal	?
209	S36-2	fer	gros clou (spike)	sect. 1,5 cm x 1,5 cm	pointe aplatie	5	5	cassés, entre 9 cm et 13 cm	chemin de fer	post 1820
210	S36-2	fer	tige torsadée	21 cm à 42 cm			3	manche d'outil domestique? Passoire, tue-mouche?	domestique	1900
211	S36-2	composite	électrode	14,3 cm, dia. 2,5 cm	scorie de charbon (graphite) + cuivre	4	3	batterie, électricité?	électricité	post 1880
212	S36-2	verre incolore	bouteille		étiquette peinte? Bleu, chien arrose un chat, lettrage	8	1	cie Joseph Christin, Mll, eau gazeuse	conservation du liquide	1955
213	S36-2	os				44		coupés, boucherie	écofact	?
214	S36-2	verre à bouteille vert	bouteille		lignes verticales	14	1	teinte particulière turquoise, carrée gin?	alcool	post 1920
215	S36-2	verre plat	vitre	ép. 1,5 mm à 2,5 mm	teinté bleu vert	90		environ 30 cm²	construction	post 1900
216	S36-2	verre plat	vitre	ép. 5,5 mm	teinté vert	4			construction	post 1900
217	S36-2	verre à bouteille brun vert	bouteille		col renflé, bague profilée en v, lèvres aplatie	34	1	moulé en 2 parties, trace sur la lèvre, usinée	alcool	post 1920
218	S36-2	verre à bouteille vert	bouteille		lèvre rabattue, finie à la pince	11	1	pas de col	alcool	1850-1920
219	S36-2	verre à bouteille vert	bouteille		de type 4 épaules	2		traces du moule, lignes verticales	alcool	1850-1920
220	S36-2	verre teinté bleu-vert	contenant			1	1	fragment courbe	contenant	post 1800
221	S36-2	verre teinté vert	bouteille			1	1	Coca-Cola?	conservation du liquide	post 1900
222	S36-2	verre incolore	bouteille et bocal		voir marques 2-3-4	51	3	bases circulaires, col vissant	conservation	post 1900

INVENTAIRE SOMMAIRE DES ARTEFACTS autoroute 30 ouest Zone 12 (secteur 24) BhFi-26 PATRIMOINE EXPERTS

N°	Lot	Matériau	Objet	Dim.	Décor et marques	N ^{bre} fr.	N ^{bre} obj.	Commentaires	Fonction	Datation
223	S36-2	verre incolore	vaisselle		objet moulé, col étroit, anse	4	1	carafe? Vinaigre, huile? Voir A1 est	alimentation	post 1800
224	S36-2	verre teinté bleu-vert	bouteille		de type Perry Davis, moule 2 part. lèvres rabattue, bague arrondie		1	complet, marque de piston, usinée	médicament	post 1920
225	S36-2	tcf blanche vernissée	vaisselle			41			alimentation	post 1850
226	S36-2	porcelaine	vaisselle		blanc moulé + ligne brune	2			alimentation	post 1800
227	S36-2	tcc vernissée	contenant		glacure brune	1	1	petit frag., de type local	contenant	post 1800
228	S36-2	verre incolore	bouteille		lèvre de type pharmaceutique		1	complet, moule à 2 part. Lèvre finie à la main	médicament	1850-1925
229	S36-1	métal cuivreux	pièce circulaire	dia. 5,5 cm		1	1	objet brisé, harnais?, clé de poêle?	métal	1800
230	S36-1	fer	plaque triangulaire		arrondie + petit trou		1		métal	?
231	S35	fer	clou tréflé			2	2		quincaillerie	post 1890
232	A1 ouest	verre à bouteille vert	bouteille			1	1	partie de l'étiquette, inscr. Ça ravigote	conservation du liquide	1965
233	A1 ouest	verre incolore	bocal			41	11	estimation du nombre d'objets (ouvertures de bocal)	conservation	post 1858
234	A1 ouest	verre incolore	bocal			9	9	bases variées, inscriptions	conservation	post 1930
235	A1 ouest	verre incolore	bocal			114		certain fragments moulés	conservation	?
236	A1 ouest	verre incolore	contenant			15	1	moulé, bocal ou bouteille, inscr. Bri... Brights ?	conservation	post 1930
237	A1 ouest	verre incolore	bocal			4	1	objet moulé, décor en peau d'orange	conservation	?

INVENTAIRE SOMMAIRE DES ARTEFACTS autoroute 30 ouest Zone 12 (secteur 24) BhFi-26 PATRIMOINE EXPERTS

N°	Lot	Matériau	Objet	Dim.	Décor et marques	N ^{bre} fr.	N ^{bre} obj.	Commentaires	Fonction	Datation
238	A1 ouest	verre incolore	bouteille		inscr. moulée Coca-Cola	1	1	bout. 7 oz	conservation du liquide	1960
239	A1 ouest	verre incolore	bocal		inscr. moulée Cro... et dessin d'une couronne	2	1	Crown?	conservation	post 1858
240	A1 ouest	verre plat	vitre	ép. 5 mm 2,5 mm		2			construction	post 1900
241	A1 ouest	verre teinté bleu-vert	contenant			1		légèrement courbé	contenant	?
242	A1 ouest	verre incolore	indéterminé			1		très mince, 0,5 mm	indéterminé	?
243	A1 ouest	verre incolore	indéterminé			3		altéré par la chaleur	indéterminé	?
244	A1 ouest	verre incolore	bocal			11	7	bases variées, inscriptions	conservation	post 1930
245	A1 ouest	verre incolore	bocal		inscr. Matthews-Wells co limited	12	1	cannelures	conservation	?
246	A1 ouest	verre teinté vert	bouteille	dia. 9 mm ép. 1 mm		2	1	petite bouteille	contenant	?
247	A1 ouest	verre incolore	bouteille			2	1	base et goulot, inscr. 6359	conservation du liquide	post 1930
248	A1 ouest	verre incolore	bouteille			6	3	bases variées, inscriptions	conservation du liquide	post 1930
249	A1 ouest	verre incolore	bouteille			6	4	goulot de bouteille de lait, inscr.	conservation du liquide	post 1900
250	A1 ouest	verre incolore	bouteille			8		(4) bases de bouteille de lait, inscr.	conservation du liquide	post 1900
251	A1 ouest	verre incolore	bouteille			23		paroi de bouteille de lait	conservation du liquide	post 1900
252	A1 ouest	verre incolore	bocal				10	complet, grosseurs variées, inscr.	conservation	post 1930
253	A1 ouest	verre incolore	bouteille		inscr. Castoria Chs H Fletcher		1	complet, bouchon vissant	médicament	post 1930

INVENTAIRE SOMMAIRE DES ARTEFACTS autoroute 30 ouest Zone 12 (secteur 24) BhFi-26 PATRIMOINE EXPERTS

N°	Lot	Matériau	Objet	Dim.	Décor et marques	Nbre fr.	Nbre obj.	Commentaires	Fonction	Datation
254	A1 ouest	verre incolore	bouteille		inscr. VIII oz, 126		1	complet, bouchon vissant	conservation du liquide	post 1930
255	A1 ouest	verre incolore	bouteille		inscr. 5817		1	complet, bouchon vissant	conservation du liquide	post 1930
256	A1 ouest	verre incolore	bouteille		capsules Cresobene		1	complet, lèvres de type pharmaceutique	médicament	post 1919
257	A1 ouest	verre incolore	bouteille		Inscr. 9593	1	1	goulot cassé	conservation du liquide	?
258	A1 ouest	verre incolore	bouteille		inscr. ?	2	1	cassée, bouchon vissant	conservation du liquide	post 1930
259	A1 ouest	verre incolore	bouteille			7	6	frag. goulot à bouchon vissant	conservation du liquide	post 1930
260	A1 ouest	verre incolore	bouteille			1	1	frag. lèvres de type breveté	médicament	?
261	A1 ouest	verre incolore	verre à pied			1	1	base circulaire, frag. de tige	alcool	?
262	A1 ouest	verre teinté vert	bouteille		inscr. Vegetable pain killer	9	1	goulot breveté, Davis?	médicament	post 1920
263	A1 ouest	verre teinté vert	indéterminé			1		petit frag. courbe	indéterminé	?
264	A1 ouest	verre teinté bleu-vert	bouteille			11	1	de type Perry Davis, moule 2 part. lèvres rabattue, bague arrondie	médicament	post 1920
265	A1 ouest	verre teinté bleu-vert	bouteille		inscr. 6	3	1	frag. base petite bouteille ronde	conservation du liquide	?
266	A1 ouest	verre teinté bleu-vert	indéterminé			1		altéré par la chaleur	indéterminé	?
267	A1 ouest	verre clair brun	bouteille		inscr. Javex,	1	1	base circulaire,	conservation du liquide	post 1900
268	A1 ouest	verre clair brun	bouteille		extrait malt?	1	1	base circulaire,	conservation du liquide	?
269	A1 ouest	verre clair brun	bouteille			24	1	presque complète, bouchon vissant	conservation du liquide	post 1930

INVENTAIRE SOMMAIRE DES ARTEFACTS autoroute 30 ouest Zone 12 (secteur 24) BñFi-26 PATRIMOINE EXPERTS

N°	Lot	Matériau	Objet	Dim.	Décor et marques	N ^{bre} fr.	N ^{bre} obj.	Commentaires	Fonction	Datation
270	A1 ouest	verre clair brun	bouteille		inscr. illisible	1	1	frag. base petite bouteille moulée	conservation du liquide	?
271	A1 ouest	verre bleu cobalt	bouteille		traces de moule à 2 parties	3	1	lèvre aplatie, pas de bague, usinée	conservation du liquide	post 1920
272	A1 ouest	verre à bouteille vert	bouteille			3	3	de type 4 épaules, bases	alcool	1850-1920
273	A1 ouest	verre à bouteille vert	bouteille		de type 4 épaules	1		goulot+lèvre abattue, sans col, sans bague, finie à la pince	alcool	1850-1920
274	A1 ouest	verre à bouteille vert	bouteille			61		fragments de type 4 épaules	alcool	1850-1920
275	A1 ouest	verre à bouteille vert	bouteille		de type 4 épaules, moule à 2 parties, usinée	6	1	teinte particulière turquoise, carrée gin? Voir n° 214	alcool	post 1920
276	A1 ouest	verre à bouteille vert	bouteille		gin de Kuyper	11	1		alcool	post 1920
277	A1 ouest	verre à bouteille vert	bouteille		moule à 2 parties, usinée			lèvre arrondie, bague profilée en V, partie du col	alcool	post 1920
278	A1 ouest	verre à bouteille vert	bouteille		moule à 2 parties, usinée, trace de piston	26	1	base et fragments	alcool	post 1920
279	A1 ouest	verre à bouteille vert	bouteille		inscr. Brights est'd 1874	33	1	base, col, goulot, bouchon et frag.	alcool	post 1920
280	A1 ouest	verre à bouteille vert	bouteille		inscr. Base	16	1	base, frag.	alcool	post 1920
281	A1 ouest	verre à bouteille vert	bouteille			1	1	frag. d'une base	alcool	post 1920
282	A1 ouest	verre à bouteille vert	bouteille		teinte brunâtre, trace de moule	3	1	frag.	alcool	post 1800
283	A1 ouest	verre à bouteille vert	bouteille			13		formes et teintes variées	alcool	?
284	A1 ouest	plastique	bouchon		inscr. Commission des liqueurs Québec	2	2	bakélite?	alcool	post 1907
285	A1 ouest	verre à bouteille vert	bouteille		inscr. Base Canadian Wineries	9	1	base, frag.	alcool	post 1927

INVENTAIRE SOMMAIRE DES ARTEFACTS autoroute 30 ouest Zone 12 (secteur 24) BhFi-26 PATRIMOINE EXPERTS

N°	Lot	Matériau	Objet	Dim.	Décor et marques	N ^{bre} fr.	N ^{bre} obj.	Commentaires	Fonction	Datation
286	A1 ouest	verre à bouteille vert	bouteille		inscr. base		1	complète, gin, stries verticales, bouchon vissant	alcool	?
287	A1 ouest	plastique	bouton		ovale, cassé	1	1	frag. avec petit trou, bakélite?	vêtement	post 1907
288	A1 ouest	charbon				8		nombreux fragments dans A1, 1 seul conservé	minéral	?
289	A1 ouest	caoutchouc	bande	larg. 1 cm	1 circulaire	2	2		indéterminé	NON CONSERVÉ
290	A1 ouest	plomb	cylindre	dia. 2 cm	avec petit élément de fer	1	1	frag. cylindre avec trou au centre, élément d'une batterie?	indéterminé	?
291	A1 ouest	caoutchouc	fragment			1	1	montrant une suture, trace de peinture rouge, chambre à air?	indéterminé	?
292	A1 ouest	fer	fragment	4 cm x 3 cm x 1,5 cm	1 informe, autre parallélogramme	2	2	semble altéré 1 côté présente un aspect rouge, ocre?	indéterminé	?
293	A1 ouest	matière verte	amas		vert, altéré par la chaleur	1	1	peut-être peinture ou plastique altéré par la chaleur	indéterminé	?
294	A1 ouest	ardoise	tuile	ép. 2 mm		1	1	frag. , bien découpé	construction	?
295	A1 ouest	métal ferreux	plaque		fentes verticales	1	1	contrôle ou prise d'air	métal	?
296	A1 ouest	fer	garniture		bande semi-circulaire munie de clous tréfilés	4	1	rebord, comptoir?	domestique	?
297	A1 ouest	fer	boucle	2,3 cm x 2,7 cm	avec ardillon		1	soulier ou attelage	domestique	?
298	A1 ouest	fer	anneau		petit		4	grosseurs variées	métal	?
299	A1 ouest	fer	maillon	6,5 cm			3	maillon d'une chaîne, rectangulaire	fixation	?
300	A1 ouest	fer	maillon	9 cm			1	peut-être forgé	fixation	?

INVENTAIRE SOMMAIRE DES ARTEFACTS autoroute 30 ouest Zone 12 (secteur 24) BhFi-26 PATRIMOINE EXPERTS

N°	Lot	Matériau	Objet	Dim.	Décor et marques	N ^{bre} fr.	N ^{bre} obj.	Commentaires	Fonction	Datation
301	A1 ouest	fer	goupille	8,3 cm			2	tige semi-circulaire, sert à bloquer un boulon	fixation	?
302	A1 ouest	fer	plaque triangulaire		affûtée sur 2 côtés, trous de fixation		14	remplacement lame faucheuse ou scie, artisanal de type Crown	outil	post 1800
303	A1 ouest	fer	capsule			3	2		conservation du liquide	post 1930
304	A1 ouest	fer	clou laminé			10	10		quincaillerie	1800-1890
305	A1 ouest	fer	clou tréflé			6	6	4 clous, une crampe, un clou à toiture	quincaillerie	post 1890
306	A1 ouest	fer	clou	1,2 cm x 1,6 cm			3	gros clou corrodé, peut-être forgé	quincaillerie	avant 1800
307	A1 ouest	fer	rondelle				1		quincaillerie	?
308	A1 ouest	fer	fixation			2	2		ferrure de fixation	?
309	A1 ouest	fer	bouchon			1	1	muni d'un écrou	métal	?
310	A1 ouest	fer	plaque	7,5 cm, ép. 8 mm		1	1	plaque de jonction?	métal	?
311	A1 ouest	fer	tige	15,5 cm	extrémité repliée en forme d'ocillet	1	1		métal	?
312	A1 ouest	fer	anneau	dia. 12 cm sect. 1,4 cm		2	1	coupé en 2	fixation	?
313	A1 ouest	fer	tige triangulaire	ép. 2,5 mm		6		mince, scie? Lime?	métal	?
314	A1 ouest	fer	broche		replée aux extrémités		1	anse de chaudron?	métal	?
315	A1 ouest	fer	plaque	ép. 2 mm	chanfreinée aux 4 coins, trou	2	2	poignée d'ustensile?	métal	?
316	A1 ouest	fer	plaque	ép. 2 mm	courbée, extrémité arrondie	1	1	frag.	métal	?

INVENTAIRE SOMMAIRE DES ARTEFACTS autoroute 30 ouest Zone 12 (secteur 24) BhFi-26 PATRIMOINE EXPERTS

N°	Lot	Matériau	Objet	Dim.	Décor et marques	Nbre fr.	Nbre obj.	Commentaires	Fonction	Datation
317	A1 ouest	fer	crochet		2 trous de fixation	2	2	partie d'un crochet pour le linge	domestique	?
318	A1 ouest	fer	boucle		avec ardillon	1	1	soulier ou attelage	domestique	?
319	A1 ouest	fer	fragment		moulé	1	1	fixation?	indéterminé	?
320	A1 ouest	fer	tige	10 cm		1	1		métal	?
321	A1 ouest	fer	tige	25 cm		1	1	indéterminé	métal	?
322	A1 ouest	fer	tige	12 cm		1	1	tige ronde avec bout carré, mèche?	outil	?
323	A1 ouest	fer	cône	7 cm		1	1	plaque enroulée en forme de cône, outil? Pinceau?	outil	?
324	A1 ouest	fer	écrou	3 cm x 3 cm		1	1		quincaillerie	?
325	A1 ouest	fer	bouchon	dia. 3,5 cm		1	1	troué au centre	mécanique	?
326	A1 ouest	fer	bouton-pression	dia. 1,7 cm		1	1		domestique	?
327	A1 ouest	fer	œillet	dia. 1,5 cm		1	1		domestique	?
328	A1 ouest	fer	ferrure			2	2		ferrure de fixation	?
329	A1 ouest	fer	tige		ronde, partie plate à une extrémité	1	1	contrôle	mécanique	?
330	A1 ouest	fer	poignée			1	1	pelle? Brisée	outil	?
331	A1 ouest	fer	cylindre				1	cassée, outil?	métal	?
332	A1 ouest	fer	cylindre		avec attache		1	fixation? Outil?	métal	?

INVENTAIRE SOMMAIRE DES ARTEFACTS autoroute 30 ouest Zone 12 (secteur 24) BñF1-26 PATRIMOINE EXPERTS

N°	Lot	Matériau	Objet	Dim.	Décor et marques	N ^{bre} fr.	N ^{bre} obj.	Commentaires	Fonction	Datation
333	A1 ouest	fer	chaudron	haut. 11 cm		1	1	rebord et côté avec fixation pour une anse	domestique	?
334	A1 ouest	fer	plaque	16 cm x 5 cm	avec une tige	2	2	découpées, 2 trous	métal	?
335	A1 ouest	fer	tige	15 cm	avec 1 trou		1	cassée, courbée à une extrémité	métal	?
336	A1 ouest	fer	plaque	22 cm	moulée, 2 trous, plus étroite à une extrémité		1		métal	?
337	A1 ouest	fer	attache en U	11 cm			1	pour attacher crochet, nécessite une goupille	ferrure de fixation	?
338	A1 ouest	fer	boulon				35	filetés, certains avec écrous, grosseur et longueur variées	quincaillerie	?
339	A1 ouest	fonte	frag.			4	4	poêle? Mécanique?	JETÉ	
340	A1 ouest	verre plat	vitre	2 mm, 3 mm	teintée bleu vert			frag. représente 1 m ²	consruction	?
341	A1 ouest	verre plat	vitre	1 mm	incoloré	1				post 1800
342	A1 ouest	os						nombreux frag. 2 352 g	écofact	?
343	A1 ouest	coquille				1		mollusque (moule)	écofact	?
344	A1 ouest	bois	chaise			1	1	montant d'une chaise	domestique	?
345	A1 ouest	fer	fer à repasser				1		domestique	?
346	A1 ouest	fer	fer à cheval			3	3	2 frag. 1 complet très gros	transport	?
347	A1 ouest	fer	gond	23 cm			1	longue tige, sect. carrée, écrou, extrémité en forme de gond	métal	?

INVENTAIRE SOMMAIRE DES ARTEFACTS autoroute 30 ouest Zone 12 (secteur 24) BhF1-26 PATRIMOINE EXPERTS

N°	Lot	Matériau	Objet	Dim.	Décor et marques	Nbre fr.	Nbre obj.	Commentaires	Fonction	Datation
348	A1 ouest	fer	tige	29 cm	replié à angle obtu aux extrémités, 2 trous		1	support?	métal	?
349	A1 ouest	fer	tige	11 cm	avec oeillet, fileté		2		métal	?
350	A1 ouest	fer	vis	2,5 cm à 8 cm			8	à bois, corrodées	quincaillerie	post 1900
351	A1 ouest	fer	boulon	écrou 4 cm x 4 cm			1		quincaillerie	post 1900
352	A1 ouest	fer	bouchon		avec tige fileté		1	huilier?	métal	?
353	A1 ouest	fer	crochet	10 cm			1	fermeture de porte	ferrure de fixation	post 1900
354	A1 ouest	métal ferreux	jeton	dia. 2,5 cm			3	découpé? Boîte de courant, passage des fils?	indéterminé	post 1900
355	A1 ouest	métal cuivreux	tige	37 cm			1		métal	NON CONSERVÉ
356	A1 ouest	tcf blanche vernissée	vaisselle		blanc, moulé, motif de blé	3	1	presque complet, couvercle de plat ou cocotte	alimentation	post 1850
357	A1 ouest	fer	clou tréfilé					1 083 g, dimensions variées	quincaillerie	post 1890
358	A1 ouest	fer	clou laminé					491 g, dimensions variées, certains peut-être forgés,	quincaillerie	1800-1890
359	A1 ouest	fer	clou tréfilé			6	6	clou à toiture	quincaillerie	post 1890
360	A1 ouest	fer	tige	12 cm	sect. carrée	3	3		métal	NON CONSERVÉ
361	A1 ouest	fer	penture			4	4	modèles variés, 3 armoires, 1 porte, clous ou vis	quincaillerie	post 1900
362	A1 ouest	fer	attache				2	attache refermable, animal?	fixation	post 1900
363	A1 ouest	fer	rondelle				7	dimensions variées	quincaillerie	?

INVENTAIRE SOMMAIRE DES ARTEFACTS autoroute 30 ouest Zone 12 (secteur 24) BhFi-26 PATRIMOINE EXPERTS

N°	Lot	Matériau	Objet	Dim.	Décor et marques	N ^{bre} fr.	N ^{bre} obj.	Commentaires	Fonction	Datation
364	A1 ouest	fer	écrou				5	3 carrés, 2 hexagonaux	métal	post 1900
365	A1 ouest	fer	tige				1	mécanisme de fermeture pour un contenant de métal	contenant	post 1900
366	A1 ouest	composite	pôle de batterie			2	2	carbone et plomb	mécanique	post 1900
367	A1 ouest	composite	leurre			2	1	cuiller Gibbs ruby red wiggler 3 1/8	pêche	?
368	A1 ouest	fer	plaque	6,4 cm		1	1	fer pour soulier, 4 clous	vêtement	post 1800
369	A1 ouest	métal cuivreux	fil		enroulé autour de brins métalliques		1	poignée?	métal	?
370	A1 ouest	fer	outil				1	tige fileté, crochet, capuchon, instrument pour ouvrir fenêtre	outil	?
371	A1 ouest	fer	crochet			2	1	crochet avec cable de brins d'acier, tire-fort?	outil	?
372	A1 ouest	fer	chaîne	55 cm			1	17 maillons	métal	?
373	A1 ouest	fer	chaîne	15 cm			1	4 maillons	métal	?
374	A1 ouest	fer	clou tréfilé				8	crampe	quincaillerie	post 1900
375	A1 ouest	fer	pointe	7 cm		1	1	frag. s'amincit à l'extrémité	outil	?
376	A1 ouest	fer	tige	17 cm	extrémité repliée en forme d'œillet		1		métal	?
377	A1 ouest	fer	crochet de porte	15 cm			1	forgé	quincaillerie	?
378	A1 ouest	fer	clou	12 cm, 16 cm			2	forgé	quincaillerie	avant 1800
379	A1 ouest	fer	crochet de palan	sect. 1,8 cm		1	1	fragment distal	outil	?

INVENTAIRE SOMMAIRE DES ARTEFACTS autoroute 30 ouest Zone 12 (secteur 24) BhFi-26 PATRIMOINE EXPERTS

N°	Lot	Matériau	Objet	Dim.	Décor et marques	Nbre fr.	Nbre obj.	Commentaires	Fonction	Datation
380	A1 ouest	fer	crochet de palan	sect. 1,2 cm haut. 7,2 cm			1	complet, forgé	outil	?
381	A1 ouest	fer	crochet de palan	ép. 7 mm haut. 8,7 cm			1	pour crocheter une chaîne, + 4 maillons, forgé	outil	?
382	A1 ouest	fer	gond	10 cm à 14 cm	forgé		4	tige placée à 90° sur une barre amincie à une extrémité	quincaillerie	?
383	A1 ouest	fer	ferrure		forgée		3	sect. carrée, repliée en U ou en rectangle, extrémités pointues	quincaillerie	?
384	A1 ouest	métal ferreux	clou carré		inscr. 21 28 23		3	complet, clou millésimé	chemin de fer	1921-1928
385	A99	fer	boulet	dia. 6,2 cm			1	951,2 g, retrouvé à la surface du vestige V11	armement	?
386	A1 ouest	fer	anneau	dia. 7,5 cm	avec fixation, long 14 cm		4	2 tiges transversales, la fixation devait couvrir une pièce de bois	métal	?
387	A1 ouest	bois	piquet	11 cm	partie distale plus large, proximale en V		1		outil	?
388	A1 ouest	tc	fragment	ép. 2,6 cm	altéré par la chaleur		1		construction	?
389	A1 ouest	mica	fragment					quelques frag.	minéral	?
390	A1 ouest	minéral	fragment				3	résultat d'une combustion de charbon?	indéterminé	?
391	A1 ouest	composite	œillet		petit œillet avec fragment de toile de nylon		2		domestique	?
392	A1 ouest	scorie	fragment				1		minéral	?
393	A1 ouest	os	fragment		calciné et pétrifié, os long		1		écofact	?
394	A1 ouest	prélat	fragment		gris-vert		1		construction	post 1863

INVENTAIRE SOMMAIRE DES ARTEFACTS autoroute 30 ouest Zone 12 (secteur 24) BñFi-26 PATRIMOINE EXPERTS

N°	Lot	Matériau	Objet	Dim.	Décor et marques	N ^{bre} fr.	N ^{bre} obj.	Commentaires	Fonction	Datation
395	A1 ouest	coton	mèche			1	1	lampe ou fanal	éclairage	?
396	A1 ouest	craie	boulette				1	ou plâtre?	indéterminée	?
397	A1 ouest	verre Pyrex	assiette		bleu, stries circulaires au fond extérieur	3		voir A99	alimentation	post 1937
398	A1 ouest	porcelaine fine européenne, pâte dure	vaisselle		décor floral polychrome	4	2	au Québec, on en trouve surtout après 1850	alimentation	post 1850
399	A1 ouest	tcf blanche vernissée	vaisselle		décor mocha	1	1	petit frag., mocha après 1870 au Canada	alimentation	post 1870
400	A1 ouest	tcf blanche vernissée	vaisselle		transfer print rouge	2	1	marli	alimentation	post 1850
401	A1 ouest	tcf blanche vernissée	vaisselle		décor à l'éponge bleu et rouge	3	1	petits frag., au Canada 1880-1900	alimentation	1880-1900
402	A1 ouest	tcf jaune vernissée	contenant			2	1		contenant	1850-1920
403	A1 ouest	tcf blanche vernissée	vaisselle		transfer print décor floral polychrome	1	1	marli	alimentation	post 1850
404	A1 ouest	tcf blanche vernissée	vaisselle		décor de type Shell edge bleu	4	2		alimentation	post 1820
405	A1 ouest	tcf blanche vernissée	vaisselle		transfer print bleu	9		objets divers	alimentation	post 1820
406	A1 ouest	tcf vitrifiée	vaisselle		blanc, de type White granite, certains tessons décor moulé	48		objets divers	alimentation	1875-1925
407	A1 ouest	tcf vernissée de type Pearlware	contenant		blanc	8	3		alimentation	1775-1865
408	A1 ouest	verre opaque blanc	contenant		moulé, marli	3	1		contenant	?
409	A1 ouest	verre transparent de couleur	plat		vert avec couverture iridescente	21	1	plat à bonbons, de type carnaval	alimentation	post 1930
410	A1 ouest	grès cérame grossier n-amér.	couvercle		glazure au sel	1	1		contenant	1840-1920

INVENTAIRE SOMMAIRE DES ARTEFACTS autoroute 30 ouest Zone 12 (secteur 24) BhFi-26 PATRIMOINE EXPERTS

N°	Lot	Matériau	Objet	Dim.	Décor et marques	N ^{bre} fr.	N ^{bre} obj.	Commentaires	Fonction	Datation
411	A1 ouest	tcc	brique			1	1	frag	construction	post 1800
412	A1 ouest	grès cérame salin Derbyshire	bouteille		brun	2	2		conservation du liquide	1800-1875
413	A1 ouest	tcc vernissée	contenant		glaçure brune	2	2	petit frag. De type local	contenant	post 1800
414	A1 ouest	papier	étiquette		Raymond, marinades sucrées	1	1	état médiocre	conservation des aliments	post 1934
415	A1 ouest	verre	encrier		rond, décor moulé, lignes verticales		1	avec bouchon, encre verte à l'intérieur	écriture	post 1942
416	A1 ouest	verre	encrier		parois avec angle obtu, inscr. Waterman's		1	complet avec bouchon, vide	écriture	1940-1945
417	A1 ouest	composite	mécanisme		différents métaux, plastique	5	1	peut-être des morceaux d'horlogerie ou contrôle(?)	mécanisme	?
418	A1 ouest	composite	électrode	4,5 cm	scorie de charbon (graphite) + cuivre, enrobée de tcf argileuse	1	1	batterie, électricité?	électricité	post 1880
419	A1 ouest	composite	électrode	9,5 cm	scorie de charbon, partie cuivreuse manquante	2	1	batterie, électricité?	électricité	post 1880
420	A1 ouest	composite	plaque	6 cm x 5 cm	stratifié, scorie de charbon, tcf argileuse, papier	1		frag., peut-être partie d'une batterie	électricité	post 1880
421	A1 ouest	composite	plaque	4 cm x 4 cm	carrée, strate tcf argileuse scorie charbon entouré pellicule plastique		1		électricité	post 1907
422	A1 ouest	carbone	tige	2,8 cm, dia. 4 mm		1	1	partie d'une électrode	électricité	post 1880
423	A1 ouest	composite	fragment		tcf argileuse et carbone	1		partie d'une électrode?	électricité	post 1880
424	A1 ouest	porcelaine commune	fragment		cylindre	1		partie d'une électrode?	indéterminée	?
425	A1 ouest	métal cuivreux	bouton-pression		Warwick overall co		1		vêtement	?

INVENTAIRE SOMMAIRE DES ARTEFACTS autoroute 30 ouest Zone 12 (secteur 24) BhFi-26 PATRIMOINE EXPERTS

N°	Lot	Matériau	Objet	Dim.	Décor et marques	Nbre fr.	Nbre obj.	Commentaires	Fonction	Datation
426	A1 ouest	métal cuivreux	bouton à tige		Peabody's Walkerville		1		vêtement	?
427	A1 ouest	métal cuivreux	œillet				2		domestique	?
428	A1 ouest	métal cuivreux	tube	7 cm		1			métal	?
429	A1 ouest	métal cuivreux	douille de fusil				2	base, calibre 12	armement	?
430	A1 ouest	métal cuivreux	douille de carabine				1	calibre 22	armement	?
431	A1 ouest	fer	support	10 cm, 12 cm		2	2	1 forgé, 1 usiné	métal	?
432	A1 ouest	fer	clenche		forgée	1	1	frag, extrémité enroulée	quincaillerie	post 1800
433	A1 ouest	fer	tige		trou à l'extrémité	1	1	frag.	métal	?
434	A1 ouest	fer	coin				2		outil	?
435	A1 ouest	fer	tige	dia. 1,3 cm à 1,9 cm	long. 5,5-23cm	6			métal	?
436	A1 ouest	fer	ciseau à froid	22 cm, dia. 1,6 cm			1		outil	?
437	A1 ouest	fer	ciseau à froid	18 cm	extrémité se termine en plaque affûtée		1	complet sauf le manche	outil	?
438	A1 ouest	fer	gros clou (spike)	24 cm, sect. 1,5 cm			2	complets	chemin de fer	?
439	A1 ouest	fer	gros clou (spike)			5	5	frag.	chemin de fer	?
440	A1 ouest	fer	lime à fer	31 cm x 2,5 cm		3	2	1 complet, 1 cassé, avec soles	outil	?
441	A1 ouest	fer	lime triangulaire	17,5 cm larg. 6,5 mm			1	petite lime	outil	?

INVENTAIRE SOMMAIRE DES ARTEFACTS autoroute 30 ouest Zone 12 (secteur 24) BhFi-26 PATRIMOINE EXPERTS

N°	Lot	Matériau	Objet	Dim.	Décor et marques	Nbre fr.	Nbre obj.	Commentaires	Fonction	Datation
442	A1 est	fer	écrou	3 cm x 3 cm	carré		1		métal	?
443	A1 est	fer	boulon	4 cm			1		métal	?
444	A1 est	métal cuivreux	broche			1	1		métal	?
445	A1 est	fer	pièces d'appareil			8	8	frag. certains en fonte, poêle ou matériel agric.	métal	?
446	A1 est	fer	plaque de serrure		2 trous de fixation	1	1		quincaillerie	?
447	A1 est	fer	crochet	19 cm	avec système de fixation	1	1	2 plaques, 2 boulons, 2 écrous	outil	?
448	A2 ouest	fer	plaque	13 cm x 9 cm ép. 3 cm	plaque repliée fixée par 2 tiges	1	1	utilisation indéterminée	métal	?
449	A2 ouest	fer	plaque trouée	21 cm x 7 cm ép. 2 cm	avec fixation	1	1	support ou partie d'un mécanisme	mécanique	?
450	A2 ouest	fer	plaque			5	5	petit frag. informe	métal	NON CONSERVÉ
451	A1 est	fer	plaque		découpée, chanfreinée, trou	1	1	similaire à d'autres objets	métal	?
452	A1 est	fer	clou forgé			2	2		quincaillerie	avant 1800
453	A1 est	fer	clou tréfilé			22	22	longueurs variées, 1 clou de toiture	quincaillerie	post 1890
454	A1 est	fer	clou laminé			15	15		quincaillerie	1800-1890
455	A1 est	fer	tige filetée	8 cm à 23 cm		3	3	longueurs variées, 1 tête forgée	métal	?
456	A1 est	fer	plaque	7,5 cm, ép. 8 mm	2 trous		1	jonction?	métal	?
457	A1 est	fer	support	10 cm	extrémité plus mince	2	1	avec écrou	métal	?

INVENTAIRE SOMMAIRE DES ARTEFACTS autoroute 30 ouest Zone 12 (secteur 24) BfFi-26 PATRIMOINE EXPERTS

N°	Lot	Matériau	Objet	Dim.	Décor et marques	Nbre fr.	Nbre obj.	Commentaires	Fonction	Datation
458	A1 est	fer	tige carrée			2	2	frag forgé?	métal	?
459	A1 est	fer	plaque		avec tige filetée repliée	1	1	avec écrou	métal	?
460	A1 est	fer	fer à cheval			1	1	petit cheval	transport	?
461	A1 est	fer	coin				2	plaque à dessus plat et ovale, plaque extrémité mince	outil	?
462	A1 est	fer	maillon				4	4 maillons d'une chaîne	fixation	?
463	A1 est	fer	rondelle				3	2 grosses, 1 petite	quincaillerie	?
464	A1 est	fer	roulette		avec tige de fixation	1	1	pour meuble	domestique	?
465	A1 est	fer	ressort			1	1	pour épingle à linge	domestique	NON CONSERVÉ
466	A1 est	métal cuivreux	œillet		pour rivet	1	1		fixation	?
467	A1 est	fer	boucle		avec ardillon	1	1	vêtements ou attelage	domestique	?
468	A1 est	fer	plaque triangulaire		affûtée sur 2 côtés, trous de fixation		2	remplacement lame faucheuse ou scie, fabrication artisanale	outil	post 1800
469	A2 est	fer	boucle	3 cm x 5 cm	avec ardillon		1	vêtements ou attelage	domestique	?
470	A2 est	fer	fixation	8 cm	tige sect. carrée, pliée en fer à cheval, fermée par plaque soudée		1		métal	?
471	A2 est	fer	clou laminé			34		corrodés, longueurs diverses, frag.	quincaillerie	1800-1890
472	A2 est	fer	clou	5,5 cm dia., tête 2 cm	tête plate, forgée?		2		quincaillerie	?

INVENTAIRE SOMMAIRE DES ARTEFACTS autoroute 30 ouest Zone 12 (secteur 24) BhFi-26 PATRIMOINE EXPERTS

N°	Lot	Matériau	Objet	Dim.	Décor et marques	Nbre fr.	Nbre obj.	Commentaires	Fonction	Datation
473	A2 est	fer	clou forgé	9 cm			1		quincaillerie	avant 1800
474	A2 est	fer	vis à bois	6 cm		1	1	corrodée	quincaillerie	post 1900
475	A2 est	fer	clou tréfilé				1	crampe	quincaillerie	post 1900
476	A2 est	fer	clou tréfilé			3	3	petit frag.	quincaillerie	post 1890
477	A2 est	fer	tige	3 cm à 11 cm dia.8 mm		5	5	certaines avec tête, corrodées	métal	?
478	A2 est	métal cuivreux	boucle	3 cm x 3,5 cm		1	1	attelage?	domestique	?
479	A2 est	fer	ciseau		extrémité ovale d'une branche de ciseau	1	1		domestique	?
480	A2 est	métal cuivreux	lampe			1	1	porte-mèche pour lampe à l'huile	éclairage	?
481	A2 est	fer	faucille	17 cm	avec sole	1	1	brisée	outil	?
482	A2 est	fer	cuiller			1	1	partie creuse d'une grosse cuiller	ustensiles	?
483	A2 est	fer	fer à cheval		fer à pince, hiver?	1	1	pour petit cheval ou poney	transport	?
484	A2 est	fer	bande	larg. 1 cm à 3 cm		16		longueurs et formes variées	métal	NON CONSERVÉ
485	A2 est	fer	gros clou (spike)	sect. 1,5 cm x 1,5cm	cassé	1	1		chemin de fer	?
486	A2 est	fer	tige	4 cm à 8 cm, dia.1 cm à 1,4 cm		3	3	anse? Brisée	métal	?
487	A2 ouest	fer	écrou	2,5 cm x 2,5 cm	carré		1		métal	?

INVENTAIRE SOMMAIRE DES ARTEFACTS autoroute 30 ouest Zone 12 (secteur 24) BhFi-26 PATRIMOINE EXPERTS

N°	Lot	Matériau	Objet	Dim.	Décor et marques	Nbre fr.	Nbre obj.	Commentaires	Fonction	Datation
488	A2 ouest	fer	rondelle	dia. 3 cm			1		quincaillerie	?
489	A2 ouest	fer	boucle		1 carrée avec ardilhon, 1 ovale	2	2		domestique	?
490	A2 ouest	plomb	lanière				1		métal	?
491	A2 ouest	fer	clou treffilé			6	6	corrodés	quincaillerie	post 1890
492	A2 ouest	fer	clou laminé			7	7		quincaillerie	1800-1890
493	A2 est	plomb	feuille		mince, repliée	1	1		métal	?
494	A2 est	métal cuivreux	plaque		semi-circulaire, repliée	1	1	renfort d'un objet, trous de clous	métal	?
495	A2 est	fer	penture	18 cm, 24 cm	forgée, avec charnières, 2 trous de fixation	2	2		ferrure de fixation	?
496	A2 ouest	fer	bande	17 cm	2 trous de fixation		1		métal	?
497	A2 ouest	fer	penture	17 cm, 21 cm	forgée, 3 trous de fixation		2	1 avec charnière, 1 cassée	ferrure de fixation	?
498	A2 ouest	métal cuivreux	douille de fusil		Crown, calibre 10	1	1	base	armement	?
499	A2 ouest	composite	filtre à essence	dia. 6,5 cm	métal et grillage fin		1		mécanique	post 1900
500	A2 ouest	fer	tige fileté		petite plaque ovale à une extrémité		1		métal	?
501	A2 ouest	fer	clou	dia. 1 cm à 1,6 cm	peut-être forgés; corrodés	5	5		quincaillerie	?
502	A2 ouest	fer	anneau + tige de fixation	10 cm	fileté avec écrou	3	1		ferrure de fixation	?
503	A2 ouest	métal cuivreux	plaque circulaire	dia. 4,5 cm	trou central		1	partie d'une poignée de porte	métal	post 1940

INVENTAIRE SOMMAIRE DES ARTEFACTS autoroute 30 ouest Zone 12 (secteur 24) BhFi-26 PATRIMOINE EXPERTS

N°	Lot	Matériau	Objet	Dim.	Décor et marques	N ^{bre} fr.	N ^{bre} obj.	Commentaires	Fonction	Datation
504	A2 ouest	fer	tige triangulaire					mince, scie? Lime?	métal	?
505	B	fer	tige	29 cm, dia. 1,2 cm	tête carrée		1		métal	?
506	B	fer	gros clou (spike)			1	1	frag.	chemin de fer	?
507	B	fer	pointeau	22 cm, 2,5 cm x 2,5 cm			1	sect. carrée, pointe	outil	?
508	B	fer	clou tréflé			16	16		quincaillerie	post 1890
509	B	fer	clou laminé			1	1		quincaillerie	1800-1890
510	B	fer	collet	dia. 6 cm	vis avec écrou	3	1	corrodé, objet indéterminé	métal	NON CONSERVÉ
511	A2 ouest	fer	plaque triangulaire		affûtée sur 2 côtés, trous de fixation		1	remplacement lame faucheuse ou scie, artisanal	outil	post 1800
512	A2 est	os						479 g, boucherie, dents	écofact	?
513	A2 est	verre plat	vitre	1mm à 3 mm	incoloré, teinté vert			frag., environ 15 cm²	construction	?
514	A2 ouest	fer	boulon				2	1 avec encoche	métal	?
515	B	fer	collet de tuyau	larg. 6,5 cm, dia. 11 cm			1	avec 3 ailettes	métal	?
516	B	fer	barre en T	43 cm	pliée à 90°, fixée par des clous forgés		1	renfort?	métal	?
517	B	fer	fer à cheval				1		transport	NON CONSERVÉ
518	B	fer	tige pliante		avec fixation		1	déploiement du toit d'une voiture?	métal	?
519	B	fer	bande		trouée, avec tige filetée et écrou		1	machinerie?	métal	?

INVENTAIRE SOMMAIRE DES ARTEFACTS autoroute 30 ouest Zone 12 (secteur 24) BhFi-26 PATRIMOINE EXPERTS

N°	Lot	Matériau	Objet	Dim.	Décor et marques	Nbre fr.	Nbre obj.	Commentaires	Fonction	Datation
520	B	fer	poignée		tige repliée, aux extrémités aplaties et munies de vis		1		quincaillerie	?
521	B	fer	barre	36 cm x 2 cm			1		métal	NON CONSERVÉ
522	B	fer	tige	36 cm, dia. 2 cm			1	1 extrémité affûtée, 1 extrémité martelée	métal	?
523	A2 ouest	fer	boucle				1	vêtements ou attelage	domestique	?
524	A2 ouest	fer	crochet	haut. 9 cm	forgé		1		outil	?
525	A2 ouest	fer	rondelle	dia. 6 cm	filetée		1		plomberie	?
526	A2 ouest	fer	houe				1	lame triangulaire	outil	?
527	A2 ouest	fer	gros clou (spike)			1	1		chemin de fer	?
528	A2 ouest	fer	clou tréfilé			6	6		quincaillerie	post 1890
529	A2 ouest	fer	clou laminé				2		quincaillerie	1800-1890
530	A2 ouest	fer	clou		corrodé	2	2	indéterminé	quincaillerie	?
531	A2 ouest	fer	clou	13,5 cm, 1 cm x 1 cm	forgé		4	3 complets	quincaillerie	?
532	A1 ouest	métal cuivreux	rivet			2	1	2 parties d'un rivet	quincaillerie	?
533	A1 ouest	métal cuivreux	poignée				1	pour armoire ou tiroir	fixation	?
534	A1 ouest	métal cuivreux	tringle de rideau		extrémité en forme de cloche, moulée avec cannelures	1	1		domestique	?
535	A1 ouest	fer	rondelle	dia. 1,9 cm			1		quincaillerie	?

INVENTAIRE SOMMAIRE DES ARTEFACTS autoroute 30 ouest Zone 12 (secteur 24) BñFi-26 PATRIMOINE EXPERTS

N°	Lot	Matériau	Objet	Dim.	Décor et marques	Nbre fr.	Nbre obj.	Commentaires	Fonction	Datation
536	A1 ouest	métal cuivreux	lampe		porte-mèche et mécanisme, bande circulaire	2	1	lampe à l'huile	éclairage	?
537	A1 ouest	bois	outil	4,5 cm	extrémité en forme de petite palette, sculpté	2	1	indéterminé	outil	?
538	A1 ouest	bois	fragment		1 côté peint en rouge	1			indéterminée	?
539	A1 ouest	plastique	bol		bleu, marli décoré avec alphabet et chiffres	9	1	vaisselle pour enfant?	alimentation	post 1907
540	A1 ouest	prélat	fragment		vert, gris, orange, rose etc.	20			construction	1863-
541	A1 ouest	composite	tuile goudronnée		gris-vert	1		tuile de toit	construction	?
542	A1 ouest	fer	clou tréfilé			1	1	clou à toiture	construction	?
543	A1 ouest	nacre	bouton	dia. 9 mm	blanc, 2 trous		1		vêtement	?
544	A1 ouest	métal cuivreux	cuiller		plaquée argent, inscr E P W 3		1	cuiller de service	alimentation	?
545	A1 ouest	métal cuivreux	cuiller		marques illisibles	1	1	a peut-être été plaquée argent, même objet que S36-1	ustensiles	?
546	A1 ouest	fer	couteau		fragment du manche, lame cassée, 1 trou visible	1	1		ustensiles	?
547	A1 ouest	fer	bouchon		vissant		5	grosseurs variées	conservation	NON CONSERVÉ
548	A1 ouest	aluminium	bouchon		de Kuyper		1		alcool	NON CONSERVÉ
549	A1 ouest	fer	bouchon		de type Crown	5	5		conservation du liquide	1930 NON CONSERVÉ
550	A1 ouest	caoutchouc	tétine		rouge-orange		1		domestique	?
551	A1 ouest	caoutchouc	rondelle		trou central		1		indéterminé	?

INVENTAIRE SOMMAIRE DES ARTEFACTS autoroute 30 ouest Zone 12 (secteur 24) BñFi-26 PATRIMOINE EXPERTS

N°	Lot	Matériau	Objet	Dim.	Décor et marques	N ^{bre} fr.	N ^{bre} obj.	Commentaires	Fonction	Datation
552	A1 ouest	caoutchouc	fragment		noir, rayures	1		revêtement de manche?	indéterminé	NON CONSERVÉ
553	A1 ouest	nacre	bouton		blanc, 4 et 2 trous		3		vêtement	?
554	A1 ouest	plastique	bouton		rouge, 2 trous		1		vêtement	?
555	A1 ouest	plastique	bouchon		noir, Javex		2		conservation du liquide	?
556	A1 ouest	porcelaine	indéterminé		blanc et rosé	3	1	frag.	indéterminé	?
557	A1 ouest	tcf argileuse blanche non vernissée	bille				2	complet, partie d'un système de fermeture Codder	conservation du liquide	1876-1920
558	A1 ouest	verre	bille		bleu, vert, blanc, marbré ou translucide		9		jouet	?
559	A1 ouest	plastique	indéterminé		jaune translucide, plat, ressemble à une petite boîte ou outil, cassé	1			indéterminé	?
560	A1 ouest	végétal	noyau		prune		1		écofact	?
561	A1 ouest	plastique	pipe		jaune brunâtre, translucide	1	1	tuyau de pipe, partie proximale	tabac	?
562	A1 ouest	fer	épingle		acier? Épingle à ressort?	1	1	frag.	domestique	?
563	A1 ouest	verre	perle		rouge rubis	1	1		parure	?
564	A1 ouest	porcelaine commune	isolateur			1	1		électricité	post 1880
565	A1 ouest	plomb	rondelle				1		indéterminé	?
566	A1 ouest	plastique	plaque		ovale, 2 trous		1	système de fermeture?	indéterminé	post 1907

INVENTAIRE SOMMAIRE DES ARTEFACTS autoroute 30 ouest Zone 12 (secteur 24) BhFi-26 PATRIMOINE EXPERTS

N°	Lot	Matériau	Objet	Dim.	Décor et marques	Nbre fr.	Nbre obj.	Commentaires	Fonction	Datation
567	A1 ouest	tcf argileuse blanche non vernissée	pipe		7 frag. de tuyau, 1 frag. de fourneau	8			tabac	?
568	A1 ouest	métal cuivreux	pièce de monnaie		one cent Canada 1912 & 1917, George V	2	2	corrodées mais lisibles	monnaie	1912-1917
569	C	céramique	isolateur		très vitrifiée, glaçure grise et brune	1	1	système de fixation intérieur vissant	électricité	post 1880
570	A1 est	os				2		os plat, dent	écofact	?
571	A1 est	plastique	tuyau		brun translucide	1			indéterminée	?
572	A1 est	plastique	bol			1		voir A1 ouest, vaisselle d'enfant	alimentation	post 1907
573	A1 est	tcf argileuse blanche non vernissée	bille				1	complet, partie d'un système de fermeture Coder	conservation du liquide	1876-1920
574	A1 est	tcf argileuse blanche non vernissée	pipe		frag. de tuyau, inscr. Dixon's Montreal	4			tabac	1876-1894
575	A1 est	tcc	brique		exemple de nombreux fragments	1		frag.	construction	?
576	A1 est	tcc	indéterminé		amas céramique avec inclusion de plâtre?	1			indéterminé	?
577	A1 est	tcc vernissée	contenant		glaçure manquante, engobe verdâtre sur 2 côtés	2			contenant	?
578	A1 est	tcc vernissée	contenant		traces de glaçure, brune, jaunâtre	2		frag.	contenant	?
579	A1 est	grès cérame grossier n-amér.	contenant		glaçure grise piquetée à l'extérieur et enduit Albany à l'intérieur	1			contenant	1840-1920
580	A1 est	grès cérame grossier glaçuré au sel	contenant		glaçure saline des 2 côtés, peut-être imitation de production américaine	1		façon Nottingham	contenant	1850-1950
581	A1 est	verre plat	vitre	1mm à 3 mm	incoloro	6		petit frag.	construction	?

INVENTAIRE SOMMAIRE DES ARTEFACTS autoroute 30 ouest Zone 12 (secteur 24) BñFi-26 PATRIMOINE EXPERTS

N°	Lot	Matériau	Objet	Dim.	Décor et marques	N ^{bre} fr.	N ^{bre} obj.	Commentaires	Fonction	Datation
582	A1 est	verre plat	vitre	1mm à 3 mm	teinté bleu vert	21		petit frag.	construction	?
583	A1 est	verre incolore	contenant		base avec inscr.	2	2		contenant	?
584	A1 est	verre incolore	bouteille		goulot, 1 vissant, 1 lèvre brevetée	2	2		conservation du liquide	?
585	A1 est	verre incolore	contenant		frag. de paroi, 1 frag. fondu	12			contenant	?
586	A1 est	verre incolore	contenant		frag. d'un objet moulé avec col et goulot de type pharmaceutique avec ?	5	1	une anse, voir 36-2, peut-être un ensemble vinaigre-huile	alimentation	?
587	A1 est	verre teinté vert	contenant			2		frag. en bon état, production récente?	contenant	?
588	A1 est	verre teinté bleu-vert	bouteille		patiné, épais	5	1		conservation du liquide	?
589	A1 est	verre teinté vert	bouteille		patiné, épais	2		voir S37, torpille ou ronde	conservation du liquide	1870-1900
590	A1 est	verre teinté bleu-vert	bouteille		frag. base rectangulaire de type médicament	2	1		médicament	?
591	A1 est	verre clair brun	bouteille			5		petits frag. Javex	conservation du liquide	?
592	A1 est	verre à bouteille vert	bouteille		de pâle à foncé, 1 altéré par la chaleur	6		petits frag.	alcool	?
593	A1 est	tcf vernissée de type Pearlware	vaisselle			2		petit frag.	alimentation	1775-1865
594	A1 est	tcf vitrifiée	vaisselle		blanc	10		frag. certains peut-être en porcelaine	alimentation	1875-1925
595	A1 est	tcf vitrifiée	vaisselle		base avec marque commerciale incomplète	1			alimentation	1875-1925
596	A1 est	tcf vitrifiée	vaisselle		1 tesson motif du blé	4	1		alimentation	1875-1925
597	A1 est	tcf blanche vernissée	vaisselle		2 transfer print bleus, 1 flow blue	3	3	objets divers	alimentation	post 1850

INVENTAIRE SOMMAIRE DES ARTEFACTS autoroute 30 ouest Zone 12 (secteur 24) BhFi-26 PATRIMOINE EXPERTS

N°	Lot	Matériau	Objet	Dim.	Décor et marques	Nbre fr.	Nbre obj.	Commentaires	Fonction	Datation
598	A1 est	tcf jaune vernissée	vaisselle			2			alimentation	1850-1920
599	A2 ouest	verre teinté vert	bouteille		moule en 2 parties, lèvres brevetée, inscr. Sirop d'Anis Cauvin		1	complet, marque du moule jusqu'en haut de la lèvre	médicament	post 1910
600	A2 ouest	verre incolore	cruche		partie supérieure avec anse et bouchon de métal,	1	1	de type cruche de vinaigre	conservation du liquide	?
601	A2 ouest	verre à bouteille vert	bouteille		frag. de paroi, trace de moule	3	1		alcool	?
602	A2 ouest	verre à bouteille vert	bouteille		base avec inscr JH & S, goulot fini à la pince, lèvres aplaties	2	1		alcool	1850-1920
603	A2 ouest	verre à bouteille vert	bouteille		inscr., de type 4 épaules, bouchon vissant	6	1	gin	alcool	?
604	A2 ouest	verre à bouteille vert	bouteille		base ovale et goulot vissant,	5	1		alcool	?
605	A2 ouest	verre à bouteille vert	bouteille		base ovale	1	1	fragment	alcool	?
606	A2 ouest	verre à bouteille vert	bouteille			25		frag., objets précédents (604-605)	alcool	?
607	A2 ouest	verre à bouteille vert	bouteille		couleur tirant sur le turquoise, base, de type 4 épaules	1		voir 214-275	alcool	?
608	A2 ouest	verre teinté bleu-vert	bouchon		de type Club sauce	1	1	cassé	conservation	1875-1925
609	A2 ouest	verre teinté bleu-vert	bouteille		de type Perry Davis, moule 2 part., lèvres rabattues, bague arrondie	2	1	base, paroi, col et goulot, inscr	médicament	post 1920
610	A2 ouest	verre teinté bleu-vert	bouteille		Inscr., lèvres brevetées, col, bague arrondie	3	1		médicament	?
611	A2 ouest	verre teinté bleu-vert	bouteille			6		frag. objets précédents 609-610	médicament	?
612	A2 ouest	verre plat	vitre	1,13 mm à 2,8 mm		9		frag.	construction	?

INVENTAIRE SOMMAIRE DES ARTEFACTS autoroute 30 ouest Zone 12 (secteur 24) BñFi-26 PATRIMOINE EXPERTS

N°	Lot	Matériau	Objet	Dim.	Décor et marques	Nbre fr.	Nbre obj.	Commentaires	Fonction	Datation
613	A2 ouest	verre incolore	bocal		inscr.	1		base circulaire	conservation	post 1930
614	A2 ouest	verre incolore	bocal		frag. de paroi circulaire	5	1		conservation	?
615	A2 ouest	verre incolore	bouteille		frag. de paroi plate avec angle obtu	3			conservation du liquide	?
616	A2 ouest	verre incolore	indéterminé		stries parallèles	1			indéterminé	?
617	A2 ouest	verre incolore	bocal			448		objets divers	conservation	?
618	A2 ouest	verre plat	vitre		incolore et teinté vert	8			construction	?
619	A2 ouest	tcf vitrifiée	vaisselle		blanc jaunâtre à blanc bleuâtre	65		objets divers	alimentation	post 1850
620	A2 ouest	tcf vitrifiée	vaisselle		blanc, percé d'un trou, dia. 5 mm	1		pour décoration?	indéterminé	post 1850
621	A2 ouest	tcf blanche vernissée	vaisselle		transfert print bleu, 1 flow blue	10		frag.	alimentation	post 1850
622	A2 ouest	tcf blanche vernissée	vaisselle		marli, décor Shell edge	2		frag.	alimentation	post 1820
623	A2 ouest	tcf blanche vernissée	vaisselle		décor floral polychrome peint	4			alimentation	post 1830
624	A2 ouest	tcf blanche vernissée	vaisselle		transfert print, décor floral polychrome	2		marli, voir 64-403	alimentation	post 1850
625	A2 ouest	tcf vernissée de type Pearlware	vaisselle		blanc bleuâtre	5			alimentation	1775-1865
626	A2 ouest	porcelaine commune	vaisselle		blanc	3		objets divers	alimentation	?
627	A2 ouest	tcf blanche vernissée	vaisselle		bandes annulaires, brun	1		frag.	alimentation	post 1820
628	A2 ouest	verre Pyrex	vaisselle		bleu, stries circulaires au fond extérieur	1		voir 397	alimentation	post 1937

INVENTAIRE SOMMAIRE DES ARTEFACTS autoroute 30 ouest Zone 12 (secteur 24) BñFi-26 PATRIMOINE EXPERTS

N°	Lot	Matériau	Objet	Dim.	Décor et marques	N ^{bre} fr.	N ^{bre} obj.	Commentaires	Fonction	Datation
629	A2 ouest	verre opaque	indéterminé		bleu pâle	2		petit frag.	indéterminé	?
630	A2 ouest	fer	embout		2 trous de fixation	1	1	pour un boyau?	mécanique	post 1900
631	A2 ouest	tcc	brique		rouge	1		exemplaire de nombreux objets	construction	?
632	A2 ouest	tcf argileuse blanche non vernissée	pipe		frag. fourneau et tuyau inscr. Henderson Montreal	2	1		tabac	1847-1876
633	A2 ouest	coquille				1		frag.	écofact	NON CONSERVÉ
634	A2 ouest	tcc vernissée	contenant		glacure brune	9	1	petit frag., de type local	contenant	post 1800
635	A2 ouest	tcc vernissée	contenant		glacure jaunâtre	1	1	petit frag., de type local	contenant	post 1800
636	A2 ouest	tcc	contenant			2		non glacuré ou ayant perdu sa couverture	contenant	1800-1900
637	A2 ouest	tcc vernissée Angleterre du N.-E.	réceptif		engobe, vernis incolore jaune	1		fond plat, frag., fabriqué au Canada, en Angleterre ou aux États-Unis, voir 32-60	réceptif	1760-1900
638	A2 ouest	tcc vernissée verte de France	réceptif		glacure plus pâle à l'intérieur	1		frag.	réceptif	1600-1760
639	A2 ouest	grès cérame salin Derbyshire	bouteille		pâte grise et brune	1			conservation du liquide	1800-1875
640	A2 ouest	grès cérame grossier n-amér.	contenant		enduit Albany	1			contenant	1840-1920
641	A2 ouest	aluminium	jeton		Palmolive, achat de savon Princess, no AL 5236		1	peut-être 1952	commerce	post 1940
642	A2 ouest	tcf vitrifiée	couvercle		petit couvercle ovale		1	peut-être un jouet	jouet	?
643	A2 ouest	fer	bouton		partie supérieure	1	1		vêtement	?
644	A2 ouest	fer	bouton		partie inférieure, petit anneau de fixation	1	1		vêtement	?

INVENTAIRE SOMMAIRE DES ARTEFACTS autoroute 30 ouest Zone 12 (secteur 24) BhFi-26 PATRIMOINE EXPERTS

N°	Lot	Matériau	Objet	Dim.	Décor et marques	N ^{bre} fr.	N ^{bre} obj.	Commentaires	Fonction	Datation
645	A2 ouest	métal cuivreux	rondelle		rougeâtre, décor de cercles et points		1	peut-être partie d'un bouton	parure	?
646	A2 ouest	plomb	connecteur		pour pôle à batterie		1		mécanique	post 1900
647	A2 ouest	composite	poignée		porcelaine commune et laiton		1		domestique	?
648	A2 ouest	tcf argileuse blanche non vernissée	pipe		4 frag. tuyau, 2 frag. fourneau	6	2	inscr. Henderson Montreal	tabac	1847-1876
649	A2 ouest	os	garniture		pour manche d'ustensile, 2 trous de fixation, 1 clou cuivreux		1		ustensiles	?
650	A2 ouest	métal gris	rondelle	dia. 1,1 cm	trou décentré		1		métal	?
651	A2 ouest	tcf argileuse rouge non vernissée	bille				1	complet, partie d'un système de fermeture Coddler	conservation du liquide	1876-1920
652	A2 ouest	prélat	fragment		gris rosé		1		construction	post 1863-
653	A2 ouest	fer	clou laminé		peut-être forgé, corrodés		2	clous de la planche au coin N.-E. de A2 ouest	construction	1800-1890
654	A1 ouest	porcelaine fine	vaisselle		inscr Mico Ware Japan, décor végétal jaune et vert, filet doré		102	soucoupe, bol, assiette de service, tasses, sucrier	alimentation	post 1950?
655	S36-2	porcelaine fine	vaisselle		décor végétal jaune et vert, filet doré		2	partie du couvercle de sucrier, voir 654	alimentation	post 1950?
656	A2 ouest	porcelaine	vaisselle		blanc		4	ou White granite	alimentation	post 1850
657	A2 ouest	tcf vitrifiée	vaisselle		blanc jaunâtre à blanc bleuâtre		143	certains à motif de blé, certains Pearlware?	alimentation	post 1850
658	A2 est	tcf blanche vernissée	vaisselle		marli, décor Shell edge		13	objets divers	alimentation	post 1820
659	A2 est	tcf blanche vernissée	vaisselle		transfer print bleu		15	objets divers	alimentation	post 1820

INVENTAIRE SOMMAIRE DES ARTEFACTS autoroute 30 ouest Zone 12 (secteur 24) BhFi-26 PATRIMOINE EXPERTS

N°	Lot	Matériau	Objet	Dim.	Décor et marques	Nbre fr.	Nbre obj.	Commentaires	Fonction	Datation
660	A2 est	tcf blanche vernissée	vaisselle		blanc, très altéré, chaleur?	10		objets divers	alimentation	post 1820
661	A2 est	tcf blanche vernissée	vaisselle		décor à l'éponge bleu	16		objets divers	alimentation	post 1880
662	A2 est	tcf blanche vernissée	vaisselle		décor peint, rouge, bleu, vert	23		objets divers	alimentation	1830-
663	99	plastique	épée				1		jouet	post 1950
664	99	fer	poulie				1	ou armature d'abat-jour	outil	NON CONSERVÉ
665	99	verre plat	vitre		glivré, inscr GEN RAL ICES SECRETARY & TREASURER		1		décoration	?
666	99	verre clair brun	bouteille		Milwaukee's Best, avec bouchon vissant	2	1	1980+	alcool	NON CONSERVÉ
667	99	verre plat	vitre	ép. 6,5 mm		4		environ 20 cm²	construction	?
668	99	verre plat	vitre	ép. 5 mm	motif de cannelures étroites avec traits obliques	2			construction	?
669	99	verre plat	vitre	1mm à 3 mm	teinté vert, certains frag. incolorés			frag., env. 60 cm²	construction	?
670	A2 est	verre à bouteille vert	bouteille			8		base et frag., production indust. Pas de trace de pontil	alcool	post 1920
671	A2 est	verre à bouteille vert	bouteille			4	1	base et frag., gercé, patiné, pontil sable	alcool	1800-1900
672	A2 est	verre à bouteille vert	bouteille		de type 4 épaules, sifries verticales	2	1		alcool	post 1920
673	A2 est	verre teinté vert	bouteille			1		frag.	conservation du liquide	?
674	A2 est	verre teinté vert	plat de présentation		décor géométrique moulé	1	1		réceptient	?

INVENTAIRE SOMMAIRE DES ARTEFACTS autoroute 30 ouest Zone 12 (secteur 24) BhFi-26 PATRIMOINE EXPERTS

N°	Lot	Matériau	Objet	Dim.	Décor et marques	Nbre fr.	Nbre obj.	Commentaires	Fonction	Datation
675	A2 est	verre teinté bleu-vert	bouteille			5	1	col et goulot, frag. goulot blob, de type torpille	conservation du liquide	1870-1900
676	A2 est	verre teinté vert	bouteille			2		frag. de paroi, de type torpille	conservation du liquide	1870-1900
677	A2 est	verre teinté vert	contenant		décor moulé	2			indéterminé	?
678	A2 est	verre teinté bleu-vert	bouteille			6		goulot lèvres rabattue bague arrondie	médicament	post 1920
679	A2 est	verre teinté bleu	indéterminé			4		2 frag. altérés par la chaleur	indéterminé	?
680	A2 est	verre transparent de couleur turquoise	indéterminé			1			indéterminé	?
681	A2 est	verre teinté vert	indéterminé			1		petit frag. altéré et painé	indéterminé	?
682	A2 est	porcelaine	indéterminé			2	1	2 frag. trous intentionnellement	indéterminé	?
683	A2 est	tcf blanche vernissée	vaisselle		bandes annulaires, brunes, décor mocha	2	1		alimentation	post 1870
684	A2 est	verre incolore	indéterminé			1		frag. épais, dépression au centre	indéterminé	?
685	A2 est	verre incolore	bocal		rainures de couvercle vissant	2	2	rebord de bocal	conservation	post 1920
686	A2 est	verre incolore	contenant			2			contenant	?
687	A2 est	verre incolore	contenant		décor moulé	3	3		contenant	?
688	A2 est	tcf blanche vernissée	vaisselle		transfer print, personnage	1			alimentation	post 1850
689	A2 est	tcf vitrifiée	vaisselle		de type White granite, marque : Edwar.. RSLEM...	2			alimentation	post 1850
690	A2 est	tcf vitrifiée	vaisselle		de type Ironstone, marque Coat of Arms	3			alimentation	post 1850

INVENTAIRE SOMMAIRE DES ARTEFACTS autoroute 30 ouest Zone 12 (secteur 24) BhFi-26 PATRIMOINE EXPERTS

N°	Lot	Matériau	Objet	Dim.	Décor et marques	Nbre fr.	Nbre obj.	Commentaires	Fonction	Datation
691	A2 est	tcf vernissée de type Pearlware	vaisselle		2 marlis avec décor Feather edge, bases bcp de cobalt dans les plis	23		plusieurs objets	alimentation	1775-1865
692	A2 est	tcf vernissée de type Pearlware	vaisselle		marli, décor moulé, inscription et décor à l'intérieur	1			alimentation	1775-1865
693	A2 est	verre incolore	encrier				1	objet complet. Bouchon vissant	écriture	post 1920
694	A2 est	grès cérame grossier n-amér.	contenant		enduit Albany des 2 côtés	6	1		contenant	1840-1920
695	A2 est	grès cérame grossier glaçuré	tuyau		enduit brun intérieur, glaçure transparente extérieure	1	1		construction	post 1800
696	A2 est	grès cérame grossier glaçuré au sel	contenant		glaçure extérieure	1	1		contenant	post 1800
697	A2 est	grès cérame grossier glaçuré	contenant		glaçure extérieure au feldspath, intérieur Albany	3	1		contenant	1840-1920
698	A2 est	terre cuite commune vernissée façon Dion	contenant			2		ou Ontario Brantford salt glazed	contenant	1850-1920
699	A2 est	grès cérame grossier glaçuré au sel	contenant			1			contenant	post 1800
700	A2 est	tcc vernissée	contenant		couleurs varient jaune à brun, façon locale	14			contenant	post 1800
701	A2 est	tcc	indéterminé		1 frag. altéré par chaleur	3			indéterminé	?
702	A2 est	tcf jaune vernissée	contenant			1			contenant	1850-1920
703	A2 est	ardoise	tuile		indices de perçage	4			construction	?
704	A2 est	tcf argileuse blanche non vernissée	pipe		tuyaux, 1 à décor moulé, 2 marqués Montréal	16			tabac	post 1800
705	A2 est	porcelaine	poupée		tête moulée et peinte, 1 bras	2			jouet	?
706	A2 est	verre opaque blanc	bouton		4 trous, blanc enduit brun		1		vêtement	?

INVENTAIRE SOMMAIRE DES ARTEFACTS autoroute 30 ouest Zone 12 (secteur 24) BhFi-26 PATRIMOINE EXPERTS

N°	Lot	Matériau	Objet	Dim.	Décor et marques	Nbre fr.	Nbre obj.	Commentaires	Fonction	Datation
707	A2 est	bois	bouton		4 trous, vernis brun		1		vêtement	?
708	A2 est	plastique	bouton		anneau, noir, motif étoile 8 pointes		1		vêtement	post 1907
709	A2 est	verre incolore	lentille		verre à lunette, ovale	1			soins corporels	?
710	A2 est	plastique	peigne		noir			frag. de peigne fin	soins corporels	post 1940
711	A3 ouest	os				2			écofact	?
712	A3 ouest	tcf vernissée de type Pearlware	vaisselle		base annulaire, blanc, altéré	1			alimentation	1775-1825
713	A3 ouest	tcf blanche vernissée	vaisselle		marif décor feather edge bleu	3			alimentation	post 1820
714	A3 ouest	tcf blanche vernissée	vaisselle		blanche	3			alimentation	post 1820
715	A3 ouest	verre incolore	vitre			1			construction	?
716	A3 ouest	fer	clou laminé				1		quincaillerie	1800-1890
717	A3 est	os			durcis	6			écofact	?
718	A3 est	tcc vernissée	contenant		façon locale	1			contenant	post 1800
719	A3 est	verre incolore	vaisselle		base, marque de pontil	1			alimentation	?
720	A3 est	fer	clou laminé		ou forgé, très corrodé		1		quincaillerie	1800-1890
721	A3 est	fer	plaque			1		frag. de plaque	métal	?
722	A3 est	verre à bouteille vert	bouteille			1		frag. coin carré	alcool	1850-1920

INVENTAIRE SOMMAIRE DES ARTEFACTS autoroute 30 ouest Zone 12 (secteur 24) BhFi-26 PATRIMOINE EXPERTS

N°	Lot	Matériau	Objet	Dim.	Décor et marques	N ^{bre} fr.	N ^{bre} obj.	Commentaires	Fonction	Datation
723	A3 est	tcf vernissée de type Pearlware	vaisselle		1 frag. moulé avec inscription intérieure	6			alimentation	1775-1825
724	A3 est	tcf blanche vernissée	vaisselle		décor peint, végétal, vert, brun	3			alimentation	post 1820
725	A3 est	tcf blanche vernissée	vaisselle		maril Shell edge bleu	4			alimentation	post 1820
726	A3 est	tcf vitrifiée	vaisselle		moulé, de type White granite	1			alimentation	post 1850
727	A3 est	tcf blanche vernissée	vaisselle		1 transfer print bleu, 1 décor à l'éponge	4			alimentation	post 1850
728	99	fer	fer à cheval		forgé, restes de clous		2	corrodés	transport	?
729	99	fer	ciseau		corrodé		1		domestique	?
730	99	fer	tige		fileté avec écrou carré, 34 cm		1		métal	?
731	99	fer	ferrure		avec trou de fixation aux extrémités, 34 cm		1		ferrure de fixation	?
732	99	fer	ciseau à froid		17 cm, larg. 5 cm		1		outil	?
733	99	fer	ferrure		trous de fixation, 30 cm		1		ferrure de fixation	?
734	99	fer	penture		largeur 14 cm		1		ferrure de fixation	?
735	99	fer	lime				1	soie cassée	outil	?
736	99	fer	écrou		5 cm x 5 cm x 3 cm		1		métal	?
737	99	fer	tige fileté		10 cm à 16 cm, 2 avec écrous		3		métal	?
738	99	fer	boulon		avec un trou pour recevoir une goupille		1		fixation	?

INVENTAIRE SOMMAIRE DES ARTEFACTS autoroute 30 ouest Zone 12 (secteur 24) BhFi-26 PATRIMOINE EXPERTS

N°	Lot	Matériau	Objet	Dim.	Décor et marques	Nbre fr.	Nbre obj.	Commentaires	Fonction	Datation
739	99	fer	gros clou (spike)		1 sans tête		2		chemin de fer	?
740	99	fer	tige		1 extrémité avec écrou, 1 extrémité élargie		1		métal	?
741	99	fer	tuyau		feuille de métal roulé		1		métal	?
742	99	fer	indéterminé		objet avec une partie annulaire et partie de fixation		1		métal	?
743	99	fer	fer à soulier		reste de clous		1		domestique	?
744	99	fer	fixation		fonte, 2 trous de fixation carrés		1	poêle? Mécanique?	métal	?
745	99	fer	fixation		fonte, 2 trous de fixation		1	poêle? Mécanique?	métal	?
746	99	fer	coin				1		métal	?
747	99	fer	indéterminé		plaque repliée aux 2 extrémités avec boulon carré et écrou		1		métal	?
748	99	fer	anneau + tige				1	partie d'un abat-jour	décoration	?
749	99	fer	plaque triangulaire		affûrée sur 2 côtés, trous de fixation		2	remplacement lame faucheuse ou scie, artisanale	outil	post 1800
750	99	fer	tige		à tête ronde		2		métal	?
751	99	fer	crochet		1 cassé, 1 complet avec fixation		2		fixation	?
752	99	fer	clou forgé				1		quincaillerie	avant 1800
753	99	fer	clou treffilé				4		quincaillerie	?

INVENTAIRE SOMMAIRE DES ARTEFACTS autoroute 30 ouest Zone 12 (secteur 24) BhF1-26 PATRIMOINE EXPERTS

N°	Lot	Matériau	Objet	Dim.	Décor et marques	Nbre fr.	Nbre obj.	Commentaires	Fonction	Datation
754	99	fer	gros clou forgé				1		quincaillerie	?
755	99	fer	gond		frag. forgé	1			ferrure de fixation	?
756	99	fer	clou tréfilé		crampe en U		1		quincaillerie	?
757	99	fer	tige triangulaire			1		mince, scie? Lime?	métal	?
758	99	fer	anneau + tige				1		fixation	?
759	99	fer	anneau				2		fixation	?
760	99	fer	rondelle				1		quincaillerie	?
761	99	fer	boucle		avec ardillon		1		vêtement	?
762	99	fer	écrou		carré, 2,5 cm x 2,5 cm		1		métal	?
763	99	métal cuivreux	ustensile		manche d'un ustensile		1		alimentation	?
764	99	métal gris	indéterminé				1	peut-être un couvert de lumière	indéterminé	?
765	99	métal gris	plaque		circulaire		1		métal	?
766	99	os						340 g	écofact	?
767	99	coquille						moule	écofact	?
768	99	charbon				1			minéral	?
769	99	pierre			de type Mudslate, polie, striée		1		minéral	?

INVENTAIRE SOMMAIRE DES ARTEFACTS autoroute 30 ouest Zone 12 (secteur 24) BhFi-26 PATRIMOINE EXPERTS

N°	Lot	Matériau	Objet	Dim.	Décor et marques	N ^{bre} fr.	N ^{bre} obj.	Commentaires	Fonction	Datation
770	99	plastique	peigne		couleur écaille de tortue brune et verte		1		soins corporels	post 1940
771	99	tcf vitrifiée	contenant		blanc	89		divers objets, dont un pot de chambre, anses	contenant	post 1850
772	99	tcf blanche vernissée	vaisselle		décor peint, végétal, vert, brun	6			alimentation	post 1820
773	99	tcf blanche vernissée	vaisselle		transfert print décor floral polychrome	6			alimentation	post 1850
774	99	tcf blanche vernissée	vaisselle		bandes annulaires, brunes, décor mocha	4			alimentation	post 1870
775	99	porcelaine fine	vaisselle		inscr Mico Ware Japan, décor végétal jaune et vert, filet doré	1			alimentation	post 1950?
776	99	tcf blanche vernissée	vaisselle		décor à l'éponge bleu	5			alimentation	1880-1900
777	99	tcf blanche vernissée	vaisselle		transfert print bleu	11			alimentation	post 1850
778	99	tcf blanche vernissée	vaisselle		décor peint bleu	2			alimentation	post 1820
779	99	tcf blanche vernissée	vaisselle		bandes annulaires, brunes, bleues	2			alimentation	post 1850
780	99	tcf blanche vernissée	vaisselle		blanc	4			alimentation	post 1820
781	99	tcf vernissée de type Pearlware	vaisselle		blanc	4		bases annulaires	alimentation	1775-1825
782	99	tcf jaune vernissée	vaisselle		bandes annulaires blanches, mocha	4			alimentation	1850-1920
783	99	verre teinté bleu	isolateur		intérieur rainuré		2	1 complet, 1 fragmentaire	électricité	?
784	99	verre teinté vert	bouteille		lèvre arrondie, bague droite	1		goulot	conservation	post 1850
785	99	verre teinté bleu-vert	bouteille		lèvre rabattue, bague arrondie	2		goulot, base	conservation du liquide	post 1850

INVENTAIRE SOMMAIRE DES ARTEFACTS autoroute 30 ouest Zone 12 (secteur 24) BñF1-26 PATRIMOINE EXPERTS

N°	Lot	Matériau	Objet	Dim.	Décor et marques	Nbre fr.	Nbre obj.	Commentaires	Fonction	Datation
786	99	verre teinté bleu-vert	bouteille		lèvre rabattue, finie à la pince	1		goulot	conservation du liquide	post 1850
787	99	verre teinté vert	bouteille			3		frag. parois, peut-être de type torpille	conservation du liquide	post 1850
788	99	verre teinté bleu-vert	bouteille			2		frag. parois et base rect.	conservation du liquide	post 1850
789	99	verre teinté bleu-vert	contenant		mince	1		frag. paroi	contenant	post 1850
790	99	verre incolore	indéterminé		altéré par la chaleur	1			indéterminé	?
791	99	verre Pyrex	assiette		bleu, stries circulaires au fond extérieur	15			alimentation	post 1937
792	99	verre Pyrex	tasse		blanc, stries circulaires au fond extérieur	2		anse et paroi	alimentation	post 1937
793	99	verre opaque blanc	contenant		2 frag. altérés par la chaleur, inscr. POND'S	4			soins corporels	?
794	99	porcelaine fine	vaisselle		blanche	1		petit frag. marli	alimentation	post 1840
795	99	verre opaque blanc			altéré	3		peut-être Pyrex	alimentation	post 1850
796	99	grès cérame grossier n-amér.	contenant		enduit Albany intérieur, glaçure au sel	5			contenant	1840-1920
797	99	tcc vernissée Angleterre du N.-E.	réceptif		engobe, vernis incolore jaune	23		fond plat, fragment, fabriqué au Canada, en Angleterre ou aux États-Unis, voir 32-60	réceptif	1760-1900
798	99	grès cérame grossier n-amér.	contenant		ressemble au type Nottingham	1		imitation américaine?	contenant	post 1850
799	99	tcc	brique		jaune, de type réfractaire	1			construction	?
800	99	tcc vernissée	réceptif		glaçure transparente brun-vert	13		de type St-Denis ou local	alimentation	post 1800

INVENTAIRE SOMMAIRE DES ARTEFACTS autoroute 30 ouest Zone 12 (secteur 24) BhFi-26 PATRIMOINE EXPERTS

N°	Lot	Matériau	Objet	Dim.	Décor et marques	Nbre fr.	Nbre obj.	Commentaires	Fonction	Datation
801	99	tcf blanche vernissée	vaisselle		marques de compagnie	7		bases assiettes diverses	alimentation	post 1820
802	99	verre à bouteille vert	bouteille		striées verticales, goulot fini à la pince mais irrégulier	8		de type 4 épaules	alcool	1820-1920
803	99	verre à bouteille vert	bouteille		vert foncé, épais, gercé	4			alcool	1800-1900
804	99	verre à bouteille vert	bouteille			10			alcool	post 1920
805	99	verre à bouteille vert	bouteille			1		goulot de type Crown	conservation du liquide	post 1930
806	99	tcf argileuse blanche non vernissée	pipe			4		frag. tuyau et fourneau	tabac	post 1800
807	99	fer	bouton		corrodé		2	1 gros, 1 petit	vêtement	?
808	99	nacre	bouton		deux trous		1		vêtement	?
809	99	verre	bille		verte	1		frag.	jouet	?
810	99	porcelaine fine	poupée		vernis brun soulier	2		2 jambes différentes	jouet	post 1850
811	99	verre à bouteille vert	bouteille		2 goulots vissants, 2 goulots Crown, 1 bouchon De Kuyper	45	4	4 bases + parois	alcool	post 1930
812	99	verre incolore	bouteille		ou bocal	93		parois objets divers	conservation	?
813	99	verre incolore	bouteille			2	2	goulots vissants	conservation du liquide	post 1930
814	99	verre incolore	bocal			8	2	ouverture de bocal	conservation	post 1858
815	99	verre incolore	bocal		ou bouteille	10	8	bases de bocal et bouteille	conservation	?
816	99	verre incolore	globe			1		lampe à l'huile	éclairage	?

INVENTAIRE SOMMAIRE DES ARTEFACTS autoroute 30 ouest Zone 12 (secteur 24) BhFi-26 PATRIMOINE EXPERTS

N°	Lot	Matériau	Objet	Dim.	Décor et marques	Nbre fr.	Nbre obj.	Commentaires	Fonction	Datation
817	99	verre incolore	indéterminé			3		frag. objets moulés décoratifs	indéterminé	?
818	99	verre incolore	ped de lampe		teinte grisâtre	3	1	pour lampe à l'huile	éclairage	?
819	99	verre clair brun	bouteille			26		frag. paroi	conservation du liquide	?
820	99	verre clair brun	bouteille			4	2	Javex	domestique	?
821	99	verre clair brun	bouteille			2	1		conservation du liquide	?
822	99	verre clair bleu	indéterminé			1			indéterminé	?
823	99	plastique	bol		bleu, marli décoré avec alphabet et chiffres	2		vaisselle pour enfant?	alimentation	post 1907
824	99	plastique	indéterminé			2			indéterminé	post 1907
825	99	plastique	bouchon		vissant,	1		frag.	conservation du liquide	post 1930
826	99	verre incolore	bouteille		Coca-Cola		1	complet	conservation du liquide	post 1950
827	99	verre incolore	bouteille		inscr. Ernest Carrier inc., octogonale, bouchon vissant		1	complet, ketchup?	conservation des aliments	post 1930
828	99	verre incolore	bouteille		lèvre brevetée, inscr. Henri Jonas & co., Montréal		1	complet	médicament	1850-1925
829	99	verre incolore	bouteille		goulot vissant		1	complet	conservation du liquide	post 1930
830	99	verre clair brun	bouteille		goulot vissant		1	complet	conservation du liquide	post 1930
831	99	verre clair brun	bouteille		goulot vissant, Javex		1	complet	domestique	?
832	B	os				3		frag. os long	écofact	?

INVENTAIRE SOMMAIRE DES ARTEFACTS autoroute 30 ouest Zone 12 (secteur 24) BhFi-26 PATRIMOINE EXPERTS

N°	Lot	Matériau	Objet	Dim.	Décor et marques	Nbre fr.	Nbre obj.	Commentaires	Fonction	Datation
833	B	verre à bouteille vert	bouteille			2		base et goulot, usiné	conservation du liquide	post 1950
834	B	verre à bouteille vert	bouteille		striés verticales	1		de type 4 épaules,	alcool	1820-1920
835	B	verre à bouteille vert	bouteille		lignes verticales	2		teinte particulière turquoise, carrée, gin? Voir S-36	alcool	post 1920
836	B	plastique	bol		dessin moulé	2			alimentation	post 1907
837	B	tcf vitrifiée	vaisselle			3			alimentation	post 1850
838	B	porcelaine commune	indéterminé			1			indéterminé	?
839	B	verre opaque blanc	indéterminé			1			indéterminé	?
840	B	plastique	poignée		ou bakélite	1		parapluie ou canne	domestique	post 1907
841	B	charbon				4			minéral	NON CONSERVÉ
842	B	verre incolore	bouteille		Coca-Cola, 6.5 oz		1	goulot cassé	conservation du liquide	post 1960-
843	B	verre incolore	bouteille		Pepsi-Cola	2	1		conservation du liquide	1955
844	B	verre incolore	bouteille		étiquette peinte?	1		cie Joseph Christin, Mtl, eau gazeuse, voir S36	conservation du liquide	1955
845	B	verre incolore	bouteille		moulé	6	1	eau gazeuse	conservation du liquide	post 1950
846	B	verre incolore	bouteille		moulé, cannelures horizont.	5	1	eau gazeuse	conservation du liquide	post 1950
847	B	verre incolore	bocal		munie d'une anse	2	1	marinades?	conservation des aliments	?
848	B	verre incolore	vitre			1			construction	?

INVENTAIRE SOMMAIRE DES ARTEFACTS autoroute 30 ouest Zone 12 (secteur 24) BhFi-26 PATRIMOINE EXPERTS

N°	Lot	Matériau	Objet	Dim.	Décor et marques	Nbre fr.	Nbre obj.	Commentaires	Fonction	Datation
849	B	verre teinté bleu-vert	vitre			6			construction	?
850	B	verre incolore	bouteille		inscr. Henri Jonas Mont...	1			médicament	post 1850
851	C est	os				9		boucherie	écofact	?
852	C est	fer	ferrure		forgé		1	sect carrée, repliée en U ou en rectangle,	quincaillerie	?
853	C est	fer	gros clou (spike)				2	1 à l'état neuf	chemin de fer	?
854	C est	fer	tige filetée		avec écrou		1		métal	?
855	C est	métal gris	douille				1	électricité?	indéterminée	?
856	C est	tcf chamais vernissée Rockingham	contenant			2			contenant	1850-1930
857	C est	grès cérame grossier n-amér.	contenant		enduit Albany intérieur, glaçure au sel	7			contenant	1840-1920
858	C est	tcc vernissée Angleterre du N.-E.	réceptif		engobe, vernis incolore jaune	5		fond plat, fragment, fabriqué au Canada, en Angleterre ou aux États-Unis. voir 32-60	réceptif	1760-1900
859	C est	tcc vernissée	indéterminé		glaçure transparente claire	2		de type local	indéterminée	?
860	C est	tcf argileuse blanche non vernissée	pipe		inscr. Liverpool	1		frag.	tabac	post 1800
861	C est	tcf vernissée de type Pearlware	réceptif	ép. 5 mm	décor à l'éponge bleu	1		maril hexagonal, pot de chambre ou bassin	soins corporels	1775-1865
862	C est	tcf blanche vernissée	vaisselle		décor petite fleur, inscr. Avona...	1			alimentation	post 1850
863	C est	porcelaine fine	vaisselle		décor floral polychrome peint, dorure	1			alimentation	?

INVENTAIRE SOMMAIRE DES ARTEFACTS autoroute 30 ouest Zone 12 (secteur 24) BñF1-26 PATRIMOINE EXPERTS

N°	Lot	Matériau	Objet	Dim.	Décor et marques	N ^{bre} fr.	N ^{bre} obj.	Commentaires	Fonction	Datation
864	C est	tcf blanche vernissée	vaisselle		bandes horizontales, blanches et brunes	1		petit frag., mocha après 1870 au Canada	alimentation	post 1870
865	C est	tcf blanche vernissée	vaisselle		marfil peint bleu de type Shell Edge	2			alimentation	post 1850
866	C est	tcf blanche vernissée	vaisselle		transfer print bleu	1			alimentation	post 1850
867	C est	tcf vitrifiée	vaisselle		blanc à blanc bleuté, White granite et Ironstone	74		objets divers	alimentation	post 1850
868	C est	tcf vernissée de type Pearlware	vaisselle		vitrifié, moulé	6		Pearlware tardif	alimentation	1775-1865
869	C est	tcf vernissée de type Pearlware	contenant		vitrifié, moulé	4		rebord d'un pot de chambre	soins corporels	1775-1865
870	C est	verre opaque blanc	vaisselle		1 inscr. Fire-King	6		de type Pyrex	alimentation	post 1937
871	C est	porcelaine fine	vaisselle		trace de cobalt	5		peut-être tcf très vitrifié	alimentation	post 1850
872	C est	verre teinté bleu-vert	bouteille		lèvre rabattue, bague arrondie, col long, moule à 2 parties		1	complet	conservation du liquide	post 1920
873	C est	verre incolore	bouteille		bouchon vissant, moule à 2 parties		1	complet	médicament	post 1930
874	C est	verre transparent de couleur	indéterminé		violet, objet circulaire à facettes		1		indéterminée	?
875	C est	verre à bouteille vert	bouteille		stries verticales, base rectangulaire		3	de type 4 épaules,	alcool	1820-1920
876	C est	verre clair brun	bouteille				3	frag. parois	conservation du liquide	?
877	C est	verre clair brun	indéterminé		décor moulé		1		indéterminée	?
878	C est	verre à bouteille vert	bouteille		épaisseur irrégulière, patine		1		alcool	1800-1900
879	C est	verre teinté bleu-vert	bouteille				2	frag. paroi, peut-être torpille	conservation du liquide	?

INVENTAIRE SOMMAIRE DES ARTEFACTS autoroute 30 ouest Zone 12 (secteur 24) BfFI-26 PATRIMOINE EXPERTS

N°	Lot	Matériau	Objet	Dim.	Décor et marques	N°re fr.	N°re obj.	Commentaires	Fonction	Datation
880	C est	verre teinté bleu-vert	vitre			1			construction	?
881	C est	verre incolore	contenant			5		bases, bocal ou bouteille ou verre à boire	contenant	?
882	C est	verre incolore	contenant			1		frag. paroi	contenant	?
883	C est	verre incolore	indéterminé		objet moulé, décor	2		peut-être un pied de lampe ou plat de présentation	indéterminé	?
884	V11- V12	fer	couteau		manche avec 3 trous	2		frag. lame	alimentation	?
885	V11- V12	fer	plaque triangulaire		affûtée sur 2 côtés, trous de fixation	1		remplacement lame faucheuse ou scie, artisanal	outil	post 1800
886	V11- V12	fer	clou laminé			4		dont 1 trouvé sous le muret nord, 1 replié en U	quincaillerie	1800-1890
887	V11- V12	fer	gros clou	13 cm, 1 cm x 1 cm larg.		1		peut-être forgé	quincaillerie	?
888	V11- V12	plastique	pince à linge		inscr.Right res'd, Bulldog	1		complet	domestique	post 1940
889	V11- V12	plastique	bouton		noir, décor floral moulé	1			vêtement	post 1907
890	V11- V12	nacre	bouton		2 trous	1			vêtement	?
891	V11- V12	verre opaque blanc	bouton		4 trous	1			vêtement	?
892	V11- V12	tcf argileuse blanche non vernissée	bille			1		complet, partie d'un système de fermeture Corder	conservation du liquide	1876-1920
893	V11- V12	tcf vitrifiée	couvercle			1		petit couvercle pour vaisselle jouet	jouet	?
894	V11- V12	verre teinté vert	vitre	ép. 3 mm à 5 mm				environ 20 cm²	construction	?
895	V11- V12	verre teinté vert	vitre	ép. 1 mm		4			construction	?

INVENTAIRE SOMMAIRE DES ARTEFACTS autoroute 30 ouest Zone 12 (secteur 24) BhFi-26 PATRIMOINE EXPERTS

N°	Lot	Matériau	Objet	Dim.	Décor et marques	Nbre fr.	Nbre obj.	Commentaires	Fonction	Datation
896	V11-V12	verre transparent de couleur			vert de type 7-Up	2		frag. paroi	conservation du liquide	?
897	V11-V12	porcelaine fine	vaisselle		décor jaune, filet doré	2		Mico Ware, Japan	alimentation	post 1950?
898	V11-V12	tcf blanche vernissée	vaisselle		décor peint bleu et traits rouges	1			alimentation	post 1820
899	V11-V12	tcf vitrifiée	vaisselle		blanc	3			alimentation	post 1850
900	V11-V12	tcf vernissée de type Pearlware	vaisselle		marfil moulé	1			alimentation	1775-1865
901	C sud-est	verre teinté vert	vitre	ép. 6,5 mm				env. 50 cm², frag.	construction	?
902	C sud-est	verre teinté vert	vitre	2 mm à 3 mm				env. 10 cm²	construction	?
903	C sud-est	verre incolore	verre plat	3 mm		2			indéterminé	?
904	C sud-est	verre teinté vert	bouteille			1		base	conservation du liquide	?
905	C sud-est	verre teinté vert	bouteille			2		parois, ou bocal	conservation	?
906	C sud-est	verre teinté vert	bocal		inscr. Cr...(Crown)	1			conservation des aliments	post 1858
907	C sud-est	verre teinté bleu-vert	indéterminé			1		paroi	indéterminé	?
908	C sud-est	grès cérame grossier n-amér.	jarre		glacure ferrugineuse	10	1	pour fèves au lard	alimentation	?
909	C sud-est	verre incolore	globe		objet circulaire muni d'une ouverture au centre	1		frag. pour lampe à l'huile. Peut s'agir d'un autre objet	éclairage	?
910	C sud-est	verre incolore	bocal		ouverture pour couvercle vissant	2			conservation des aliments	?
911	C sud-est	verre incolore	bocal		ou bouteille	6	4	bases	conservation	?

INVENTAIRE SOMMAIRE DES ARTEFACTS autoroute 30 ouest Zone 12 (secteur 24) BhFi-26 PATRIMOINE EXPERTS

N°	Lot	Matériau	Objet	Dim.	Décor et marques	N ^{bre} fr.	N ^{bre} obj.	Commentaires	Fonction	Datation
912	C sud-est	verre incolore	verre à boire			2	1	base et paroi	alimentation	?
913	C sud-est	verre incolore	bocal		ou bouteille	24		frag. parois, objet divers	conservation	?
914	C sud-est	verre incolore	bouteille		traces de peinture	5		frag. paroi, eau gazeuse, peut-être Christin	conservation du liquide	?
915	C sud-est	lcf argileuse blanche non vernissée	pipe		inscr. McDougall Glasgow Scotland	1		tuyau de pipe,	tabac	post 1891
916	C sud-est	os	griffe				2	ours?	écofact	?
917	C sud-est	os				2		frag. boucherie	écofact	?
918	C sud-est	fer	gros clou (spike)			1		frag.	chemin de fer	?
919	C sud-est	fer	ustensile			1		frag. manche d'ustensile	alimentation	?
920	C sud-est	fer	clou laminé		très corrodé		1		quincaillerie	1800-1890
921	C sud-est	verre bleu cobalt	pot		inscr. Noxzema		1	complet	soins corporels	post 1920
922	C sud-est	verre clair brun	bouteille			13			conservation du liquide	?
923	C sud-est	verre clair bleu	bouteille			1		frag.	conservation du liquide	?
924	C sud-est	verre à bouteille vert	bouteille		inscr. De Kuyper	20	1	gin	alcool	?
925	C sud-est	verre à bouteille vert	bouteille		épaisseur irrégulière, patine	7			alcool	?
926	C sud-est	verre à bouteille vert	bouteille			2		bases	conservation du liquide	?
927	C sud-est	verre à bouteille vert	bouteille		stries verticales,	3		frag. de type 4 épaules	alcool	?

INVENTAIRE SOMMAIRE DES ARTEFACTS autoroute 30 ouest Zone 12 (secteur 24) BhFi-26 PATRIMOINE EXPERTS

N°	Lot	Matériau	Objet	Dim.	Décor et marques	Nbre fr.	Nbre obj.	Commentaires	Fonction	Datation
928	C sud-est	verre incolore	indéterminé		rebord d'un objet courbe	1			indéterminé	?
929	C sud-est	tcf vitrifiée	vaisselle		de type White granite et Ironstone, de blanc à blanc bleuâtre	32		objets divers	alimentation	post 1850
930	C sud-est	verre opaque blanc	vaisselle		de type Pyrex, siries circulaires sur l'extérieur de la base	1			alimentation	post 1937
931	C sud-est	tcf blanche vernissée	vaisselle		1 transfer print bleu, 1 décor à l'éponge, 1 marli peint de type Shell edge	3			alimentation	post 1820
932	C	fer	fer à cheval		muni de pointes		1	complet	transport	?
933	C	fer	gros clou (spike)				1		chemin de fer	?
934	C	fer	pointe	long. 26 cm 2 cm x 2 cm			1	tête manquante	outil	?
935	C	fer	couvercle		frag. objet circulaire avec 1 rebord		1		métal	?
936	C	fer	plaque	13 cm x 8 cm	avec 5 trous de fixation, 1 orifice carré		1	pourrait être reliée à une serrure	ferrure de fixation	?
937	C	fer	crochet				2		outil	?
938	C	fer	tige		repliée en U		1		métal	?
939	C	fer	boulon		corrodé		1		quincaillerie	?
940	C	fer	clou tréflé		corrodé		6		quincaillerie	?
941	C	fer	rondelle				1		quincaillerie	?
942	C	grès cérame grossier glaçuré	tuyau		rebord pour un joint		1	tuyau d'évacuation des eaux	construction	post 1850

INVENTAIRE SOMMAIRE DES ARTEFACTS autoroute 30 ouest Zone 12 (secteur 24) BhFi-26 PATRIMOINE EXPERTS

N°	Lot	Matériau	Objet	Dim.	Décor et marques	Nbre fr.	Nbre obj.	Commentaires	Fonction	Datation
943	C	tcf jaune vernissée	contenant		rebord d'un bol	2			contenant	1850-1920
944	C	grès cérame grossier n-amér.	contenant		enduit Albany intérieur, glaçure au sel	4			contenant	1840-1920
945	C	tcc vernissée	contenant		glaçure ferrugineuse	1		de type local	contenant	post 1800
946	C	os				5			écofact	?
947	C	tcf vitrifiée	vaisselle		blanc à blanc bleuté, White granite et Ironstone	27			alimentation	post 1850
948	C	tcf blanche vernissée	vaisselle		transfert print bleu + rouge	3			alimentation	post 1820
949	C	tcf blanche vernissée	vaisselle		décor floral polychrome	1			alimentation	post 1850
950	C	tcf blanche vernissée	vaisselle		maril moulé peint bleu de type Shell edge	3			alimentation	post 1850
951	C	tcf vernissée de type Pearlware	vaisselle		décor moulé sur certains frag.	5			alimentation	1775-1865
952	C	tcf vernissée de type Pearlware	contenant		épais	3		frag. de base, pot de chambre?	alimentation	1775-1865
953	C	verre opaque blanc	vaisselle		1 de type Pyrex	2			alimentation	post 1937
954	C	verre transparent de couleur	bouteille		vert de type 7-Up	4			conservation du liquide	post 1950
955	C	verre à bouteille vert	bouteille		2 frag. courbes, 1 frag. 4 épaules	3			alcool	post 1800
956	C	verre teinté vert	vitre	ép. 1 cm à 3 cm		27			construction	?
957	C	verre incolore	vitre			3			construction	?
958	C	verre incolore	bouteille		inscr. beige effacée	2		eau gazeuse Jos Christin	conservation du liquide	1955

INVENTAIRE SOMMAIRE DES ARTEFACTS autoroute 30 ouest Zone 12 (secteur 24) BhF1-26 PATRIMOINE EXPERTS

N°	Lot	Matériau	Objet	Dim.	Décor et marques	Nbre fr.	Nbre obj.	Commentaires	Fonction	Datation
959	C	verre teinté vert	bouteille			2		frag. bouteille torpille?	conservation du liquide	1870-1900
960	C	verre incolore	bocal		ou bouteille	3		frag. courbe	conservation	?
961	C	verre incolore	indéterminé		épais, décor moulé	2		petit frag.	indéterminé	?
962	C	verre incolore	bocal		frag. base	2			conservation	?
963	C	verre teinté vert	verre plat	ép. 7 mm		3			construction	?
964	C	verre teinté vert	vitre	ép. 7,5 mm	verre ondulé (cannelures et stries décoratives)	1			décoration	?
965	C mur	fer	hache				2	1 frag. 1 complet	outil	?
966	C mur	fer	houe				1	complet	outil	?
967	C mur	fer	clou tréflé				11	1 crampe en U	quincaillerie	?
968	C mur	fer	gros clou (spike)			1		frag.	chemin de fer	?
969	C mur	fer	bande	long. 26 cm, larg. 2,5 cm	2 trous de fixation, un orifice circulaire		1		ferrure	?
970	C mur	fer	clou tréflé				1	clou à toiture	quincaillerie	?
971	C mur	fer	boulon	long. 5 cm, 9 cm, 14 cm	2 avec écrous		3		quincaillerie	?
972	C mur	fer	penture		fonte		1	poêle? Mécanique?	métal	?
973	C mur	composite	tige+poignée		fer et cuivre		1	barrure de fenêtre	ferrure de fixation	?
974	C mur	fer	gond		forgé		1		ferrure	?

INVENTAIRE SOMMAIRE DES ARTEFACTS autoroute 30 ouest Zone 12 (secteur 24) BhFi-26 PATRIMOINE EXPERTS

N°	Lot	Matériau	Objet	Dim.	Décor et marques	Nbre fr.	Nbre obj.	Commentaires	Fonction	Datation
975	C mur	fer	rondelle		métal mince		2		métal	?
976	C mur	fer	rondelle				1		quincaillerie	?
977	C mur	métal ferreux	plaque		fentes verticales	1	1	contrôle ou prise d'air	métal	?
978	C mur	fer	clenche		avec poutier		1		ferrure de fixation	?
979	C mur	fer	crochet				1	frag.	outil	?
980	C mur	métal gris	bouchon		avec goulot vissant		1	probablement tube de colle à pneus	domestique	?
981	C mur	os				8			écofact	?
982	C mur	verre Pyrex	vaisselle		bleu, stries circulaires sur fond extérieur	11		voir 397	alimentation	post 1937
983	C mur	verre Pyrex	vaisselle		blanc, stries circulaires sur fond extérieur	35			alimentation	post 1937
984	C mur	verre teinté vert	vitre					environ 15 cm²	construction	?
985	C mur	verre incolore	vitre			1		petit frag.	construction	?
986	C mur	verre incolore	verre à boire		base et frag. de paroi	5			alimentation	?
987	C mur	verre incolore	bocal		3 frag. ouvertures vissantes, 2 bases	5			conservation	?
988	C mur	verre incolore	bocal		frag. de paroi	30			conservation	?
989	C mur	verre incolore	bouteille		frag. de paroi, décor imprimé rouge et blanc	1		eau gazeuse, Pepsi-Cola?	conservation du liquide	post 1950
990	C mur	verre à bouteille vert	bouteille		stries verticales	1		de type 4 épaules	alcool	post 1800

INVENTAIRE SOMMAIRE DES ARTEFACTS autoroute 30 ouest Zone 12 (secteur 24) BhFi-26 PATRIMOINE EXPERTS

N°	Lot	Matériau	Objet	Dim.	Décor et marques	Nbre fr.	Nbre obj.	Commentaires	Fonction	Datation
991	C mur	verre clair brun	bouteille		inscr. AVE...	2		Javex	conservation du liquide	?
992	C mur	tcf blanche vernissée	vaisselle		transfer print bleu, rouge	5			alimentation	post 1820
993	C mur	tcv vitrifiée	vaisselle		blanc	4			alimentation	post 1850
994	C mur	porcelaine commune	indéterminé		frag. objet utilitaire	1			indéterminée	?
995	C mur	coquille				1		mollusque (moule)	écofact	?
996	C mur	porcelaine commune	indéterminé		frag. objet, partie glacurée, stries intérieures/extérieures	1			indéterminé	?
997	C mur	grès cérame grossier n-amér.	contenant		enduit Albany intérieur, glaçure au sel	1			contenant	1840-1920
998	C mur	tcc	indéterminé		pâte orange	1			indéterminé	?
999	C mur	verre	bille		brun, vert, blanc	4			jouet	?
1000	C mur	tcf argileuse blanche non vernissée	pipe		fragment d'une oreille	1			tabac	post 1800
1001	C mur	tcf argileuse blanche non vernissée	pipe			1		tuyau	tabac	post 1800
1002	C mur	bois	bouton		4 trous	1			vêtement	?
1003	C mur	aluminium	cuiller		inscr. BW and co	1		mesure?	domestique	?
1004	C mur	aluminium	médaille		inscr. Saint-Joseph du Mont-Royal	1			parure	?
1005	C sud	tcf vernissée de type Pearlware	vaisselle		inscr. intérieure, proverbe et personnages, marli moulé	2		voir A2 est et A3 est	alimentation	1775-1865
1006	C sud	tcf vernissée de type Pearlware	vaisselle			25		objets divers	alimentation	1775-1865

INVENTAIRE SOMMAIRE DES ARTEFACTS autoroute 30 ouest Zone 12 (secteur 24) BhFi-26 PATRIMOINE EXPERTS

N°	Lot	Matériau	Objet	Dim.	Décor et marques	N ^{bre} fr.	N ^{bre} obj.	Commentaires	Fonction	Datation
1007	C sud	tcf vitrifiée	vaisselle		partie de bases avec marques, Royal Coat of Arms, Ironstone China	11			alimentation	post 1850
1008	C sud	tcf blanche vernissée	vaisselle		transfer print bleu, Willow tree	43			alimentation	post 1820
1009	C sud	tcf vernissée de type Pearlware	contenant		décor à l'éponge bleu, forme polygonale	2		pot de chambre?	soins corporels	1775-1865
1010	C sud	tcf blanche vernissée	vaisselle		décor à l'éponge bleu	7			alimentation	1880-1900
1011	C sud	tcf blanche vernissée	vaisselle		décor floral polychrome peint					post 1830
1012	C sud	tcf blanche vernissée	vaisselle		transfer print bleu, rouge	8			alimentation	post 1820
1013	C sud	tcf blanche vernissée	vaisselle		blanc, 2 frag avec ligne noire	5			alimentation	post 1820
1014	C sud	tcf vernissée de type Pearlware	vaisselle		blanc, décor moulé	1			alimentation	1775-1865
1015	C sud	tcf blanche vernissée	vaisselle		bandes annulaires brunes, bleues, rouges, lignes ondulées blanches				alimentation	post 1850
1016	C sud	tcf blanche vernissée			maril à bande bleue de type Feather edge	30		certain frag. proches du Pearlware	alimentation	post 1820
1017	C sud	nacre	indéterminé		en forme de récipient (marl et fond)	1		obtenu par polissage?	indéterminé	
1018	C sud	plastique	peigne		blanc		1		soins corporels	post 1940
1019	C sud	fer	pointe	long. 17 cm 2 cm x 2 cm	section carrée	1		tête manquante	outil	?
1020	C sud	fer	gros clou (spike)				1	tête et frag. de la tige	chemin de fer	?
1021	C sud	fer	raccord	dia. 6,6 cm larg. 2,5 cm	en forme de bracelet		1		métal	?

INVENTAIRE SOMMAIRE DES ARTEFACTS autoroute 30 ouest Zone 12 (secteur 24) Bf1-26 PATRIMOINE EXPERTS

N°	Lot	Matériau	Objet	Dim.	Décor et marques	N ^{bre} fr.	N ^{bre} obj.	Commentaires	Fonction	Datation
1022	C sud	fer	tige	long. 20 cm	le bout est replié et présente une pointe arrondie, section rectang.		1	peut-être une clenche	métal	?
1023	C sud	fer	boulon		avec écrou, tête manquante	1			quincaillerie	?
1024	C sud	fer	clou laminé		replié à 90°, corrodés		2		quincaillerie	1800-1890
1025	C sud	métal cuivreux	grelot		fragmenté	1			transport	?
1026	C sud	silicure de carbone	pièce à affûter		fragmentée	1			outil	?
1027	C sud	os						266,6 g boucherie	écofact	?
1028	C sud	coquille				2		frag. mollusque (moule)	écofact	?
1029	C sud	verre teinté vert	vitre					frag. environ 25 cm²	construction	?
1030	C sud	verre incolore	vitre	2 mm à 3 mm		3			construction	?
1031	C sud	verre incolore	vitre	ép. 7 mm		1			construction	?
1032	C sud	verre incolore	contenant		décor moulé	3		peut-être un plat de présentation	contenant	?
1033	C sud	verre à bouteille vert	bouteille		stries verticales	8		de type 4 épaules	alcool	1850-1920
1034	C sud	verre à bouteille vert	bouteille		noir et épais	2		de type anglo-britannique?	alcool	post 1800
1035	C sud	verre à bouteille vert	bouteille		patiné	3			alcool	post 1800
1036	C sud	verre incolore	bocal		fond. inscr.	1			conservation	post 1930
1037	C sud	verre clair brun	bouteille			2			conservation	?

INVENTAIRE SOMMAIRE DES ARTEFACTS autoroute 30 ouest Zone 12 (secteur 24) BhFi-26 PATRIMOINE EXPERTS

N°	Lot	Matériau	Objet	Dim.	Décor et marques	Nbre fr.	Nbre obj.	Commentaires	Fonction	Datation
1038	C sud	verre teinté bleu	bouteille		goulot de type breveté, inscr. SS11	2			conservation du liquide	?
1039	C sud	verre clair bleu	indéterminé			1			indéterminé	?
1040	C sud	tcf vitrifiée	vaisselle		White granite ou Ironstone	245			alimentation	post 1850
1041	C sud	tcc vernissée Angleterre du NE	réipient		engobe, vernis incolore jaune	3		fond plat, fragment, fabriqué au Canada, en Angleterre ou aux États-Unis, voir 32-60	réipient	1760-1900
1042	C sud	tcf jaune vernissée	bol		décor moulé, glaçure extérieure transparente, intérieure grise	7	1		réipient	1850-1920
1043	C sud	tcf jaune vernissée	réipient		glaçure transparente int. et ext.	3			réipient	1850-1920
1044	C sud	tcf jaune vernissée	contenant		glaçure transparente au sel à l'extérieur, intérieur blanchâtre	1			contenant	?
1045	C sud	tcc vernissée	contenant		glaçure ferrugineuse brune, parfois des 2 côtés	25		de type local		post 1800
1046	C sud	tcc vernissée	indéterminé		pâte rouge orangée, glaçure claire sur engobe	3		locale ou angleterre du N.-E.	indéterminé	?
1047	C sud	tcc vernissée	indéterminé		traces de couleur verte et rose, pâte grise/blanche, altérée	1			indéterminé	?
1048	C sud	grès cérame grossier glaçuré	contenant		pâte grise, glaçure ferrugineuse brune	1		façon Nottingham?	contenant	1700-1800
1049	C sud	tcf chamois vernissée Rockingham	contenant			1			contenant	1850-1930
1050	C sud	tcf argileuse blanche non vernissée	pipe		fourneau, 1 avec visage	3	3		Tabac	post 1800
1051	C sud	tcf argileuse blanche non vernissée	pipe		tuyau	10			Tabac	post 1800

INVENTAIRE SOMMAIRE DES ARTEFACTS autoroute 30 ouest Zone 12 (secteur 24) BhF1-26 PATRIMOINE EXPERTS

N°	Lot	Matériau	Objet	Dim.	Décor et marques	Nbre fr.	Nbre obj.	Commentaires	Fonction	Datation
1052	C sud	tcf argileuse blanche non vernissée	pipe		tuyau, inscr. Henderson Montréal	1	1		Tabac	1847-1876
1053	C sud	cuir	bande		avec 2 trous	1			vêtement	?
1054	C sud	mastic				2		fragments	construction	?
1055	C sud	porcelaine	poupée		jambes, 3 différentes	3			Jouet	?
1056	B	tôle	plaque		bleue et orange, Québec 52, 325 946		1		transport	1952
1057	V11- V12	métal chromé	calandre		calandre décorative pour voiture		1		transport	1920-1960
1058	A2 est	verre à bouteille vert	bouteille		patiné, goulot évasé vers le bas, soufflée à la main, col long, pas de ?	25	1	bague, épaules évasées	Alcool	?
1059	99	verre incolore	encrier		rond, de type Sheaffer's skrip		1	complet	Écriture	?

FICHE DU SITE ARCHÉOLOGIQUE

À JOINDRE AU RAPPORT :

- Une photographie aérienne (1 : 10 000^e/1 : 15 840^e) et y localiser le site;
- Une carte topographique (1 : 20 000^e/1 : 50 000^e) et y localiser le site;
- Un plan du site, sa délimitation, les surfaces sondées ou fouillées (+/-);
- Un plan des coupes stratigraphiques.

LOCALISATION

Nom attribué au site : _____ Code Borden : BhFI-26

Date de la découverte (jj/mm/aa) : 24/09/08

Longitude : 73°56' 58.50" Latitude : 45°18' 26.10"

Technique de localisation : GPS Arpentage Autre : _____

N° photo aérienne : _____ Échelle : 1 : 15 000 Année : _____

No carte topographique : 031H05 Échelle : 1 : 50 000 Année : 2005

Municipalité : Salaberry-de-Valleyfield MRC : Beauharnois-Salaberry

Canton : _____ Lot : _____

Nom du propriétaire : gouvernement provincial (MTQ)

Adresse du propriétaire : _____

Altitude/mer : 41 (m) Altitude/cours/plan d'eau : _____ (m) Nom : _____

Nom bassin hydrographique : Fleuve Saint-Laurent

DESCRIPTION

Statut légal : Oui Non Catégorie : _____

Superficie du site (m) : 900 m² Dimensions (m) : 30 x 30

Nombre d'aires d'occupation : 2

Position du site dans le sol : Stratifié Surface

Identification culturelle/chronologique :
1. Euroquébécois 2. _____

Datation du site : 19^e et 20^e siècles Absolue Relative Référence : _____

État du site : Intact : Oui Non Perturbé (%) : _____ Détruit (%) : 15
Inventorié (%) : 100 Fouillé (%) : 80

Intérêt du site : État App. cult. Rareté
Vulnérabilité Recherche Autre : _____

Nos d'identification des photographies au catalogue :
PATR08N1 1-001 PATR08N1 1-011 à 016 PATR08N11-019 à 048 PATR08N11-074 à 077
PATR08N11-081 à 085 PATR08N1 1-094 à 095 PATR08N11-112 à 116

FICHE DU SITE ARCHÉOLOGIQUE

Nom attribué au site : _____

Code Borden : _____

BhFI-26

DESCRIPTION (suite)

1- Description de l'environnement naturel et anthropique :

Taillis sur une butte, au sud-est du chemin du canal, arbres matures : érables, chênes et pommeliers; mêlés d'arbustes et d'aubépines. Il est entouré d'un champ de soya.

2- Description des points de repère géographiques ou anthropiques :

Localisé entre le chemin du Canal et la voie de chemin de fer (au sud), presque en face de la rue Évariste-Leboeuf

3- Position stratigraphique :

La base de la fondation de pierres V11 se situe 35 à 50 cm sous le niveau du sol. La base de la fondation de béton se situe à ± 2 m sous le niveau du terrain.

4- Description des artefacts :

Nombreux artefacts liés au travail du métal et à la mécanique, outils, matériel électrique, matériel agricole. Terre cuite fine, grès nord-américain, grès anglais, bouteilles de médicaments, bocaux, jouets, vêtements, pièces de monnaie, objets domestiques. Datation générale : fin 19^e au début 20^e siècle.

5- Description des structures :

Fondation en béton : habitation rurale

Fondation en pierres : associée à un garage ou bâtiment secondaire

Les deux fondations sont reliées par un alignement de béton (Vestiges 11 et 12)

6- Interprétations (type de site, saison d'occupation, fonction, associations, contexte historique, etc.) :

Habitation rurale en lien avec le canal

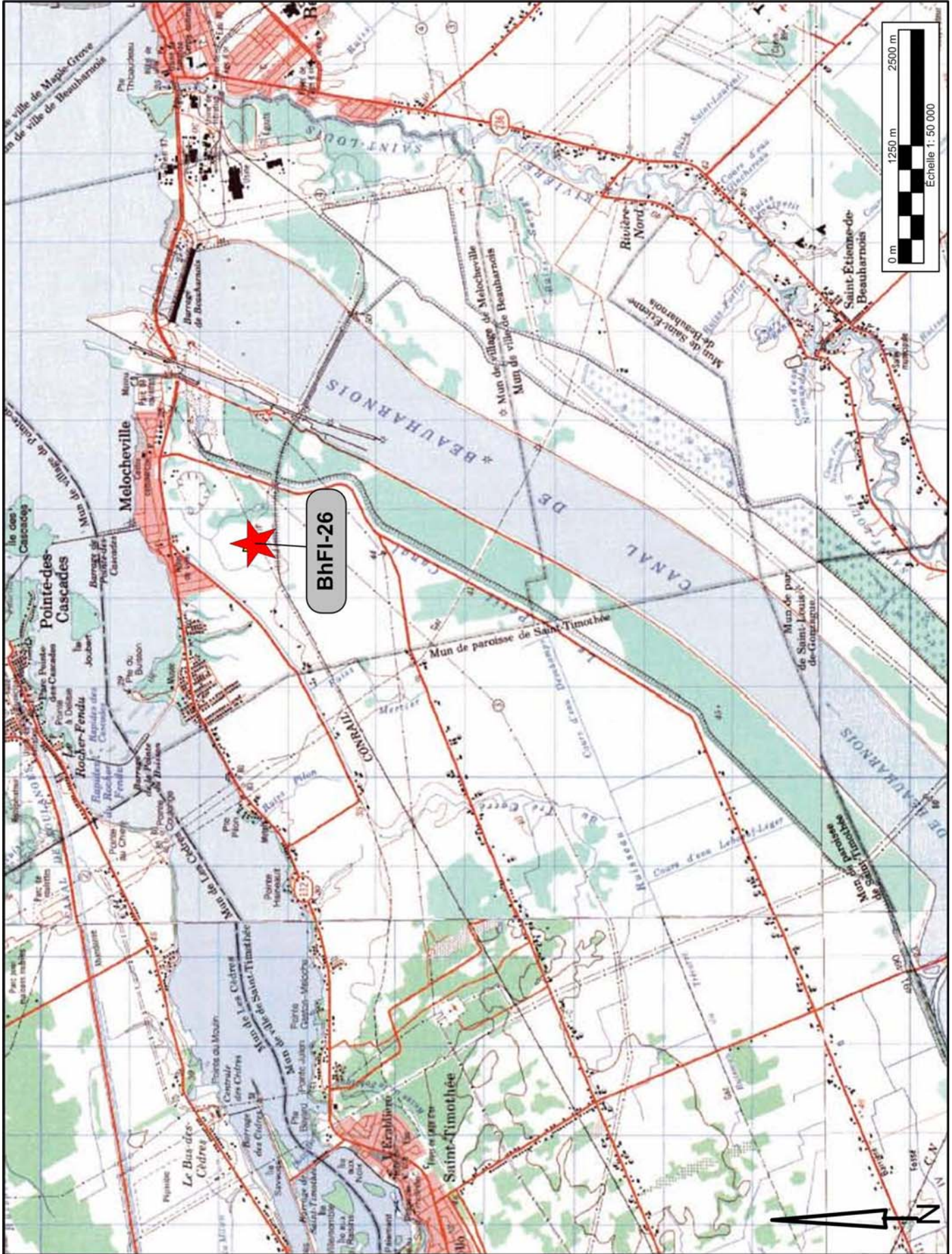
7- Description des moyens de protection temporaires mis en place :

Remblayage de l'excavation.

8- Autres commentaires :

RECOMMANDATIONS

Protection :	Oui <input type="checkbox"/>	Non <input checked="" type="checkbox"/>	Moyens :	_____
Inventaire :	Oui <input type="checkbox"/>	Non <input checked="" type="checkbox"/>	Superficie :	_____
Fouille :	Oui <input type="checkbox"/>	Non <input checked="" type="checkbox"/>	Superficie :	_____





BhFI-26

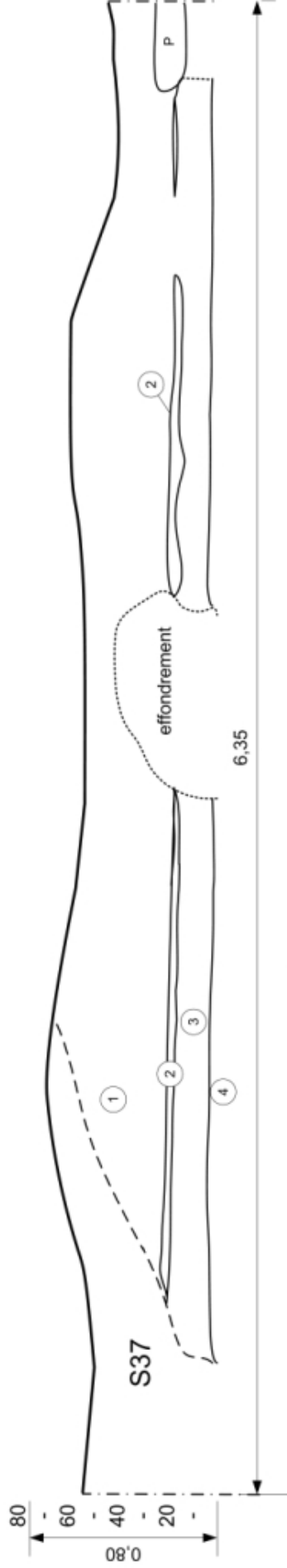
Beauharnois

Orthophoto fournie par le MTO



Albertus de la Valleyfield

Stratigraphie de la paroi ouest lots A1-A2-A3 est



- ① A1 est: argileux sableux brunâtre compact
- ② Lentille charbon minéral, cendres, petites pierres
- ③ A2 est: sableux argileux brun noirâtre friable
- ④ A3 est: argile et limon gris jaunâtre friable

Échelle 1:25

Réf: carnet de terrain, p25. 06/11/08