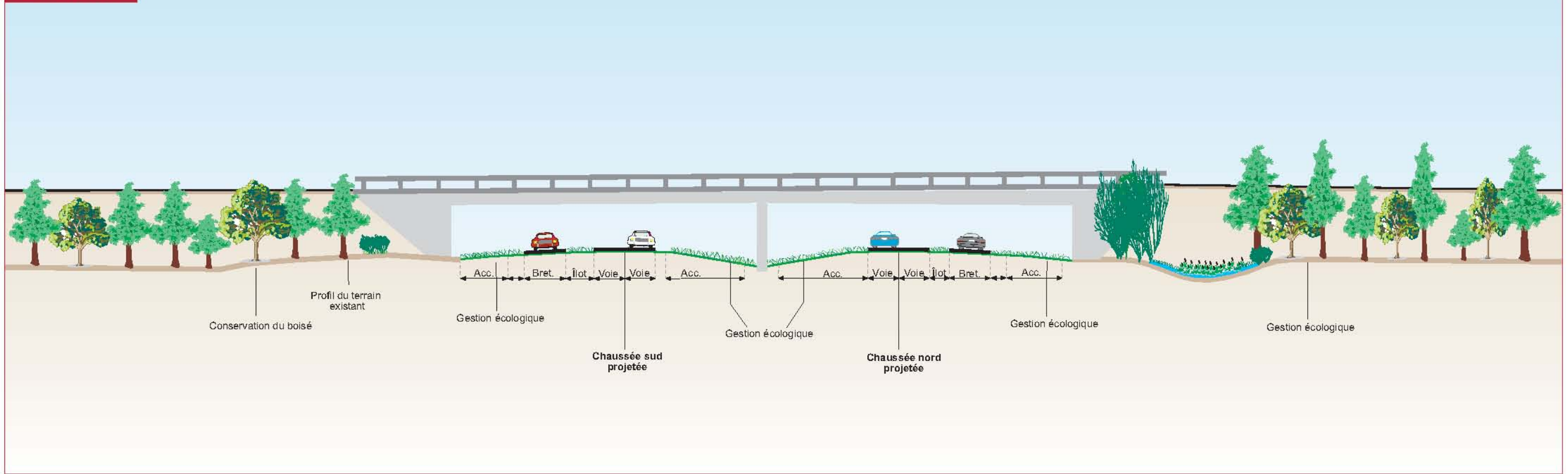


ANNEXE 12  
Simulations visuelles



Élévation A-A



Vue en plan



-  Signal d'accès à la municipalité
-  Renaturalisation de la chaussée
-  Gestion écologique
-  Contrôle d'orientation visuelle
-  Conservation du boisé
-  Boisé
-  Milieu humide

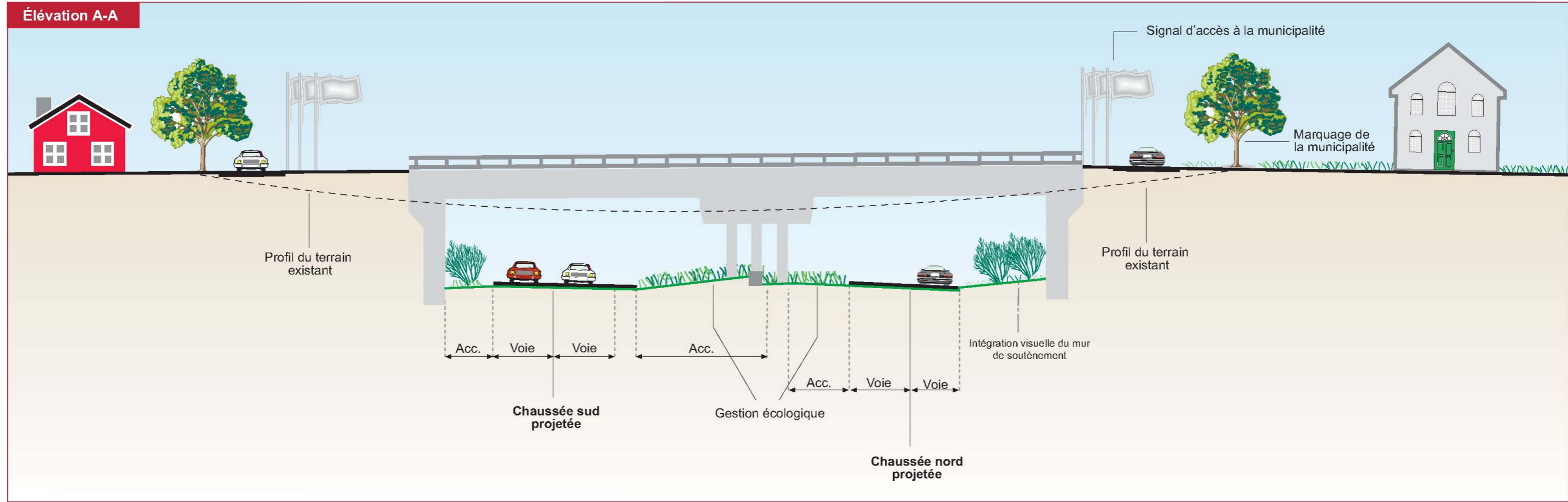


Figure 1  
**MESURES D'ATTÉNUATION DU MILIEU VISUEL**  
**Échangeur St-Alexandre**

Sources :  
 Plan autocad : J98639-STC-103.DWG  
 Orthophotographies : 00803\_81.tif  
 Fichier GENIVAR : Fig1\_simulation\_st\_alexandre\_050810.th10



Août 2005  
 Projet : J98564

**Élévation A-A**



**Vue en plan**



-  Signal d'accès à la municipalité
-  Marquage de la municipalité
-  Intégration visuelle du mur de soutènement
-  Gestion écologique



Transports Québec  Parachèvement de l'autoroute 35 entre la frontière américaine et Saint-Jean-sur-Richelieu

Figure 3  
**MESURES D'ATTÉNUATION DU MILIEU VISUEL**  
**Échangeur Saint-Armand Sud**

Sources :  
 Plan autocad : J98639-STC-107.DWG  
 Orthophotographies : 00805076F08.tif  
 Fichier GENIVAR : Fig3\_simulation\_st\_armand\_050810.rh10