

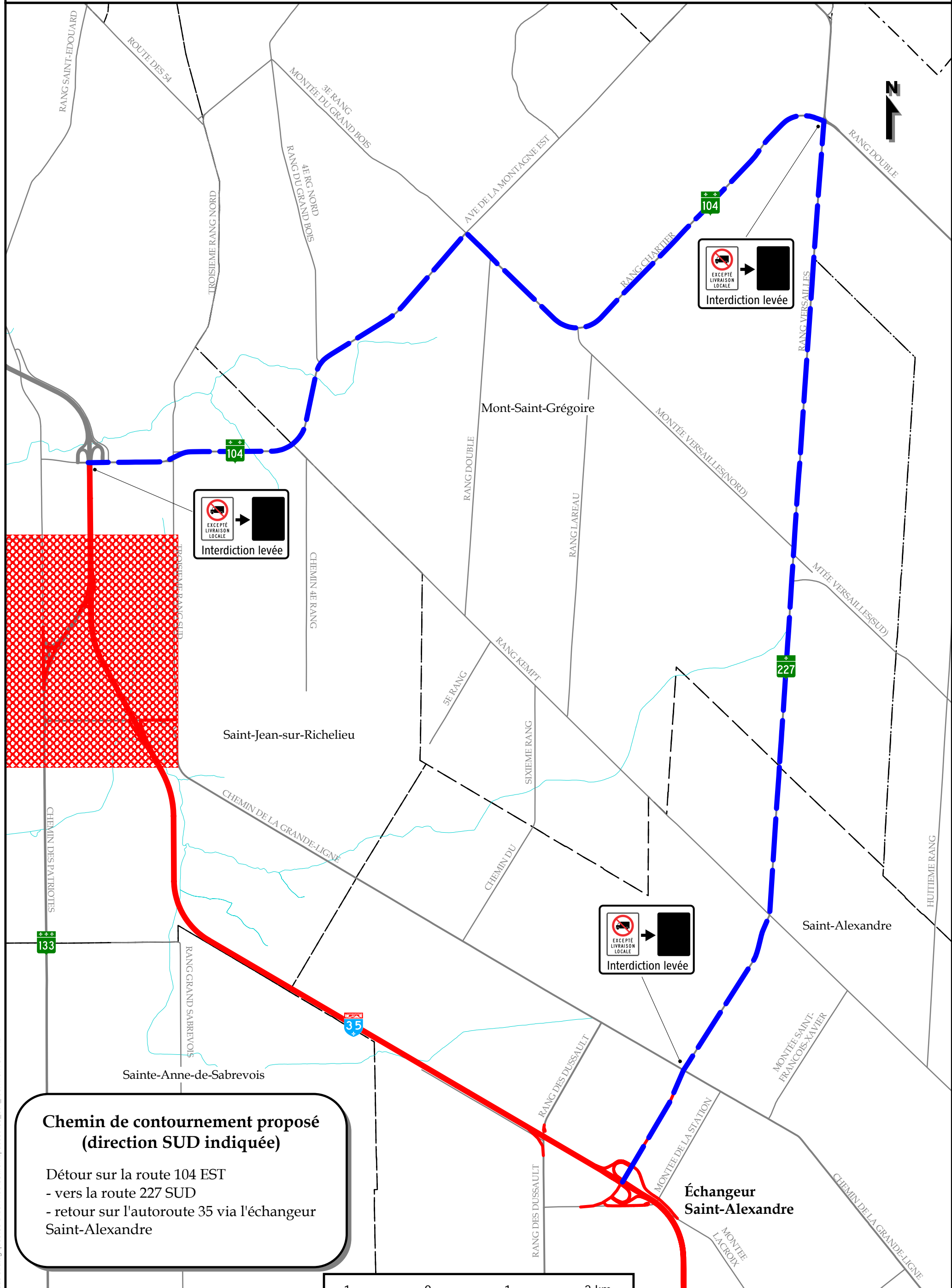
ANNEXE 15

Plans de contournement proposés

PARACHÈVEMENT DE L'AUTOROUTE DE LA VALLÉE-DES-FORTS (A-35)

PLANS DE CONTOURNEMENT POUR LES ÉCHANGEURS PROPOSÉS

- FERMETURE ÉCHANGEUR IBERVILLE -



Chemin de contournement proposé (direction SUD indiquée)

Détour sur la route 104 EST
- vers la route 227 SUD
- retour sur l'autoroute 35 via l'échangeur
Saint-Alexandre

Voies de contournement



Scénario 1 (25,84 km)



Fermeture complète échangeur Iberville

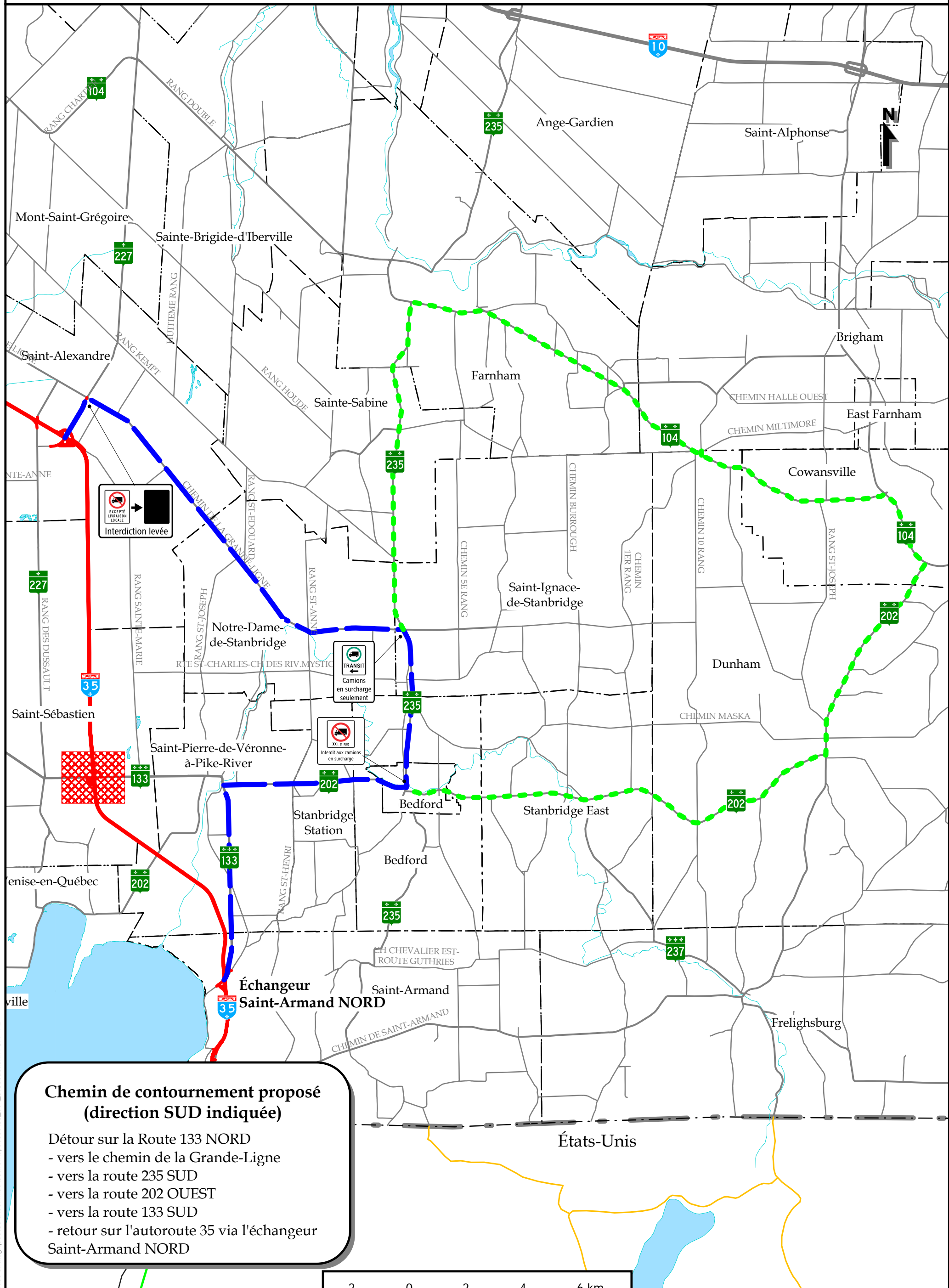


Tracé proposé de l'autoroute 35

PARACHÈVEMENT DE L'AUTOROUTE DE LA VALLÉE-DES-FORTS (A-35)

PLANS DE CONTOURNEMENT POUR LES ÉCHANGEURS PROPOSÉS

- FERMETURE ÉCHANGEUR SAINT-SÉBASTIEN -



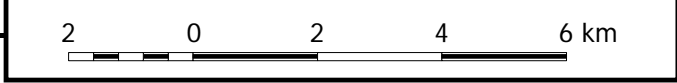
Interdiction levée

TRANSIT
Camions en surcharge seulement

Interdit aux camions en surcharge

Chemin de contournement proposé (direction SUD indiquée)

- Détour sur la Route 133 NORD
- vers le chemin de la Grande-Ligne
- vers la route 235 SUD
- vers la route 202 OUEST
- vers la route 133 SUD
- retour sur l'autoroute 35 via l'échangeur Saint-Armand NORD



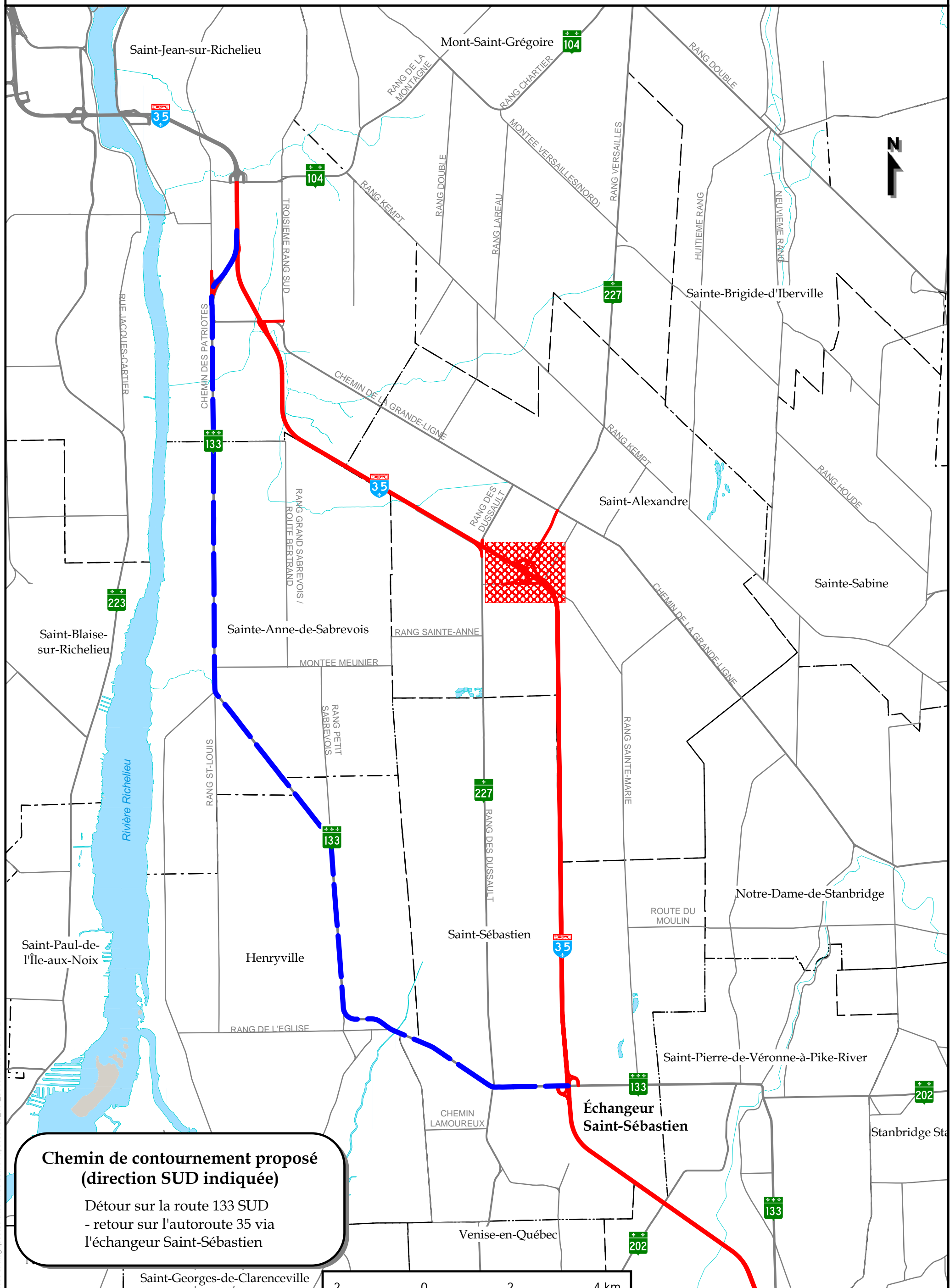
Voies de contournement

- Scénario 1 (37,06 km)
- Scénario 2 (87,06 km)
- Fermeture complète éch. Saint-Sébastien
- Tracé proposé de l'autoroute 35

PARACHÈVEMENT DE L'AUTOROUTE DE LA VALLÉE-DES-FORTS (A-35)

PLANS DE CONTOURNEMENT POUR LES ÉCHANGEURS PROPOSÉS

- FERMETURE ÉCHANGEUR SAINT-ALEXANDRE -




Chemin de contournement proposé (direction SUD indiquée)
Détour sur la route 133 SUD
- retour sur l'autoroute 35 via l'échangeur Saint-Sébastien

Voies de contournement

 Scénario 1 (25,05 km)

 Fermeture complète éch. Saint-Alexandre

 Tracé proposé de l'autoroute 35

Transports Québec 

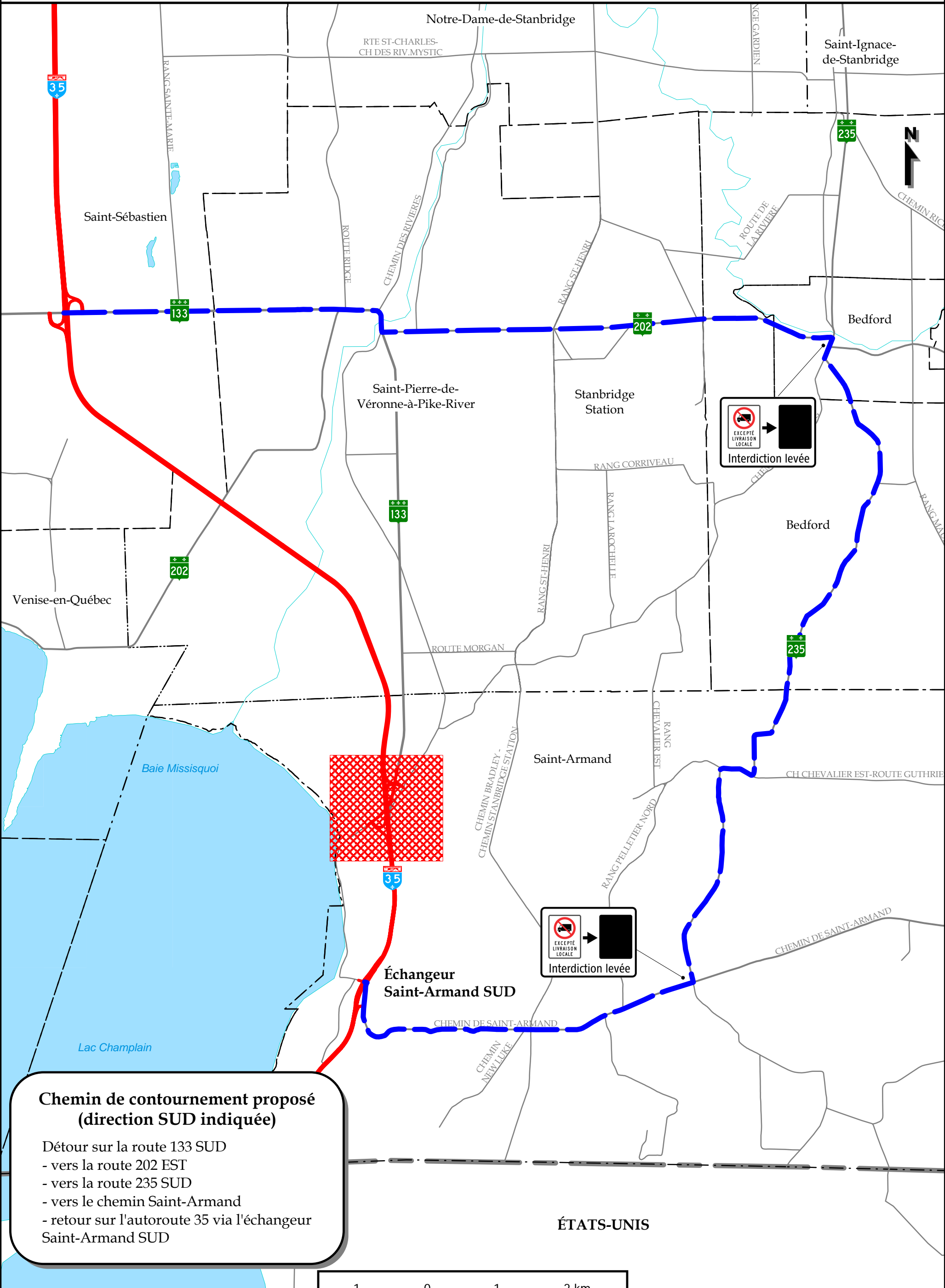
MAJ: Janvier 2005
Source: MTQ

D:\Geomatique\projets\innoeuds_stratégiques\Cs_d'Iberville\A35\workspaces\A35_éch_SaintAlexandre.WOR - AB

PARACHÈVEMENT DE L'AUTOROUTE DE LA VALLÉE-DES-FORTS (A-35)

PLANS DE CONTOURNEMENT POUR LES ÉCHANGEURS PROPOSÉS

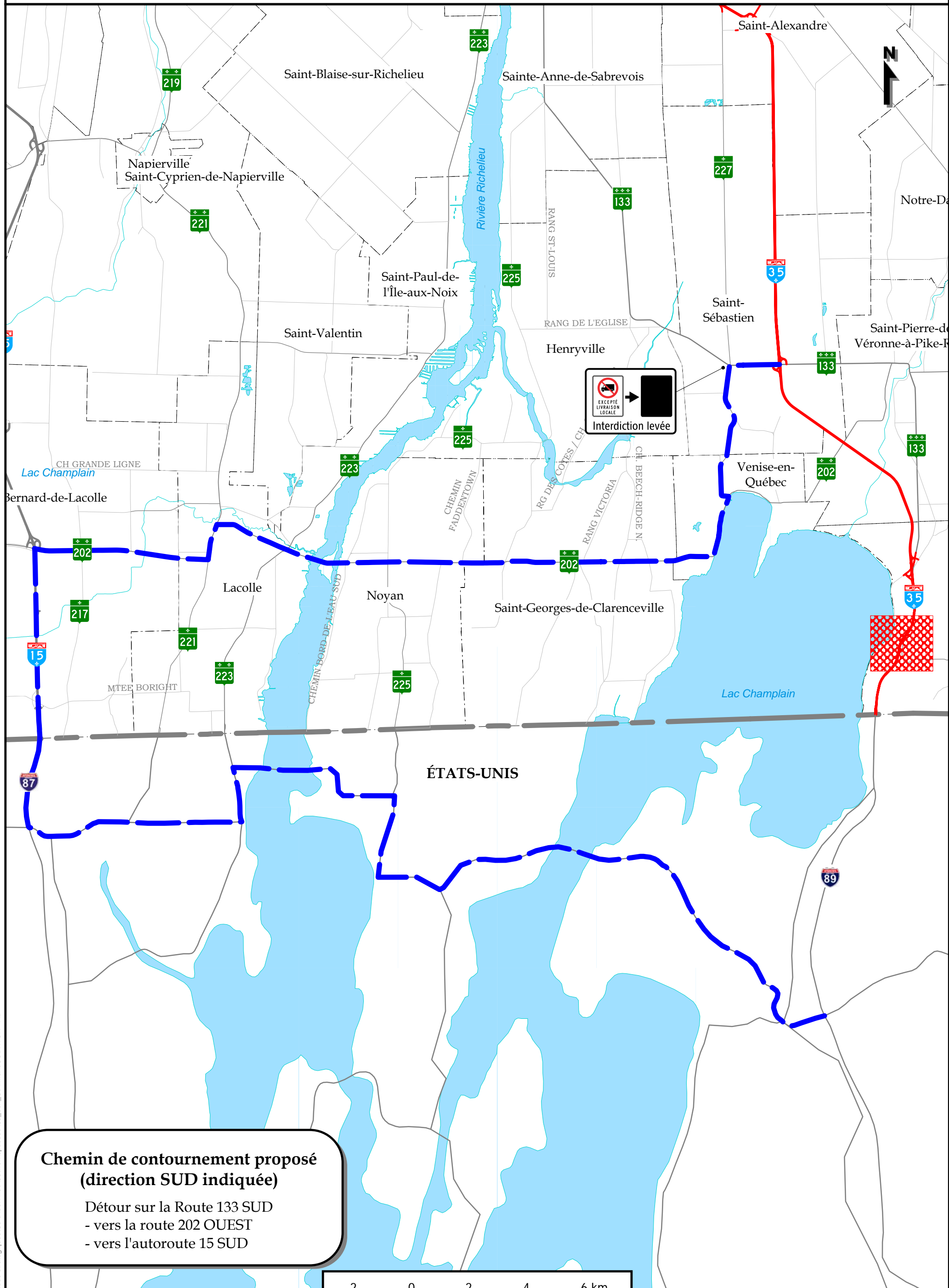
- FERMETURE ÉCHANGEUR SAINT-ARMAND NORD -



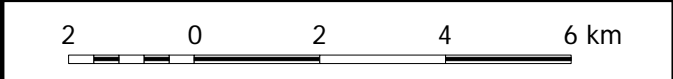
PARACHÈVEMENT DE L'AUTOROUTE DE LA VALLÉE-DES-FORTS (A-35)

PLANS DE CONTOURNEMENT POUR LES ÉCHANGEURS PROPOSÉS

- FERMETURE ÉCHANGEUR SAINT-ARMAND SUD -



Chemin de contournement proposé (direction SUD indiquée)
Détour sur la Route 133 SUD
- vers la route 202 OUEST
- vers l'autoroute 15 SUD



Voies de contournement

Scénario 1 (81,4 km)



Fermeture complète éch. Saint-André SUD
Tracé proposé de l'autoroute 35

Transports Québec

MAJ: 3 février 2005
Source: MTQ

