











Figure 4.2
Option 2c
Secteur Saint-Alexandre

Légende

-  Autoroute proposée
-  Route nationale ou régionale
-  Autre route proposée
-  Route existante
-  Voie de service
-  Voie optionnelle
-  Viaduc
-  Acquisition

Janvier 2004 1:10000 0 100m 200m 400m