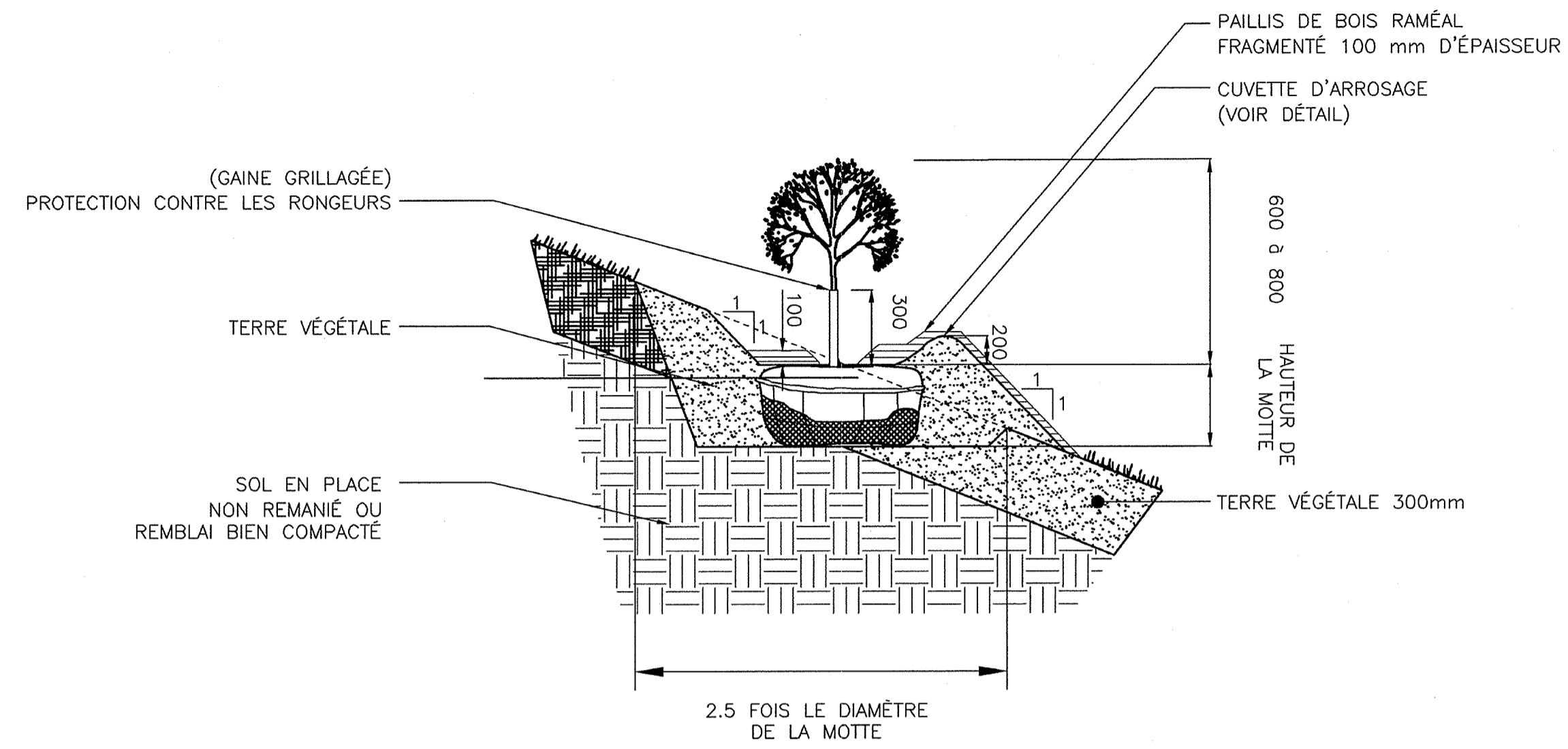
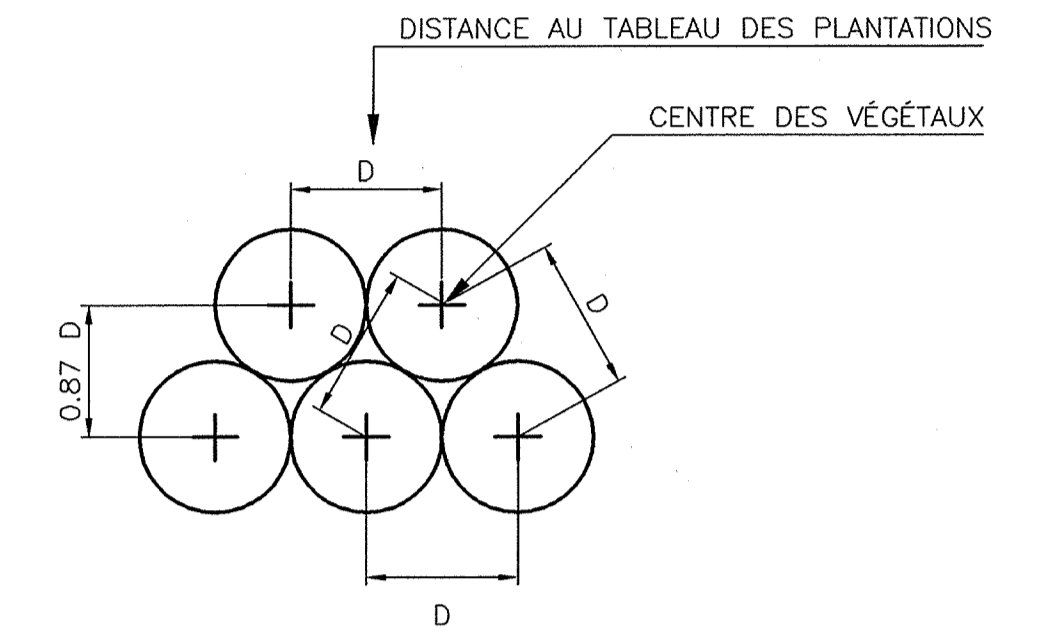


NOTE 1: LA DISTANCE DE CENTRE CENTRE DES ARBUSTES EST INDIQUÉE AU TABLEAU DES PLANTATIONS

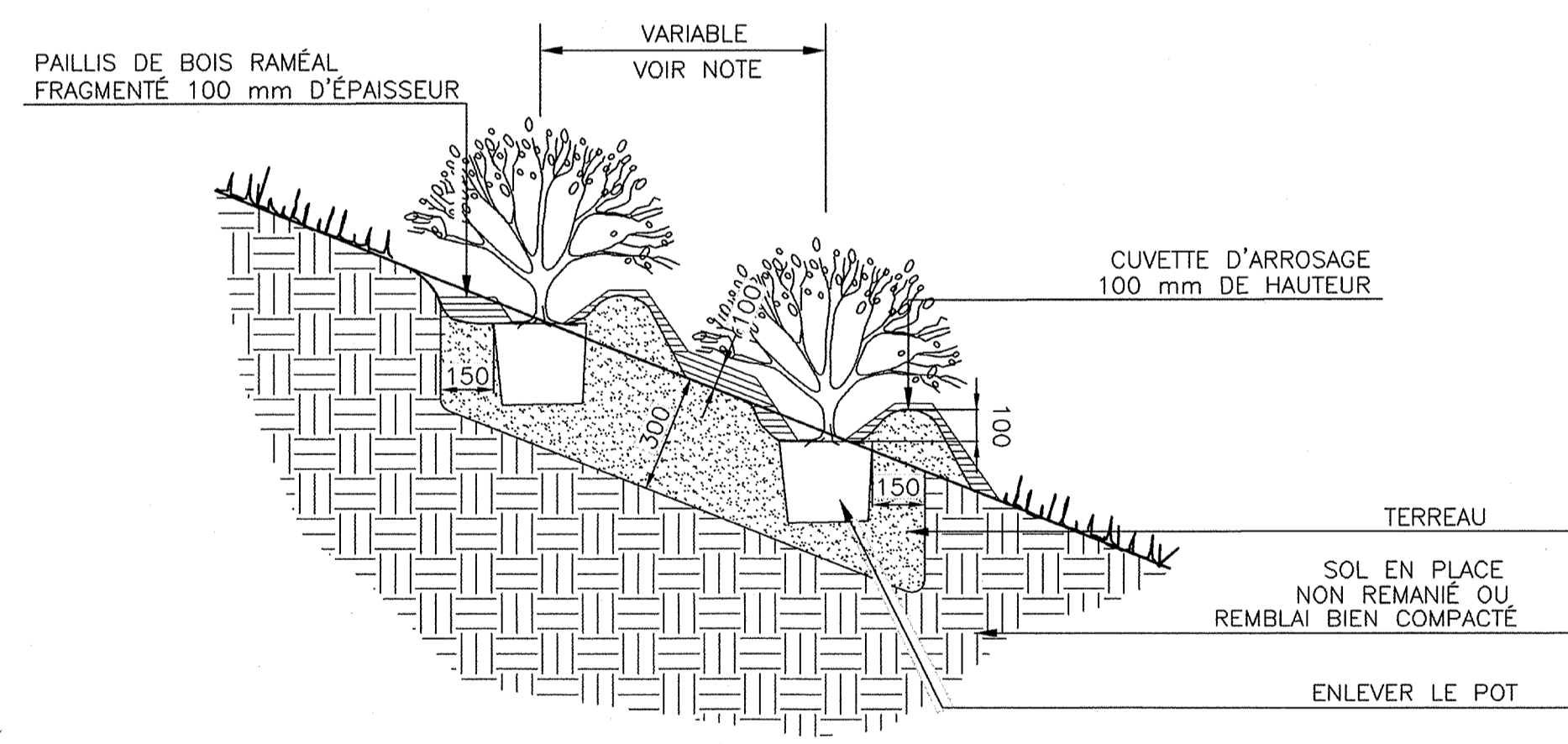
**PLANTATION D'ULMUS AMERICANA - DÉTAILS**  
**VUE EN COUPE**  
ÉCHELLE : AUCUNE



**PLANTATION D'ARBRE FEUILLU (TERRAIN INCLINÉ)**  
ÉCHELLE: AUCUNE

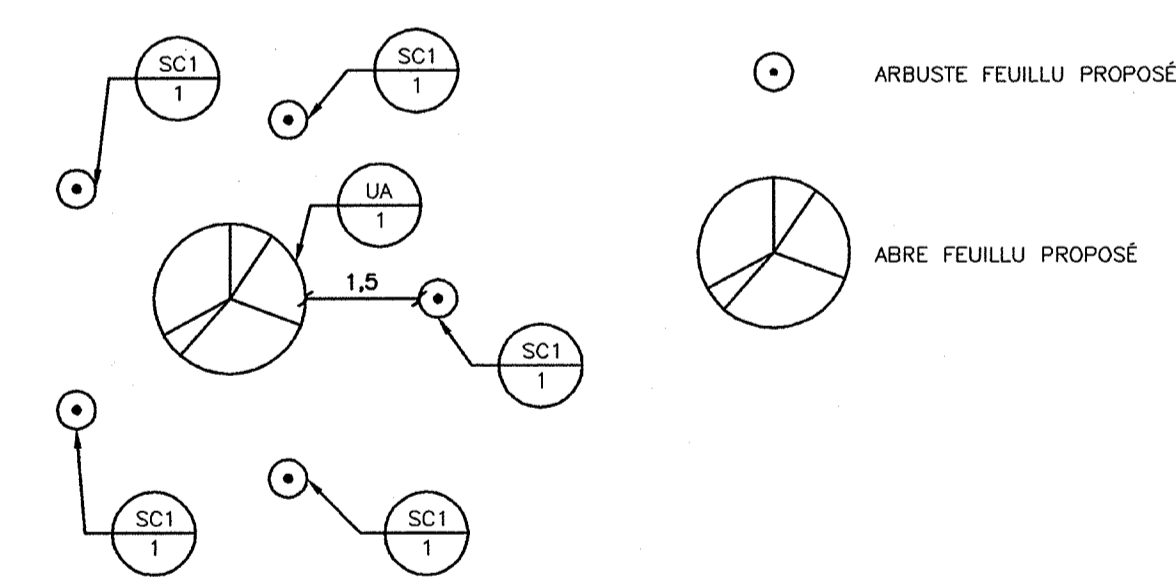


**PLANTATION EN QUINCONCE**  
**PLAN**  
ÉCHELLE: AUCUNE



NOTE 1: LA DISTANCE DE CENTRE CENTRE DES ARBUSTES EST INDIQUÉE AU TABLEAU DES PLANTATIONS

**PLANTATION D'ARBUSTES (EN POT) (TERRAIN INCLINÉ)**  
ÉCHELLE : AUCUNE



**PLANTATION D'ULMUS AMERICANA - DÉTAILS**  
**VUE EN PLAN**  
ÉCHELLE : AUCUNE

2009-07-13	ÉMIS POUR COMMENTAIRES	J.D.
AAAA-MM-JJ	Modifications (nature)	Par
	Date d'émission du plan	
Mandataire		
2405 Ferland-Lafontaine, Longueuil (Québec) J4M 1N7 Téléphone: (450) 679-7220 / Télécopieur: (450) 670-8076 Sans frais: 1-866-217-5828		
Sceau		
Jocelyn Drouin, ing. The Nghia Nguyen, ing. Francis Désilets, ing. John Lam, tech.		
Équipe technique		
Unité administrative		
Direction Générale de Montréal et de l'Ouest Direction de L'Est-de-la-Montérégie Service des Projets		
Titre		
<b>STABILISATION DES TALUS</b> <b>COUPE TYPE DE PLANTATION</b>		
Échelles		
horizontale	INDIQUÉE	5m
verticale		m
Numéro de plan	22	
CH-8606-154-84-0130		23
Identification de regroupement		