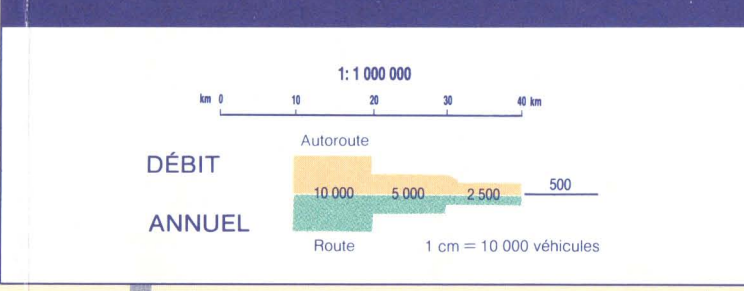


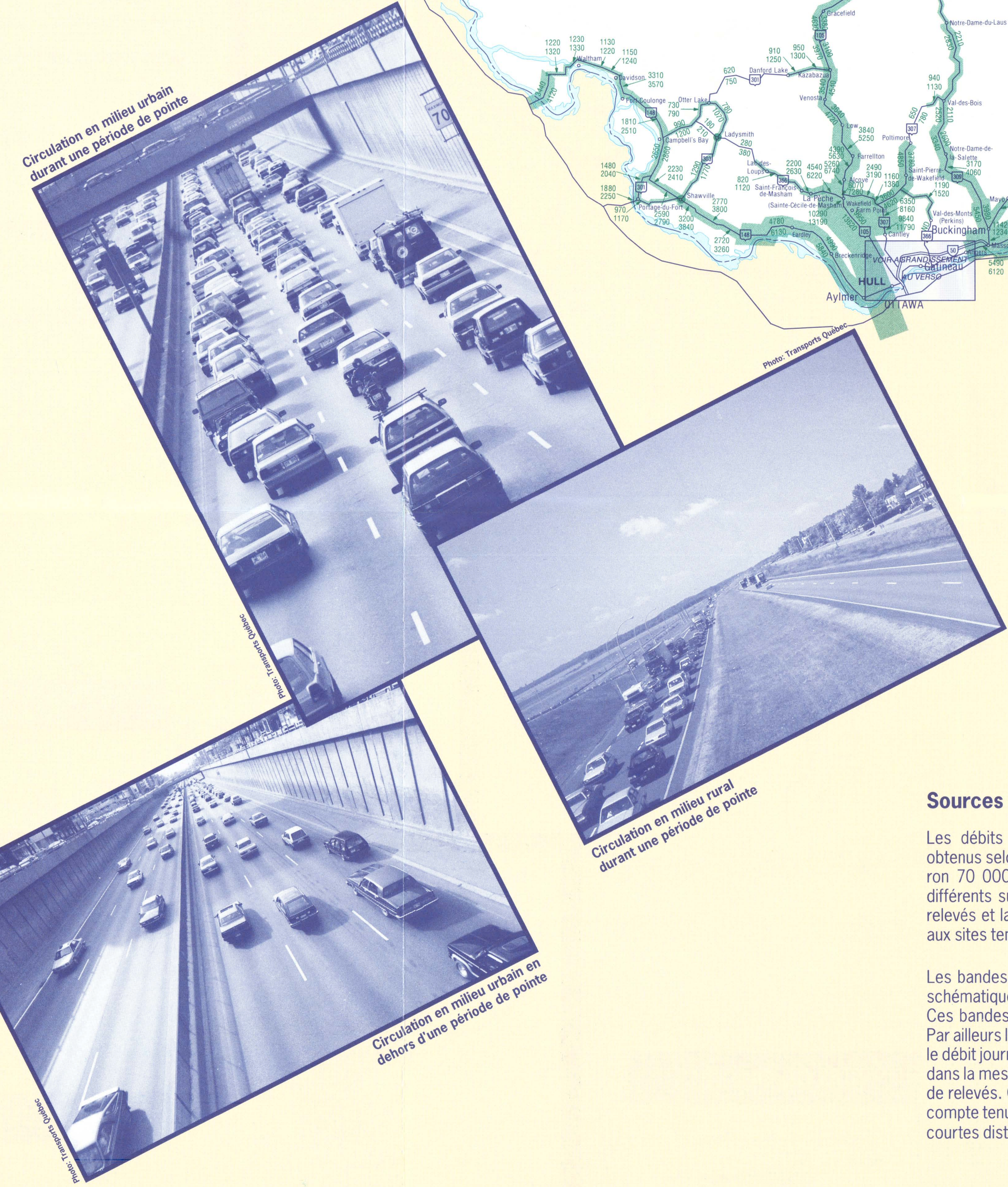
CARTE GÉNÉRALE



LÉGENDE

ROUTE	
Autoroute	
Route	
Localité	
DÉBIT DE CIRCULATION JOURNALIER	
Moyen annuel (D.J.M.A)	5200
Moyen estival (D.J.M.E)	6000
Donnée non disponible	ND
DÉBIT JOURNALIER MOYEN ANNUEL	
Autoroute	
Route	
Agglomération urbaine	

* Juin, juillet, août, septembre.



Circulation en milieu urbain durant une période de pointe

Circulation en milieu rural durant une période de pointe

Circulation en milieu urbain en dehors d'une période de pointe

Sources de données

Les débits de circulation présentés dans ce diagramme sont obtenus selon une méthode statistique d'estimation basée sur environ 70 000 jours de relevés automatiques à plus de 800 sites différents sur les principales routes du Québec. Les périodes de relevés et la fréquence sont très variables, soit de quelques jours aux sites temporaires à une année complète aux sites permanents.

Les bandes de couleurs différentes montrent de façon visuelle et schématique l'importance de la circulation sur les réseaux routiers. Ces bandes représentent les débits journaliers moyens **annuels**. Par ailleurs les chiffres expriment le débit journalier moyen annuel et le débit journalier moyen estival. Ils sont indiqués sur le diagramme, dans la mesure du possible, aux endroits représentés par des sites de relevés. Cependant, à l'approche des agglomérations urbaines, compte tenu des variations importantes de la circulation sur de très courtes distances, les renseignements sont donnés à titre indicatif.

Autres renseignements

Une **banque de données informatisée** permet d'obtenir avec plus de précision les débits journaliers moyens et annuels, et les débits d'été et d'hiver, pour l'ensemble des sections d'inventaire du réseau routier numéroté. Elle est constituée à partir des données brutes compilées toutes les 15 minutes ou toutes les heures, aux sites de relevés.

Les profils annuels de la circulation aux sites de comptage permanent, environ 130, font l'objet d'une publication spécifique intitulée **Recensement de la circulation sur les routes du Québec**. Cette publication annuelle donne toutes les caractéristiques de la circulation sur les principales routes du Québec, soit les variations mensuelles, hebdomadaires et horaires et les augmentations annuelles. Elle indique également la circulation aux "heures maximales" pour l'année de recensement en cours.



Compteur électronique portatif à une technologie de dernière génération pour collecter les données de circulation sur une seule voie de circulation. Les données sont enregistrées sur plusieurs sites.

Compteur avec microprocesseur intégré pour collecter les données sur deux voies de circulation. Le fichier est conservé en mémoire.

Cette carte illustre la circulation sur les principales routes du Québec en débit journalier moyen annuel et en débit journalier moyen estival.

Pour obtenir des renseignements ou des documents complémentaires:

Direction de la circulation et des aménagements
Ministère des Transports du Québec
200, rue Dorchester Sud
7^e étage
Québec (Québec)
Tél. : 418 521-4141
(418) 643-6808

1^{re} ÉDITION

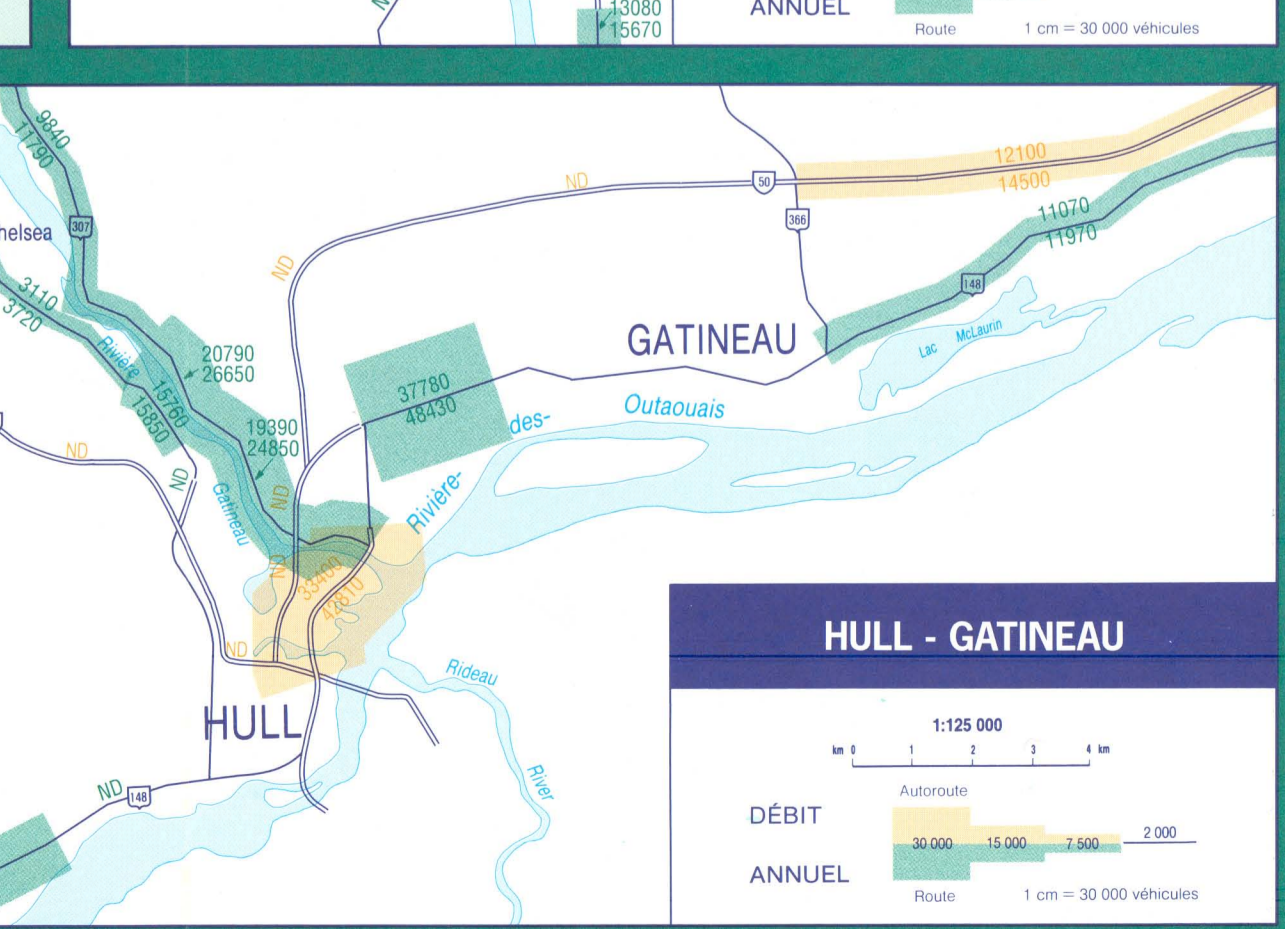
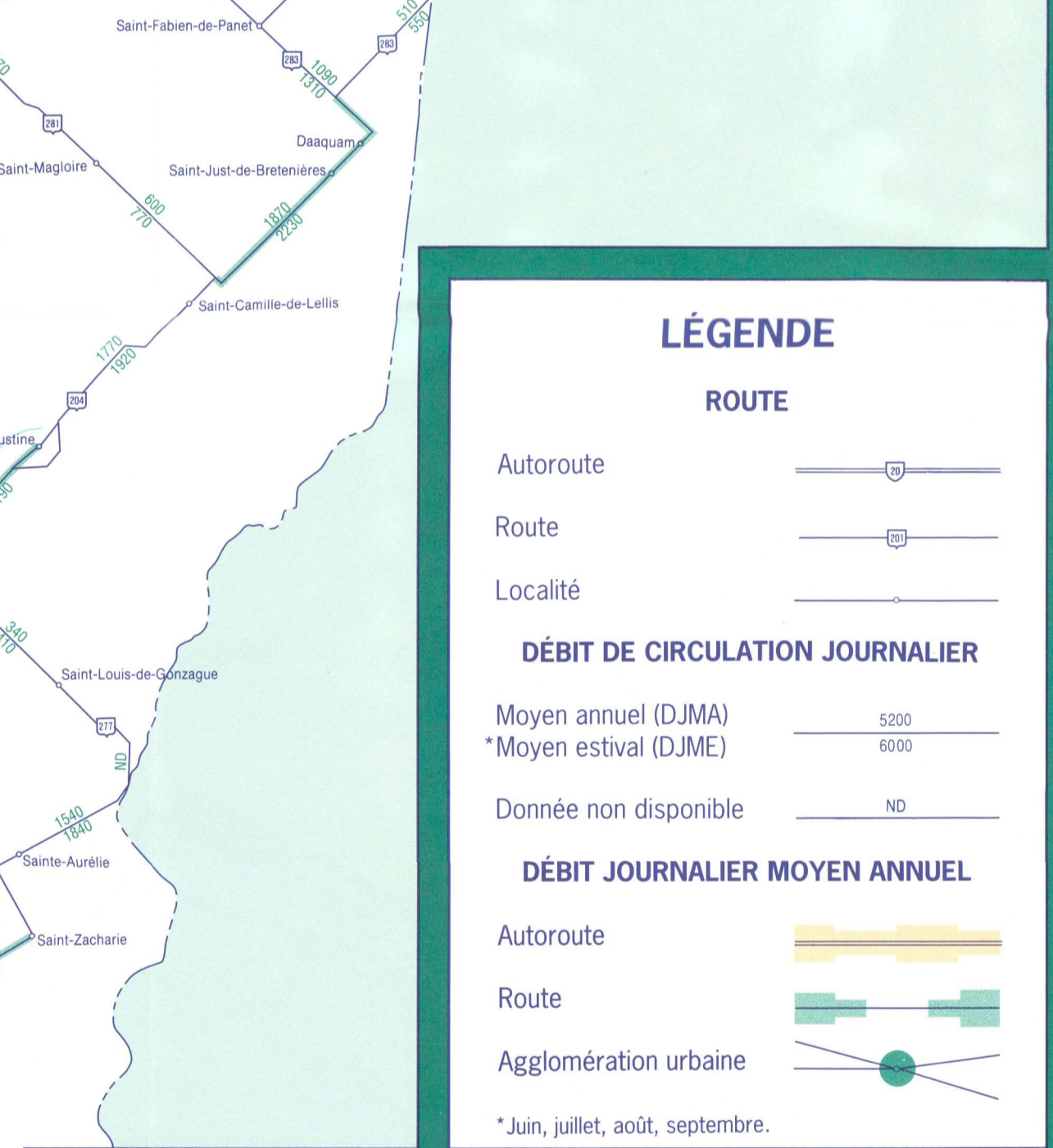
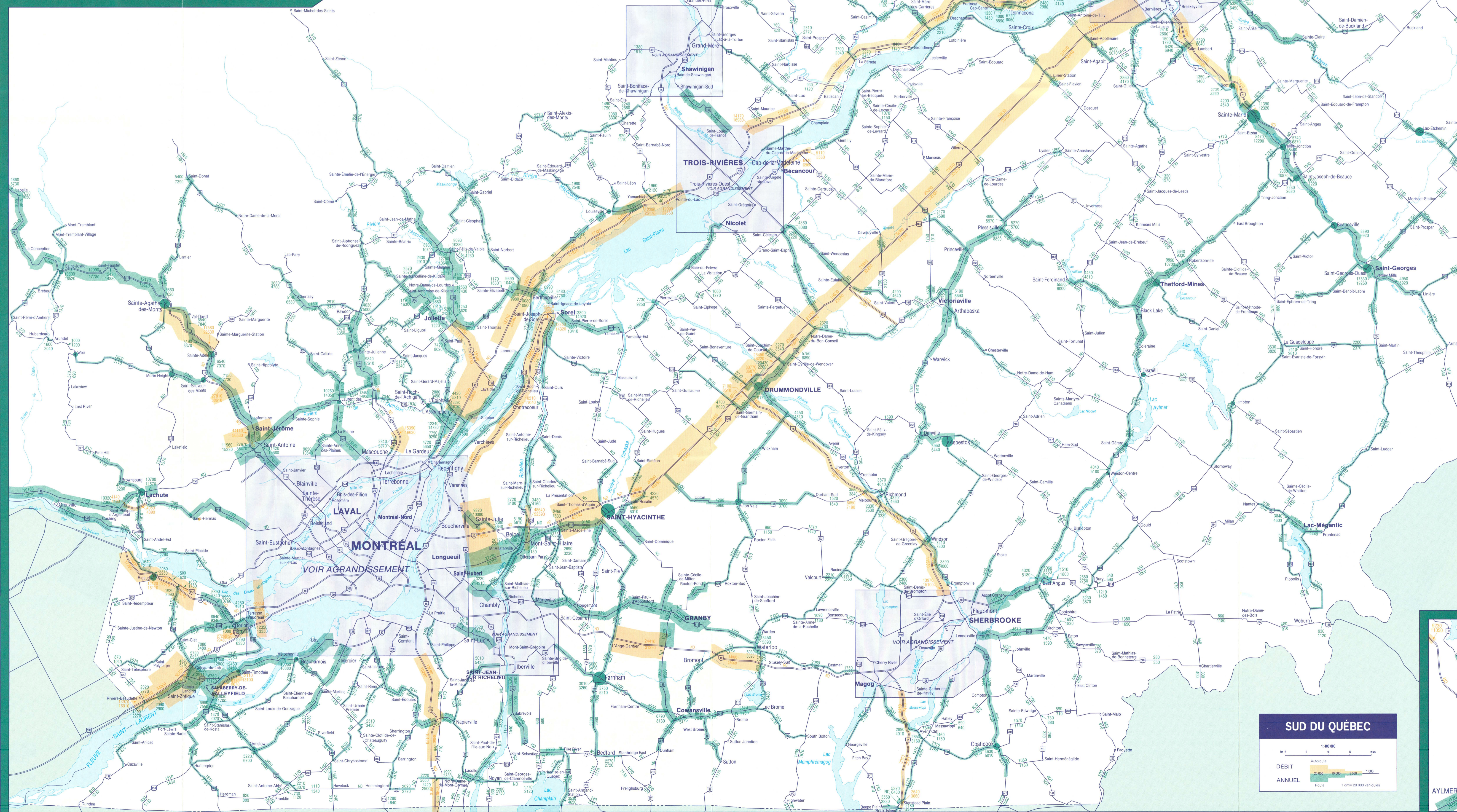

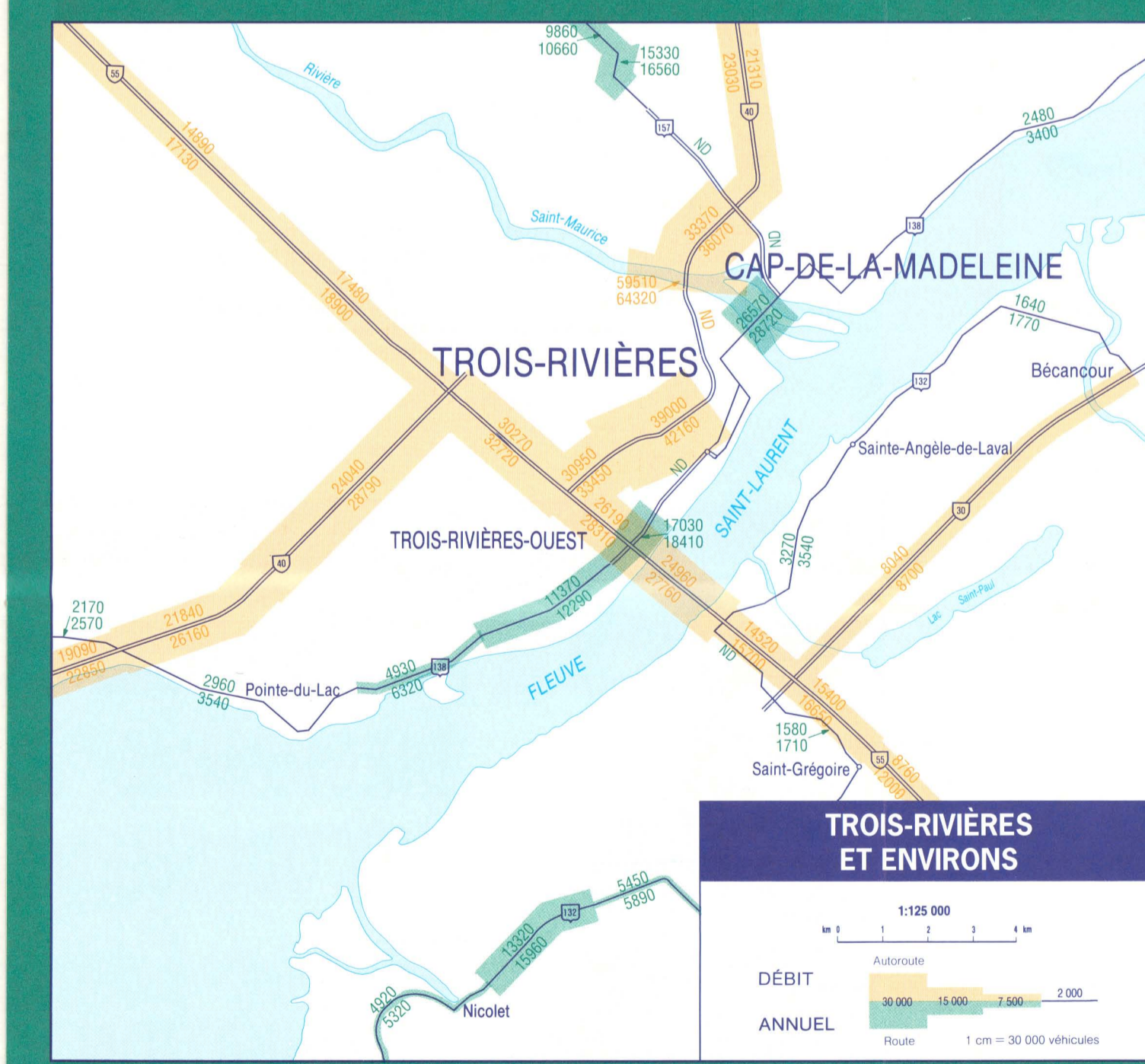
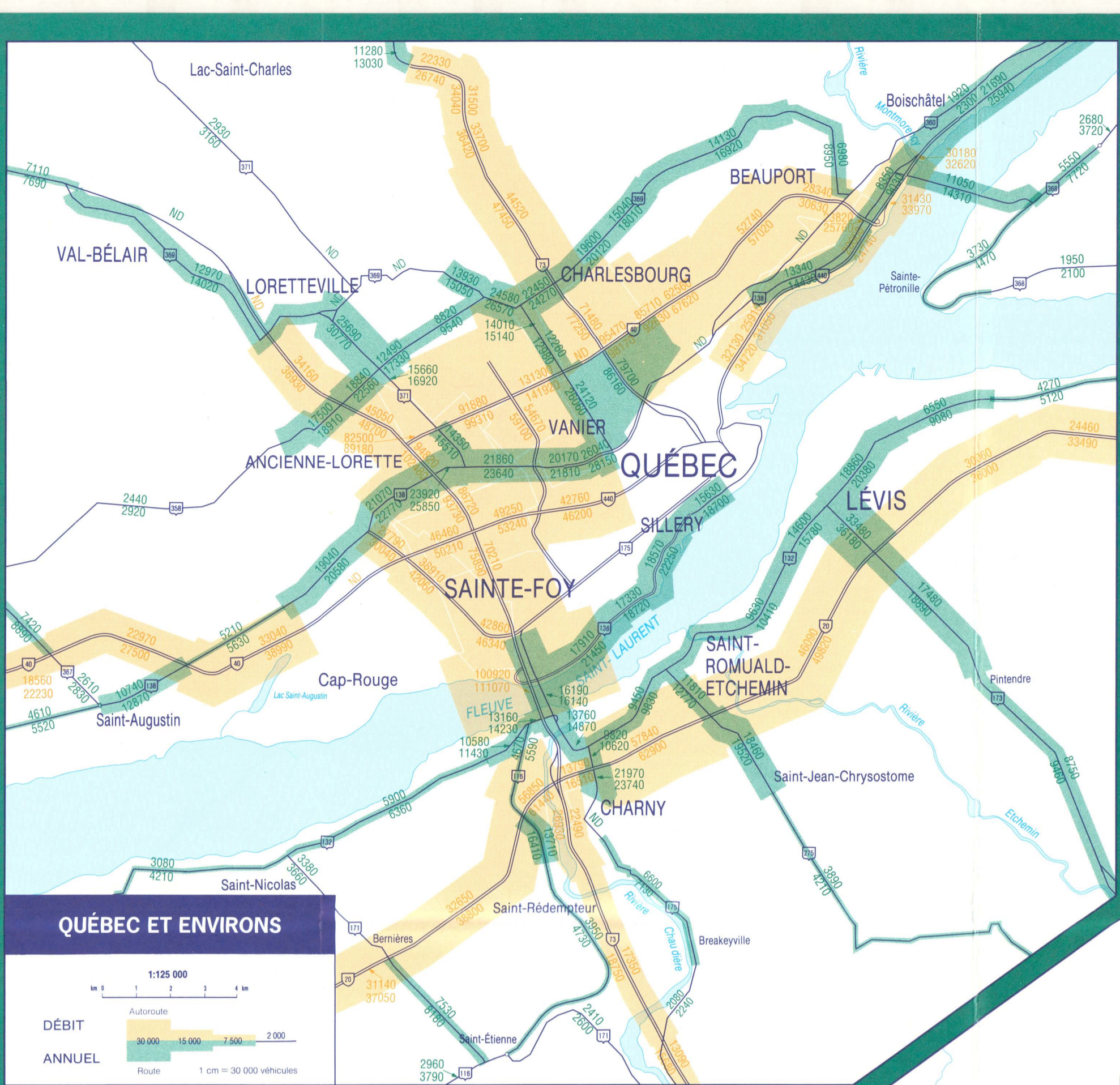
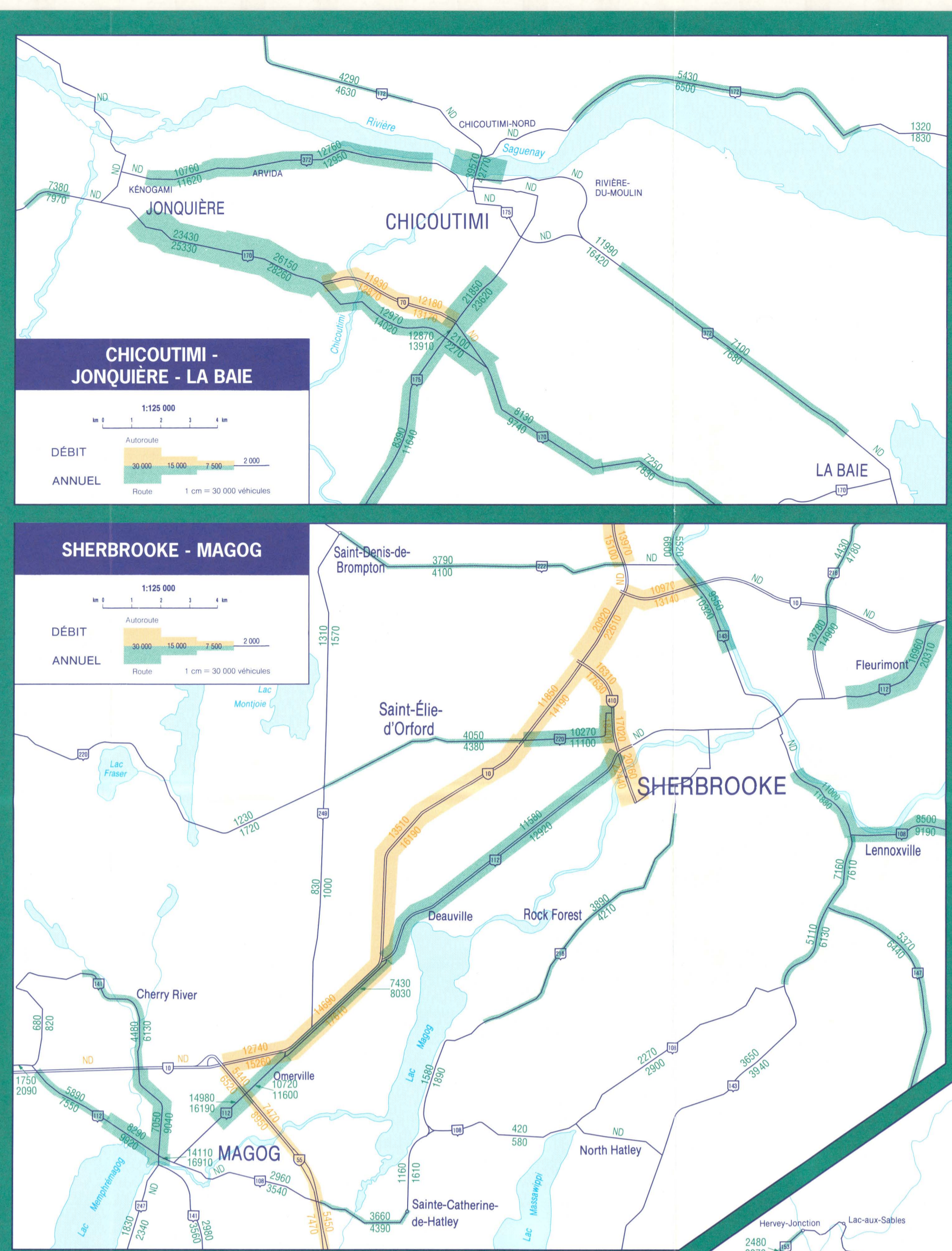
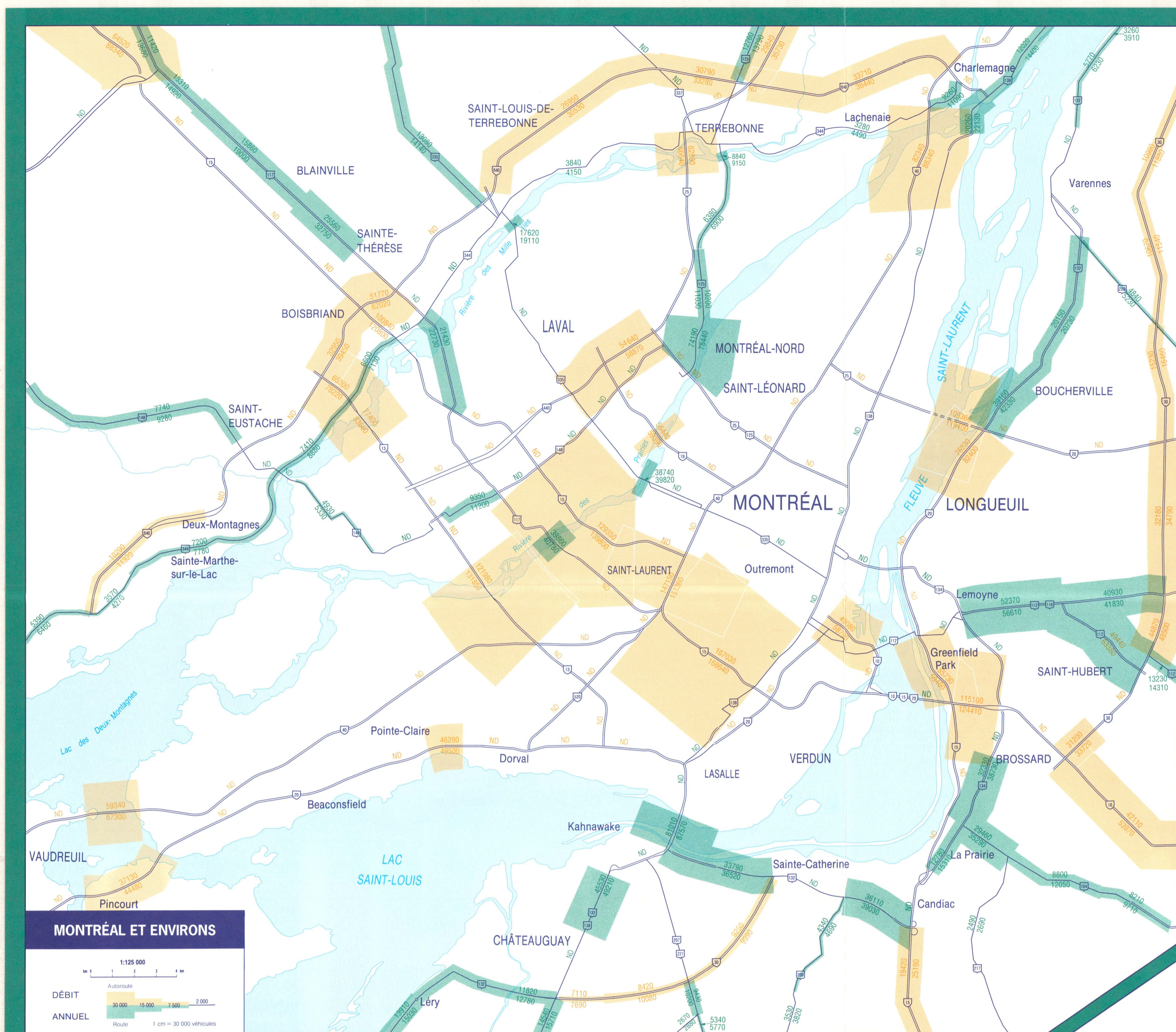
DIAGRAMME D'ÉCOULEMENT de la CIRCULATION 1992

Transport Québec

Révisé par le Service de la cartographie, Direction de la coordination de la recherche et l'information en transport.

© 1992 Aggr. 1^{re} édition 1992. Bibliothèque nationale du Québec.

Québec



LÉGENDE

ROUTE

Autoroute

Route

Localité

DÉBIT DE CIRCULATION JOURNALIER

Moyen annuel (D.J.M.A.)

Moyen estival (D.J.M.E.)

Donnée non disponible

DÉBIT JOURNALIER MOYEN ANNUEL

Autoroute

Route

Agglomération urbaine

* Jan, juillet, août, septembre.