






Construction d'une autoroute dans l'axe de la **ROUTE 185** entre la frontière du Nouveau-Brunswick et Cabano



Étude d'impact sur l'environnement

Figure 7.1 : Secteurs présentant un risque de contamination de l'eau souterraine

-  Tracé optimisé de la route 185 (mai 2005)
-  Secteur présentant un risque de contamination de l'eau souterraine
-  Zone urbaine
-  Zone d'étude
-  Limite de municipalité

Échelle 1:100 000
 2 000 m 1 000 0 0,5 1 1,5 2 km

Sources : Schéma d'aménagement, MRC Témiscouata.
 Orthophotos: Ministère des Transports, à partir de photographies aériennes 1:15 000.
 Photocartotheque québécoise, fichiers numériques de la BDTQ et des compilations cadastrales 1:20 000.

Cartographie, infographie et conception graphique:
 Teconsult, 2005.

Juin 2005

Transports
 Québec

GENIVAR  

NOUVEAU-BRUNSWICK