


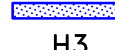


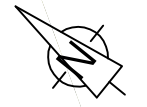
PROLONGEMENT DE L'AUTOROUTE  
ROBERT-CLICHE (73)  
ENTRE BEAUCEVILLE ET SAINT-GEORGES

ÉTUDE DE POTENTIEL ARCHÉOLOGIQUE  
SECTEUR DES ZONES P14 ET H3

PLAN 4

-  EMPRISE PROJÉTÉE DE L'AUTOROUTE
-  EMPRISE ARCHÉOLOGIQUE
-  ZONE À POTENTIEL PRÉHISTORIQUE  
P14  
NUMÉRO DE LA ZONE
-  ZONE À POTENTIEL HISTORIQUE  
H3  
NUMÉRO DE LA ZONE

0 50 100m  
ÉCHELLE : 1:5 000



SOURCE : MINISTÈRE DES TRANSPORTS DU QUÉBEC



MTQ0423

