







OPTIONS ÉTUDIÉES

-  #1 ET 2 (Option #1, Amélioration dans l'axe existant (emprise de 16,5 m)
(Option #2, Amélioration dans l'axe existant (emprise de 14,5 m))
-  #3 Contournement selon le tracé de 1977
-  #4 Contournement tracé nord
-  #5 Contournement tracé mitoyen
-  #6 Contournement tracé mitoyen modifié
-  Ancienne limite municipale

SOURCES :
Options : étude d'opportunité (MTQ, 2001)
Fond de plan : Ministère des Transports du Québec
Photographies aériennes : Q96311-56, 58 et 60

Échelle : Aucune

Transports
Québec 

PROJET DE RÉAMÉNAGEMENT DE LA ROUTE 138
DANS LA MUNICIPALITÉ DE LONGUE-RIVE
MRC DE LA HAUTE-CÔTE-NORD

Figure 2-2

LOCALISATION DES OPTIONS ÉTUDIÉES

Date : Février 2003
N/D : 0852127-100-01

 **DESSAU
SOPRIN**