




Figure 2




Groupements végétaux et espèce à statut précaire dans la zone d'étude







Composantes du projet

-  Zone d'étude
-  Limite de municipalité
-  Fossé





Milieus anthropiques

-  Champs
-  Coupé
-  Développé


Peuplements terrestres

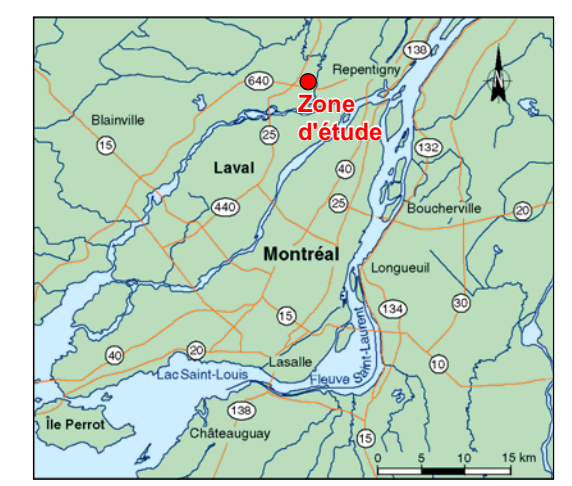
-  Friche
-  Feuillu mixte
-  Frênaie de Pennsylvanie (terrestre)
-  Érablière à sucre

Peuplements humides

-  Frênaie de Pennsylvanie (humide)
-  Marais à phragmite
-  Érablière argentée
-  Érablière rouge

Espèce à statut précaire

-  *Juglans cinerea*



1 : 8 000
 0 80 160 240 320 m
 Projection : MTM, NAD83, fuseau 8

Sources :

Orthophotographie : 99800160.tif
 Inventaires et cartographie : GENIVAR
 Fichier : M105029_Fig2_060927.mxd

Septembre 2006

M105029