





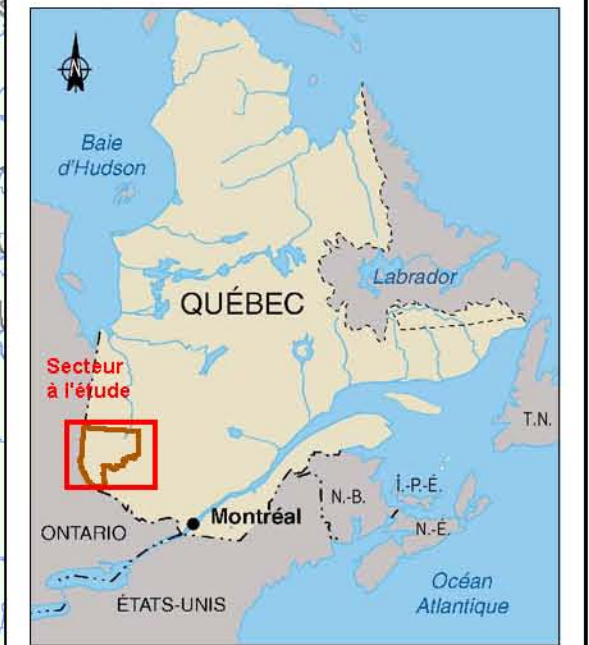


-  Route nationale
-  Route régionale
-  Chemin de fer
-  Ligne de transport d'énergie
-  Zone d'étude élargie
-  Limite de région administrative
-  Limite de MRC
-  Région administrative concernée par le projet
-  Localité importante
-  Aéroport régional



Étude d'impact sur l'environnement  
 Transports Québec  **CONTOURNEMENT DE ROUYN-NORANDA – ROUTE 117**

CARTE 1  
**Localisation régionale du projet**

Sources :  
 Base : BNDT, 1 : 50 000, feuillets 31M, 32D, 41P et 42A, NRCAN

Fichier : GENIVAR :  
 AA 107402\_C1\_sf\_region\_081212.wor

Décembre 2008    Projet n° : AA107402

