






**RÉSEAU ROUTIER SUPÉRIEUR**

-  Réseau autoroutier
-  Réseau de routes nationales
-  Réseau de routes régionales
-  Réseau de routes collectrices
-  Réseau d'accès aux ressources






**TRACÉ AUTOROUTE 50**

-  Nouveau tracé MTO

**LIMITES ADMINISTRATIVES**

-  Limite municipale
-  Limite provinciale

**PLANIMÉTRIE**

-  Localité
-  Barrage
-  Boisé
-  Rivière
-  Cours d'eau
-  Chemin de fer
-  Aéroport (rivières, lacs)
-  Ligne haute-tension
-  Bâtiment



Échelle 1:50 000

Projection: QUÉBEC MTM ZONE 9 (NAD83)



Service des Inventaires et du plan  
Carte# Out.2005-02-10 aut.50 Outaouais-Laurentides

