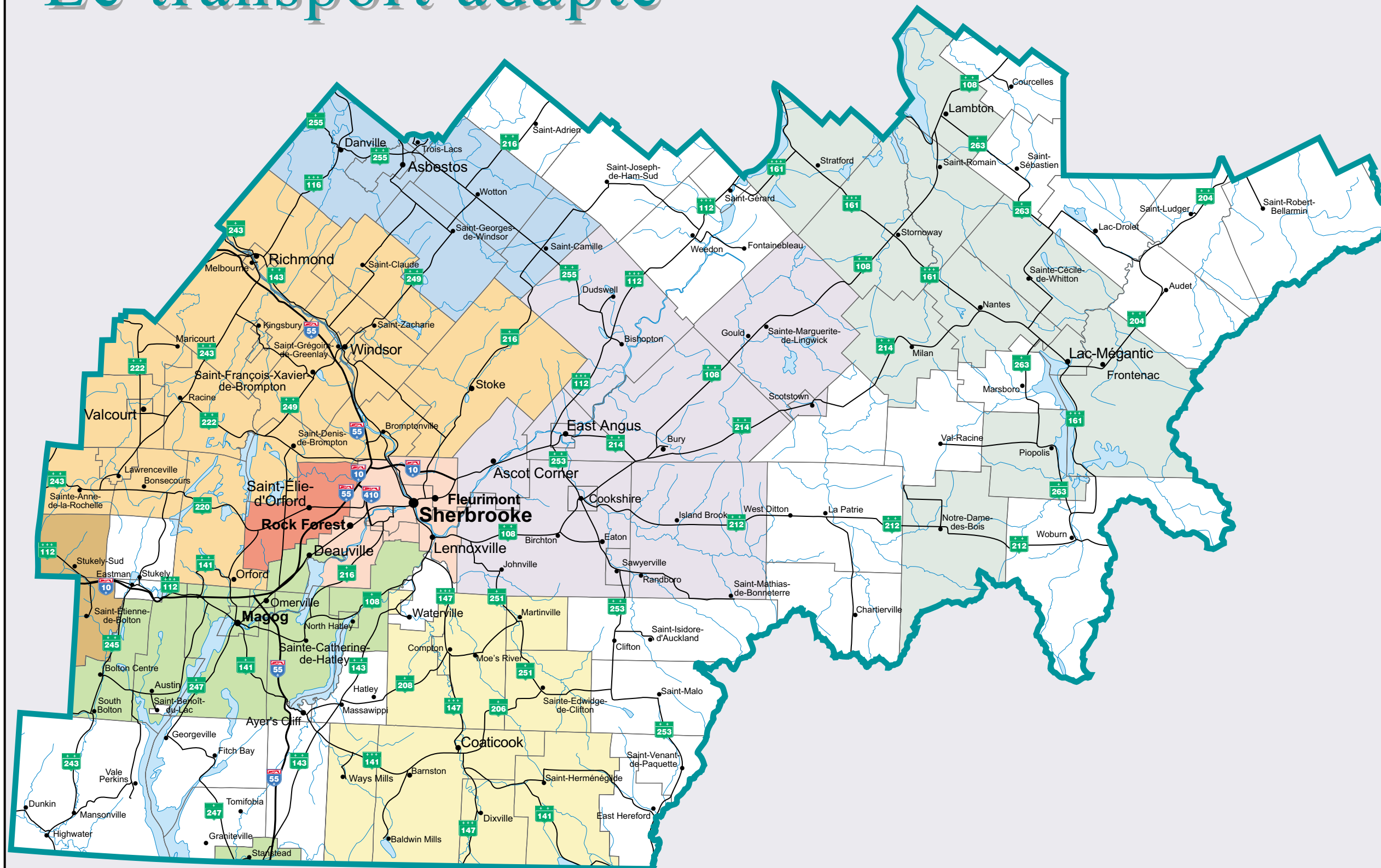
















Le transport adapté




PLAN DE TRANSPORT DE L'ESTRIE



Territoires desservis
par un service municipal
de transport

-  Acti-bus de la région de Coaticook inc.
-  Corporation métropolitaine de transport Sherbrooke (CMTS)
-  Saint-Élie-d'Orford
-  Trans-Appel inc.
-  Transautonomie inc.
-  Transbestos inc.
-  Transport des Alentours inc.
-  Transport du Bonheur inc.
-  Transport adapté Pour nous (Montérégie)
-  Territoire non desservi

-  Autoroute
-  Route nationale
-  Route régionale
-  Route collectrice

-  Limite de l'Estrie
-  Limite de municipalité
-  Hydrographie

