


**Plan de transport du
 Bas-Saint-Laurent**





Carte 5

**Déficiences des chaussées
 (confort au roulement et orniéage)**

Légende

Confort au roulement (IRI) et orniéage
 Relevé été 2000 (moyenne/100 m)

 **Déficiences majeures**

-  Réseau routier supérieur
-  Réseau routier local
-  Limite de la région à l'étude
-  Limite municipale

