






**Plan de transport du
 Bas-Saint-Laurent**

Carte 1

**Infrastructures routière, ferroviaire,
 maritime et aérienne**

Légende

Réseau aéroportuaire




-  Supérieur
-  Local
-  Aérodrome *
-  Hélicoptère *
-  Hydroaérodrome *

Propriétaire



-  Fédéral
-  Provincial
-  Municipal
-  Privé

* Non classifié








Réseau portuaire

-  Régional et local
-  Traverse maritime
-  Réseau ferroviaire

Propriétaire

-  Fédéral
-  Fédéral et MTQ

Classification des routes

-  Autoroute
-  Nationale
-  Régionale
-  Collectrice
-  Locale
-  Accès aux ressources
-  Limite de la région à l'étude

