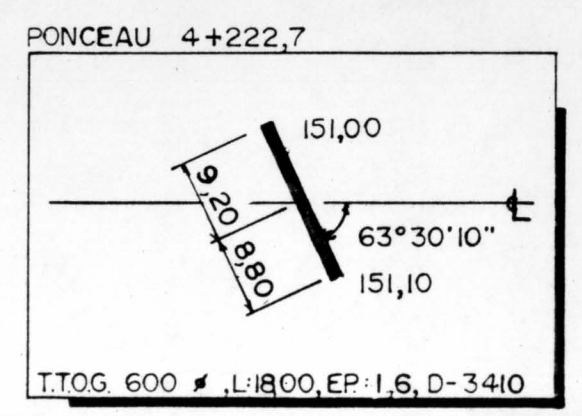
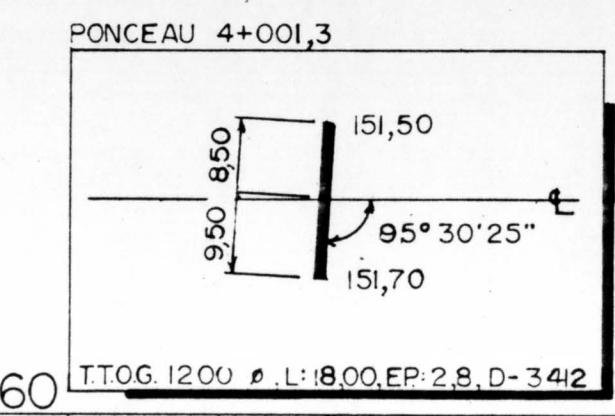
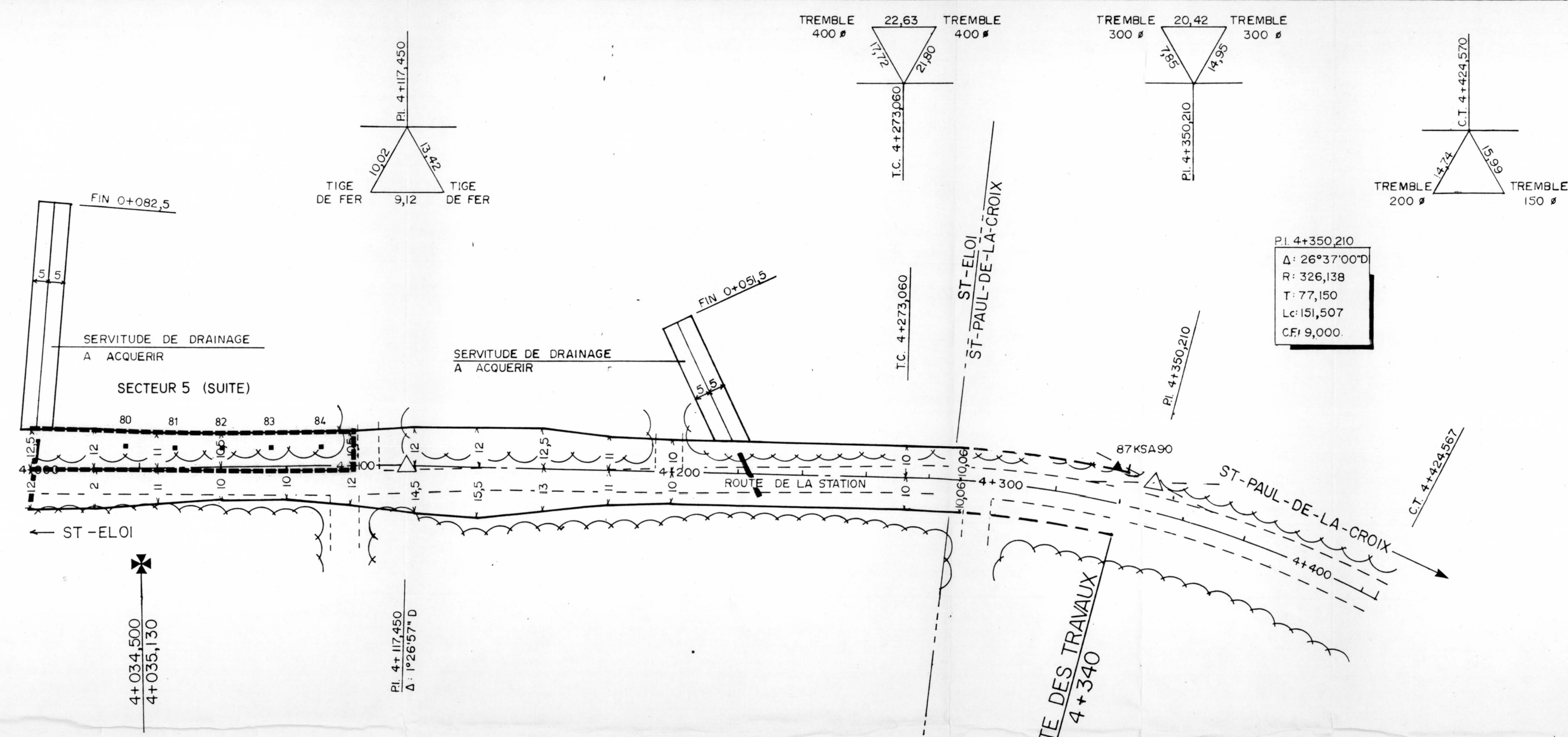


Calcul
TE
95
CA
4/9



PI. 4+350,210
 Δ: 26°37'00\"D
 R: 326,138
 T: 77,150
 Lc: 151,507
 Cf: 9,000

IDENTIFICATION DU PLAN

CH-85-10-0020 SC008 01

Service de l'Environnement

INVENTAIRE ARCHÉOLOGIQUE
 ROUTE DE LA STATION
 SAINT-ÉLOI

PLAN 1-e
 LOCALISATION DES SECTEURS
 D'INVENTAIRE

Légende:
 ■ SONDAGE ARCHÉOLOGIQUE
 ■ SECTEUR D'INVENTAIRE

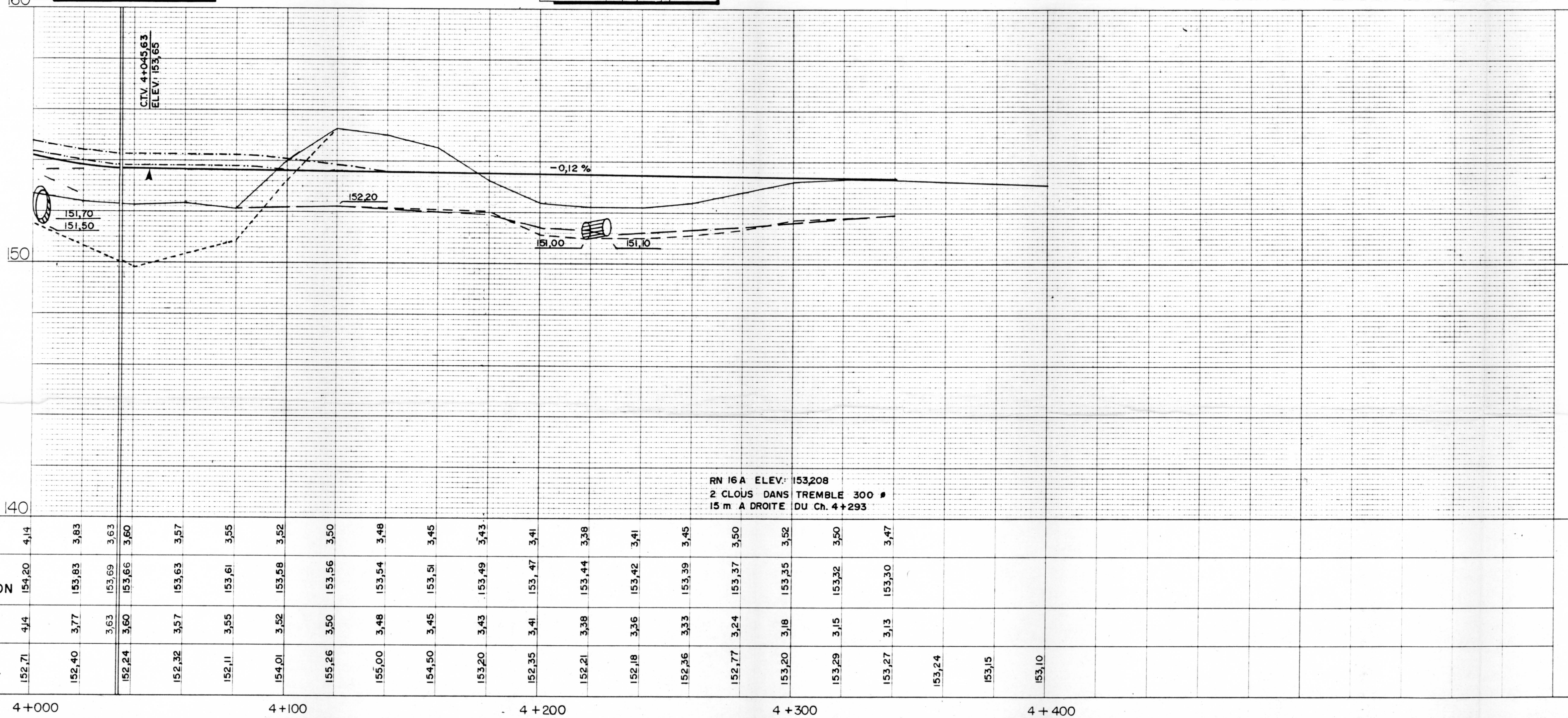
Cartographie:
 CHANTAL PERREULT

Archéologue consultant:
 DANIEL ARSENAULT

166 Fraser
 Québec, Qc.

DATE:
 Avril 92

SOUSSION ET CONSTRUCTION
 DATE 91-07-11 PAR [Signature]



RN 16A ELEV: 153,208
 2 CLOUS DANS TREMBLE 300 #
 15 m A DROITE DU Ch. 4+293

ÉLÉVATIONS	GAUCHE											DROITE									
	4+000	4+100	4+200	4+300	4+400						4+400										
LIGNE D'OPÉRATION	154,20	153,63	153,66	153,63	153,56	153,54	153,51	153,49	153,47	153,44	153,42	153,39	153,37	153,35	153,32	153,30					
TERRAIN EXISTANT	152,71	152,40	152,24	152,32	152,11	154,01	155,26	155,00	154,50	153,20	152,35	152,21	152,18	152,36	152,77	153,20	153,29	153,27	153,24	153,15	153,10

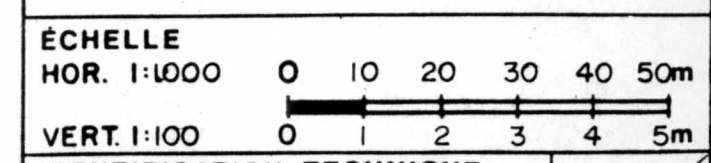
90	06	22	REVISION GENERALE	P.H.
A	M	J	NATURE DE MODIFICATION	PAR
86	03	20	DATE D'ÉMISSION DU PLAN	



Gouvernement du Québec
 Ministère des Transports

DISTRICT 08

PLAN ET PROFIL
 Chainage 4+000 @ 4+340



IDENTIFICATION TECHNIQUE
 CH-85-10-0020
 IDENTIFICATION REGROUPEMENT
 8/10