

TITRE

VUE EN PLAN
DE LA PISTE


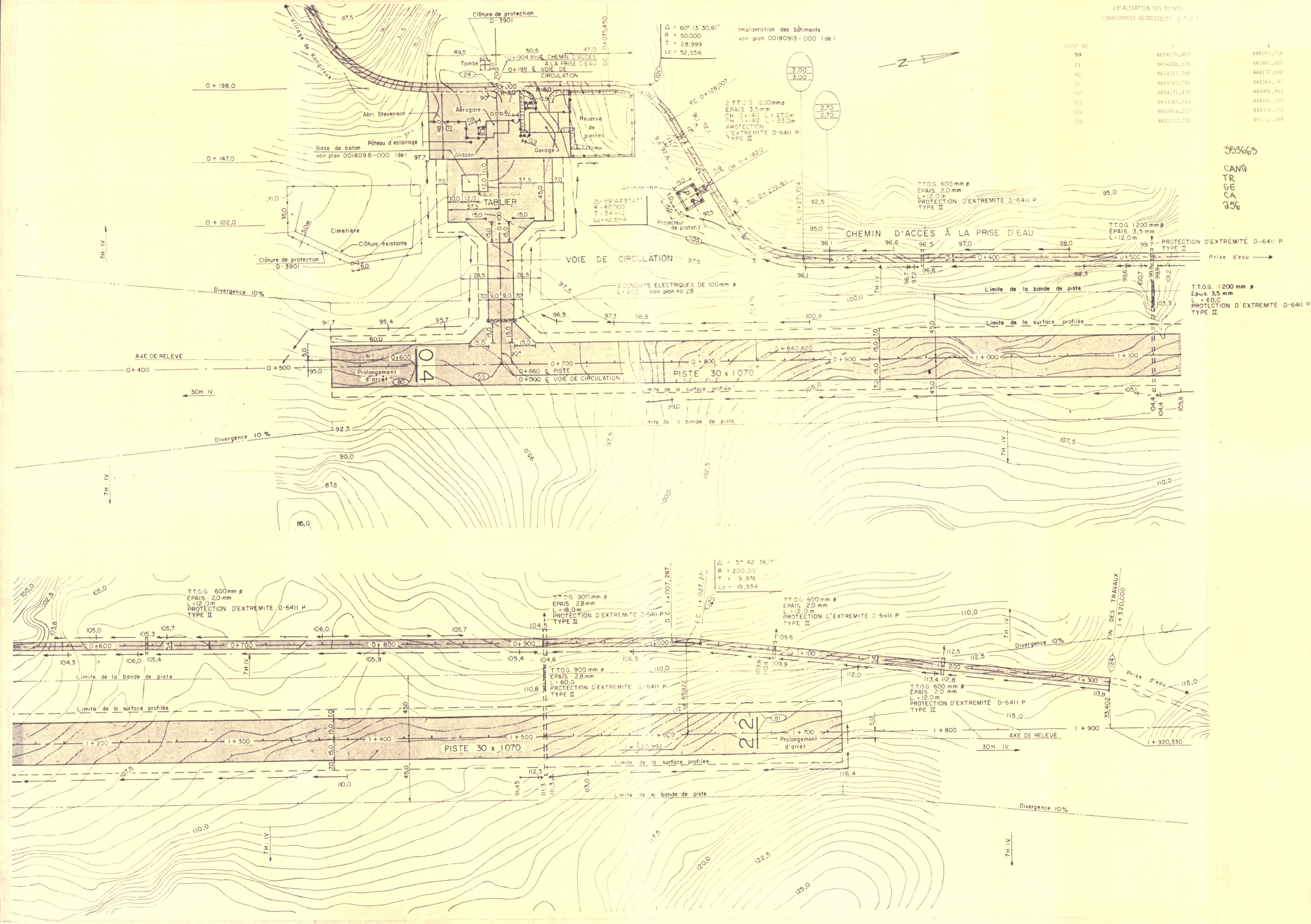
LÉGENDE

- CHAUSSEE EN PIERRES
- FOSSÉ
- PONCEAU
- COURBE DE NIVEAU EXISTANTE
- CLÔTURE À MAILLONS SERRÉS
- CLÔTURE DE PROTECTION
- BARRIÈRE

LOCALISATION DES POINTS
COORDONNÉES GÉOMÉTRIQUES (U.T.M.)

POINT NO	X	Y
59	6654170,493	444183,718
24	6654206,528	443987,007
80	6654111,390	444172,880
81	6655163,791	444366,187
101	6654312,418	444006,453
105	6654161,143	444145,058
124	6655416,037	444376,510
126	6655127,100	444324,385

353663
CANQ
TR
GE
CA
256

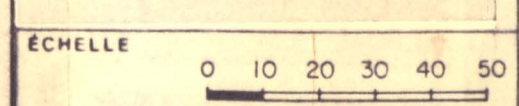


DATE RECOMMANDÉ PAR
8/2001
DATE APPROUVÉ PAR
8/2001

Transports Canada
Services de l'Air
Région du Québec

Gouvernement du Québec
Ministère des Transports

hamel, beaulieu & associés
INGÉNIEURS-CONSEILS



Gouvernement du Québec
Ministère des Transports
Service de l'Environnement

SOMER
SOCIÉTÉ MULTIDISCIPLINAIRE D'ÉTUDES
ET DE RECHERCHES DE MONTRÉAL INC.
1134 ouest, rue Ste-Catherine, Montréal, Québec H3B 1H4