Gouvernement du Québec
Ministère des Transports
Division des études environnementales Est

INVENTAIRES ARCHÉOLOGIQUES
BAS-SAINT-LAURENT / GASPÉSIE
SAGUENAY / LAC-SAINT-JEAN

CANQ
TR
GE
CA
235
V.2

LAFORTE CONSULTANTS inc.

Rapport final **Volume 2**
Plans de localisation des secteurs d'inventaires archéologiques
Mai 1994

331081

REÇU
CENTRE DE DOCUMENTATION
24 AOÛT 1999
TRANSPORTS QUÉBEC

INVENTAIRES ARCHÉOLOGIQUES
BAS-SAINT-LAURENT / GASPÉSIE
SAGUENAY / LAC-SAINT-JEAN

MINISTÈRE DES TRANSPORTS
DIRECTION DE L'OBSERVATOIRE EN TRANSPORT
SERVICE DE L'INNOVATION ET DE LA DOCUMENTATION
700, Boul. René-Lévesque Est, 21e étage
Québec (Québec) G1R 5H1

CAQ
TR
GE
CA
235
V.2

LAFORTE
LES CONSULTANTS inc.

Rapport final **Volume 2**
Plans de localisation des secteurs d'inventaires archéologiques
Mai 1994

LISTE DES PLANS

Plans de localisation des secteurs d'inventaire archéologique. Route de la Rivière, Port-Daniel Partie Est..... 3 plans

Plans de localisation des secteurs d'inventaire archéologique. Route 132, Grande Rivière..... 2 plans

Plan de localisation des secteurs d'inventaire archéologique. Route 132, St-Jean-Baptiste-de-l'Isle-Verte..... 1 plan

Plan de localisation des secteurs d'inventaire archéologique. Route 175, km 173 à 177, Réserve faunique des Laurentides ..... 1 plan

Plan de localisation des secteurs d'inventaire archéologique. Route 175, km 204 à 205, Réserve faunique des Laurentides ..... 1 plan

Plans de localisation des secteurs d'inventaire archéologique. Route 175, km 224 à 225, Laterrière..... 2 plans

Plans de localisation des secteurs d'inventaire archéologique. Chemin du Valinouët, tronçons 2-3-4, St-David-de-Falardeau ..... 3 plans

Plan de localisation des secteurs d'inventaire archéologique. Route 170, à l'ouest de la Ratière, Jonquière et Larouche..... 1 plan

Plans de localisation des secteurs d'inventaire archéologique. Route 155, St-François-de-Sales ..... 6 plans

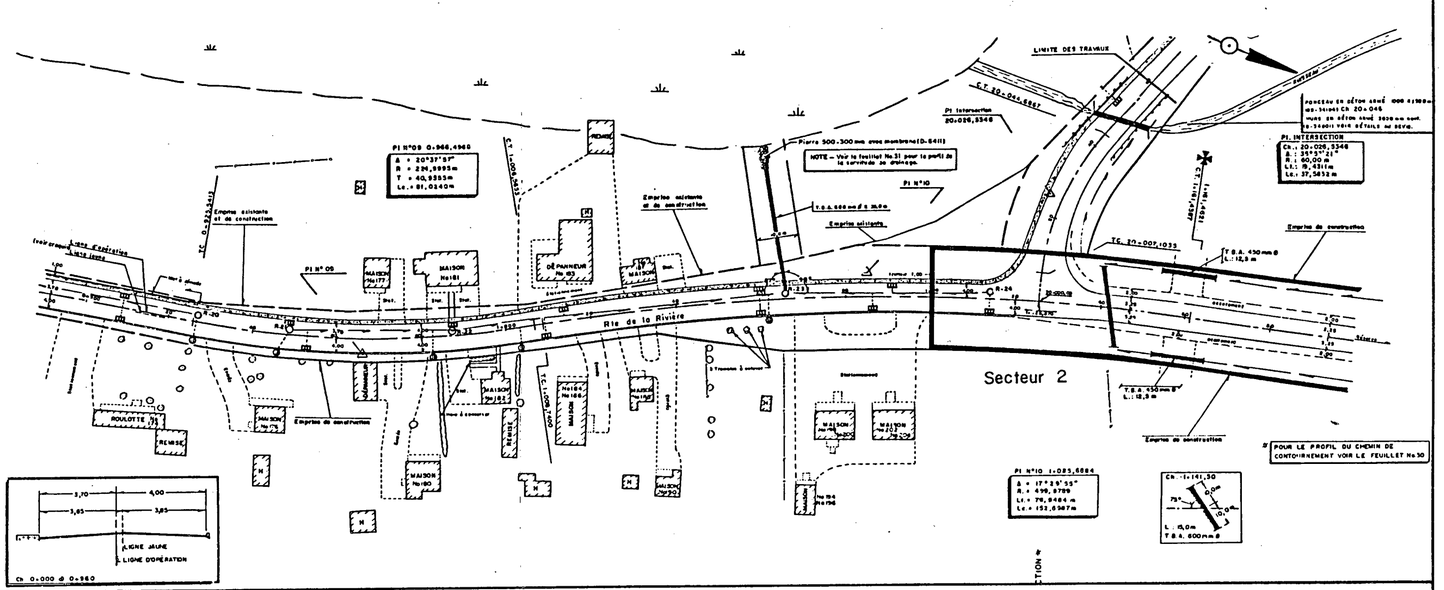

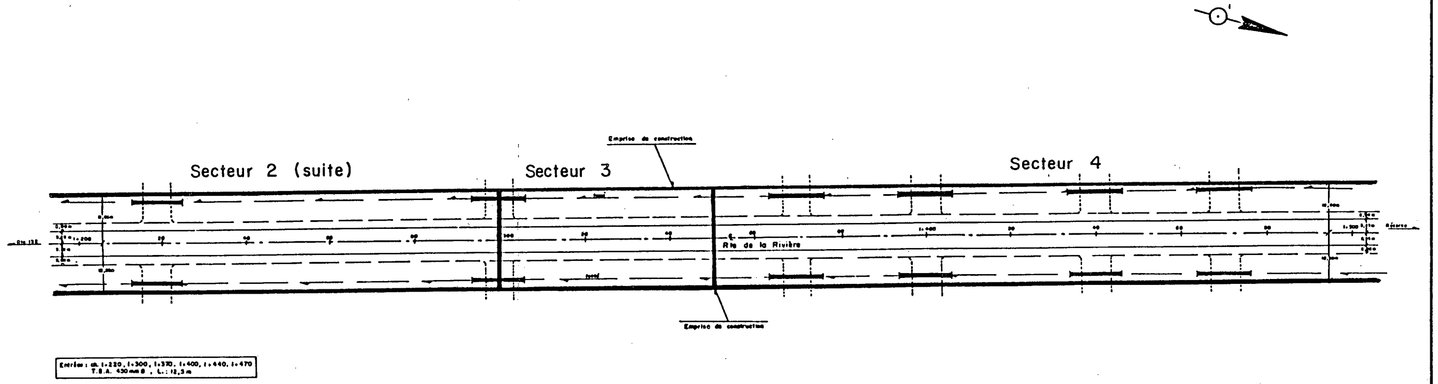

Gouvernement du Québec
MINISTERE DES TRANSPORTS
Service de l'environnement

ROUTE DE LA RIVIÈRE
PORT-DANIEL, PARTIE EST

LOCALISATION DES SECTEURS D'INVENTAIRE ARCHEOLOGIQUE, 1993
Plan 1/3

Source Cartographique:
Ministère des Transports
District 04 - New-Carlisle

Plan et Profil, mars 1993
CH-89-01-0441-19/33
CH-89-01-0441-20/33
Echelle 1:1000

Dessin: Diane Côté

janvier 1994

LAFORTE LES CONSULTANTS Inc.
4541-D Des bosquets
St-Augustin (Québec)
G3A 1C3
tel: 418-872-6900
fax: 418-872-5266

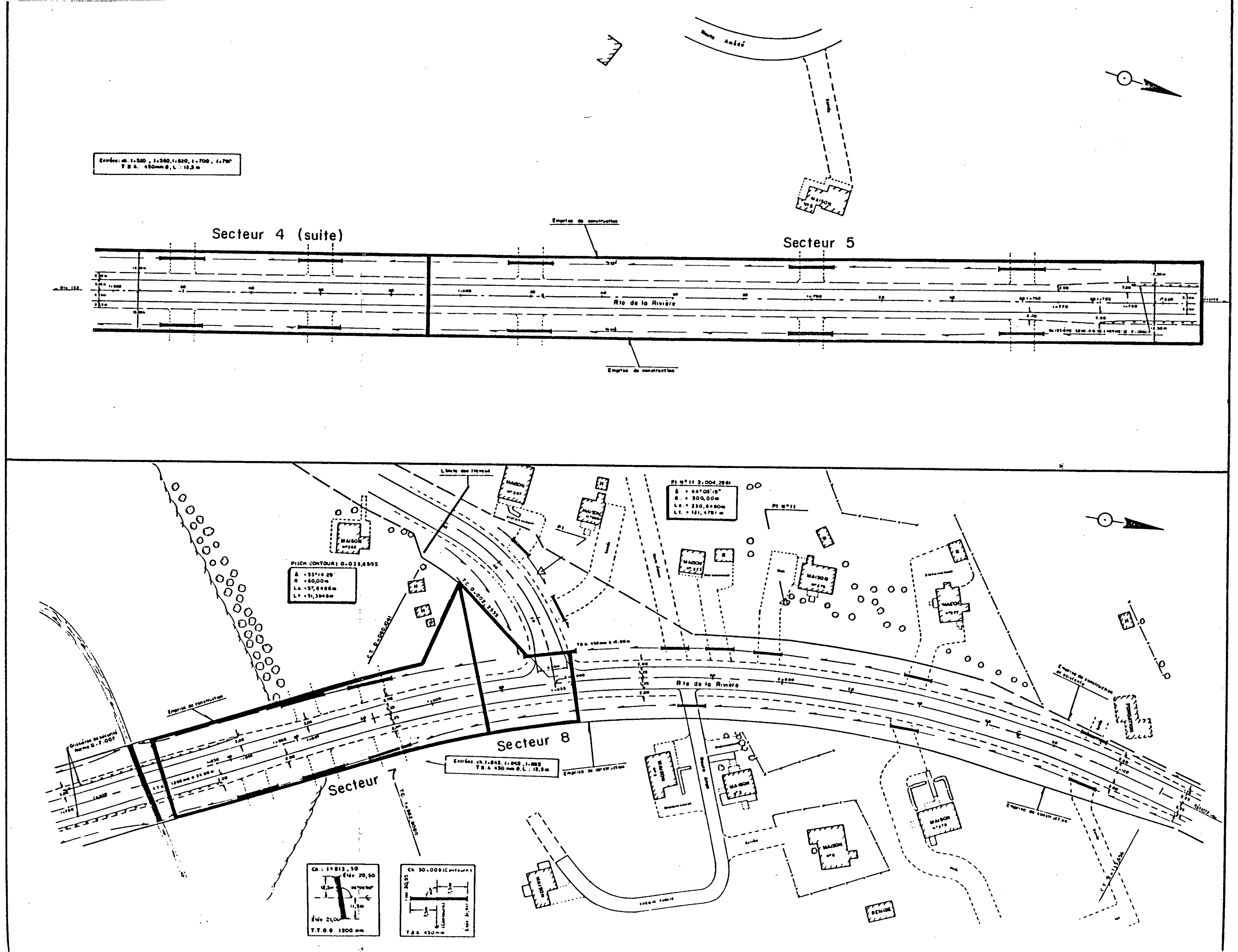

Gouvernement du Québec
MINISTERE DES TRANSPORTS
Service de l'environnement

ROUTE DE LA RIVIÈRE
PORT-DANIEL, PARTIE EST

LOCALISATION DES SECTEURS D'INVENTAIRE ARCHEOLOGIQUE, 1993
Plan 2/3

Source Cartographique:
Ministère des Transports
District 04 - New-Carlisle

Plan et Profil, mars 1993
CH-89-01-0441-21/33
CH-89-01-0441-22/33
Echelle 1:1000

Dessin: Diane Côté

Janvier 1994

LAFORTE
LES CONSULTANTS inc.
4541-D Des bosquets
St-Augustin (Québec)
G3A 1C3
tel: 418-872-6900
fax: 418-872-5266

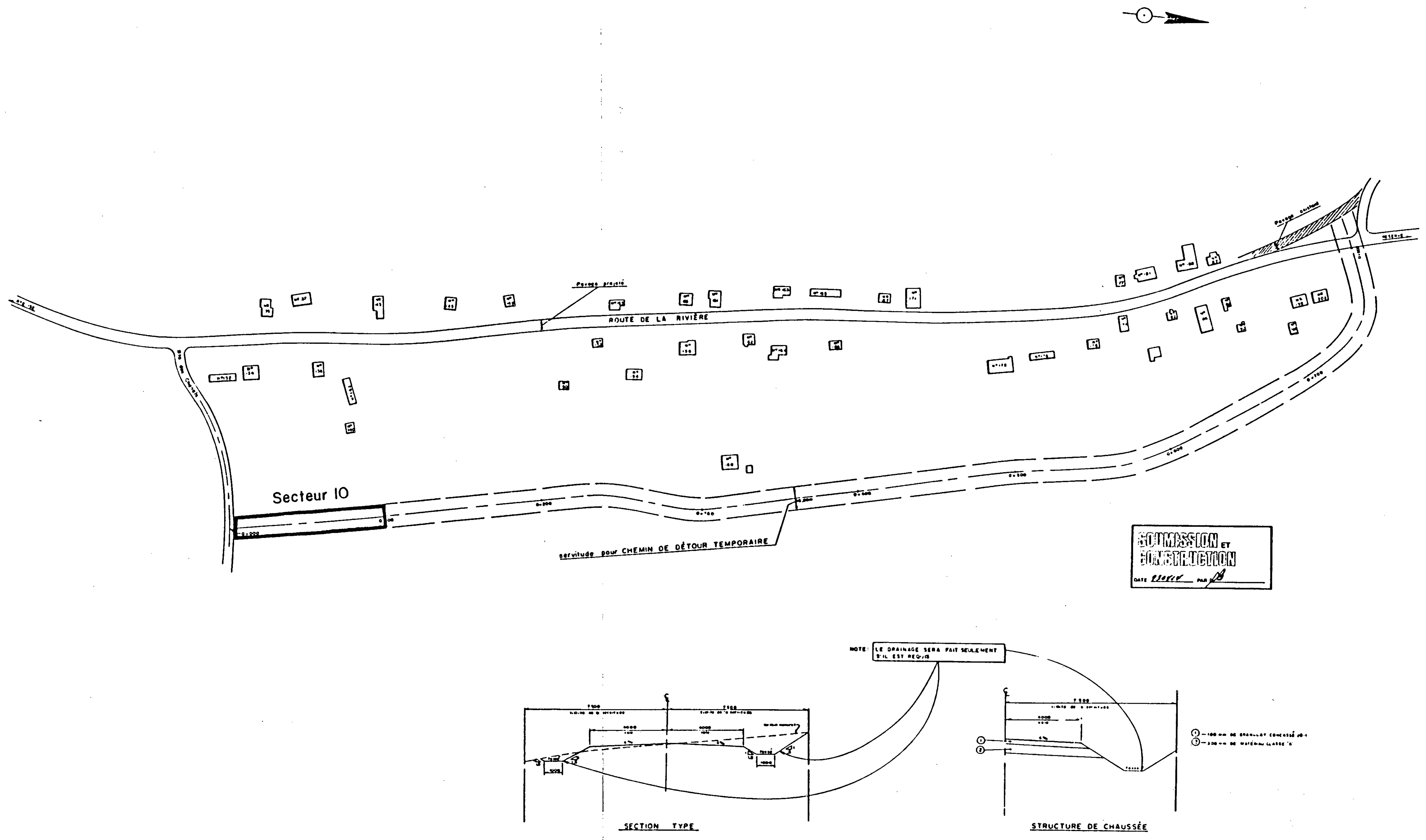

Gouvernement du Québec
MINISTERE DES TRANSPORTS
Service de l'environnement

ROUTE DE LA RIVIÈRE
PORT DANIEL, PARTIE EST

LOCALISATION DES SECTEURS
D'INVENTAIRE ARCHEOLOGIQUE, 1993
Plan 3/3

Source Cartographique:
Ministère des Transports
District 04 - New-Carlisle
Soumission - Construction
Secteur Construction

Chemin de détour temporaire
février 1993
CH-89-01-0441-32/33
Echelle 1:1200

Dessin: Diane Côté — Janvier 1994

LAFORTE
LES CONSULTANTS inc.
4541-D Des bosquets
St-Augustin (Québec)
G3A 1C3
tel: 418-872-6900
fax: 418-872-5266

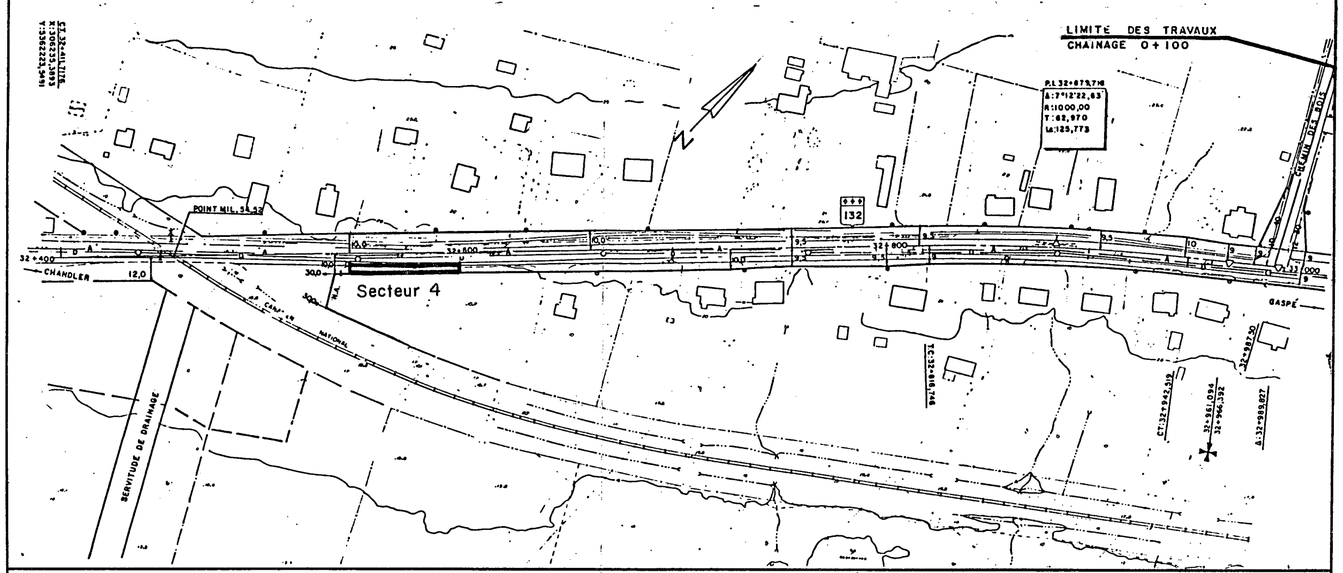

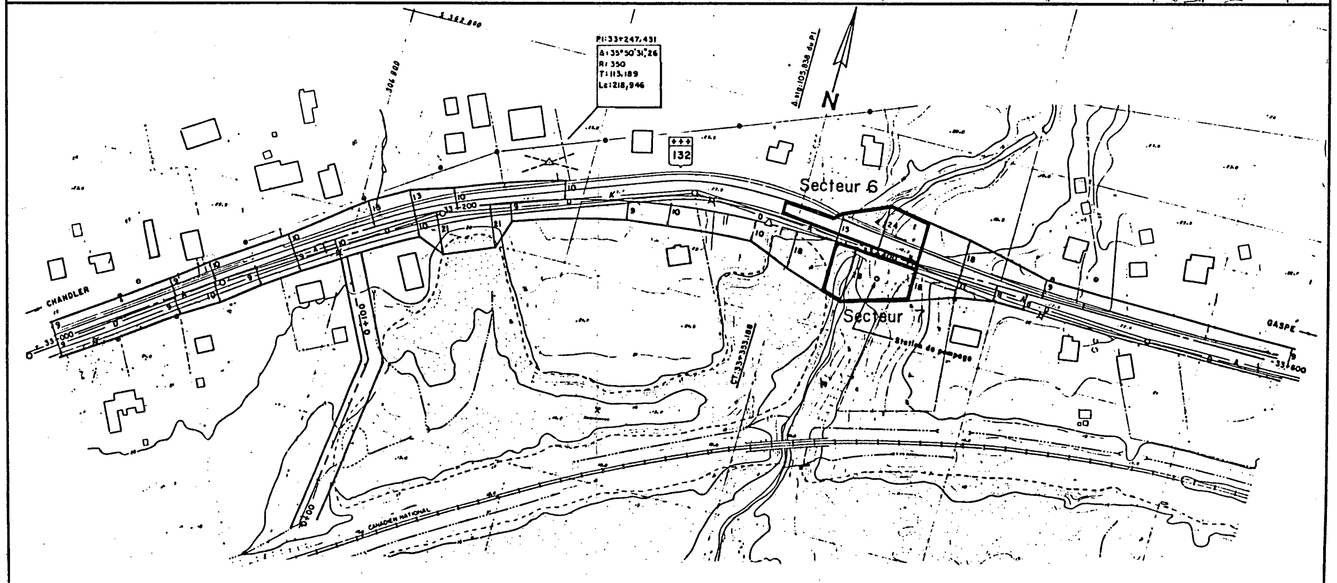

Gouvernement du Québec
MINISTERE DES TRANSPORTS
Service de l'environnement

ROUTE 132
GRANDE RIVIÈRE

LOCALISATION DES SECTEURS
D'INVENTAIRE ARCHEOLOGIQUE, 1993
Plan 1/2

Source Cartographique:
Ministère des Transports
Service des projets de Québec
Division des Plans et Devis

ETAT DES LIEUX, septembre 1984
CH-83-17-1014-5/25
Echelle 1:2000

Dessin: Diane Côté — Janvier 1994

LAFORTE LES CONSULTANTS Inc.
4541-D Des bosquets
St-Augustin (Québec)
G3A 1C3
tel: 418-872-6900
fax: 418-872-5266

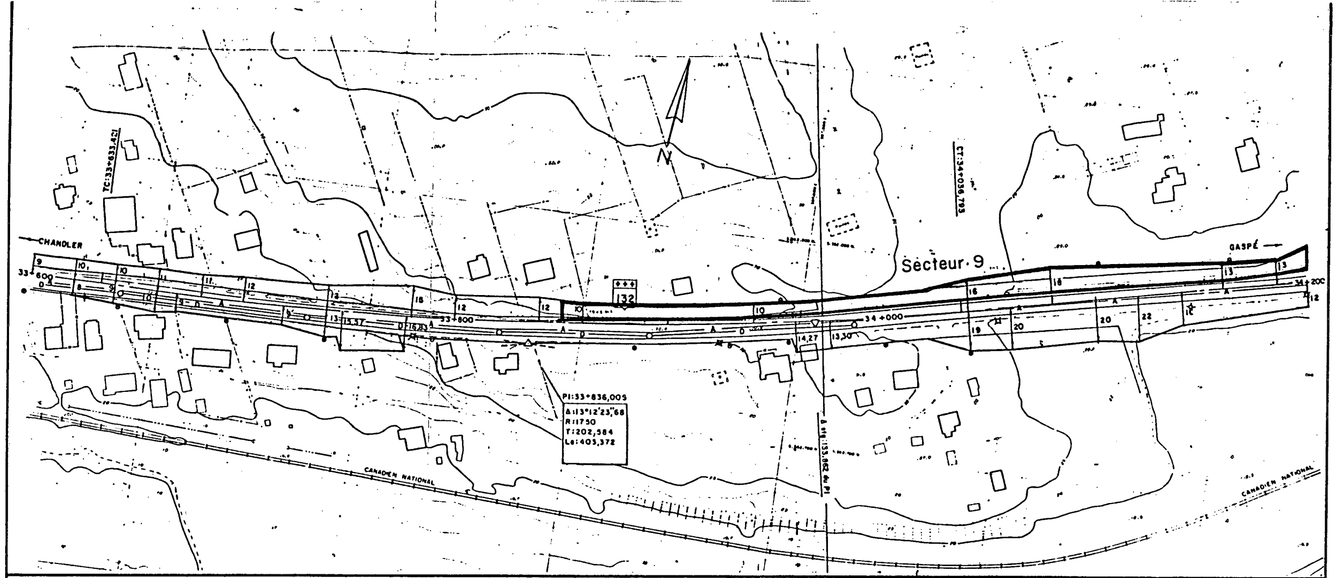

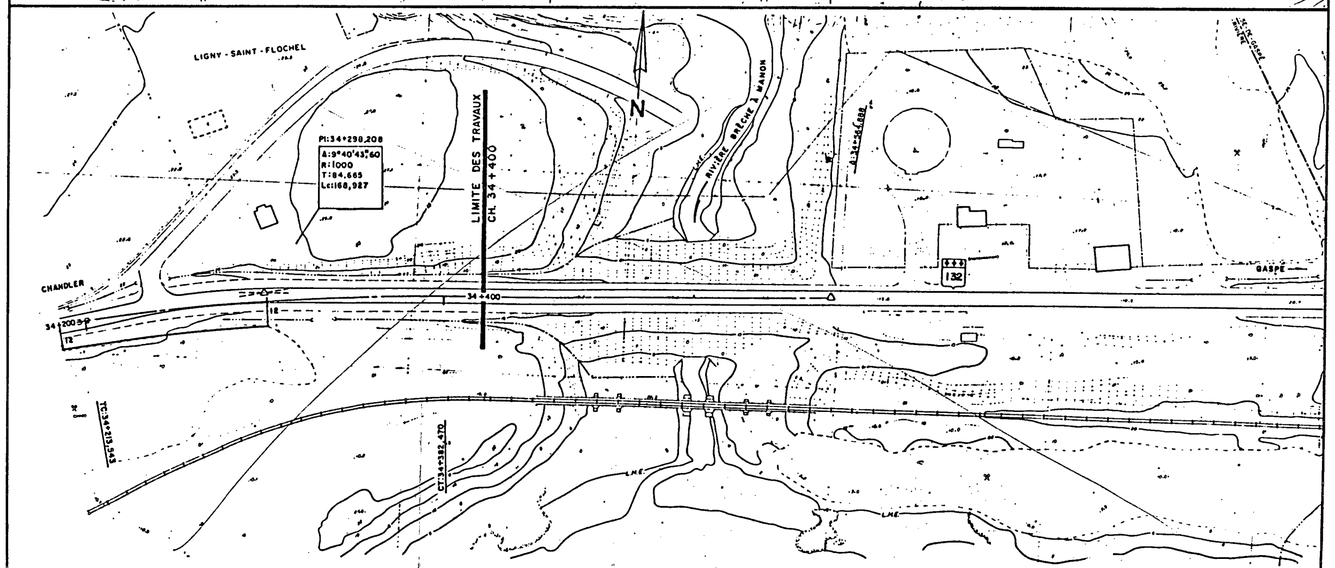

Gouvernement du Québec
MINISTERE DES TRANSPORTS
Service de l'environnement

ROUTE 132
GRANDE RIVIÈRE

LOCALISATION DES SECTEURS D'INVENTAIRE ARCHEOLOGIQUE, 1993
Plan2/2

Source Cartographique:
Ministère des Transports
Service des projets de Québec
Division des Plans et Devis

ETAT DES LIEUX, septembre 1984
CH-83-17-1014-6/25
Echelle 1:2000

Dessin: Diane Côté — Janvier 1994

LAFORTE LES CONSULTANTS Inc.
4541-D Des bosquets
St-Augustin (Québec)
G3A 1C3
tel: 418-872-6900
fax: 418-872-5266

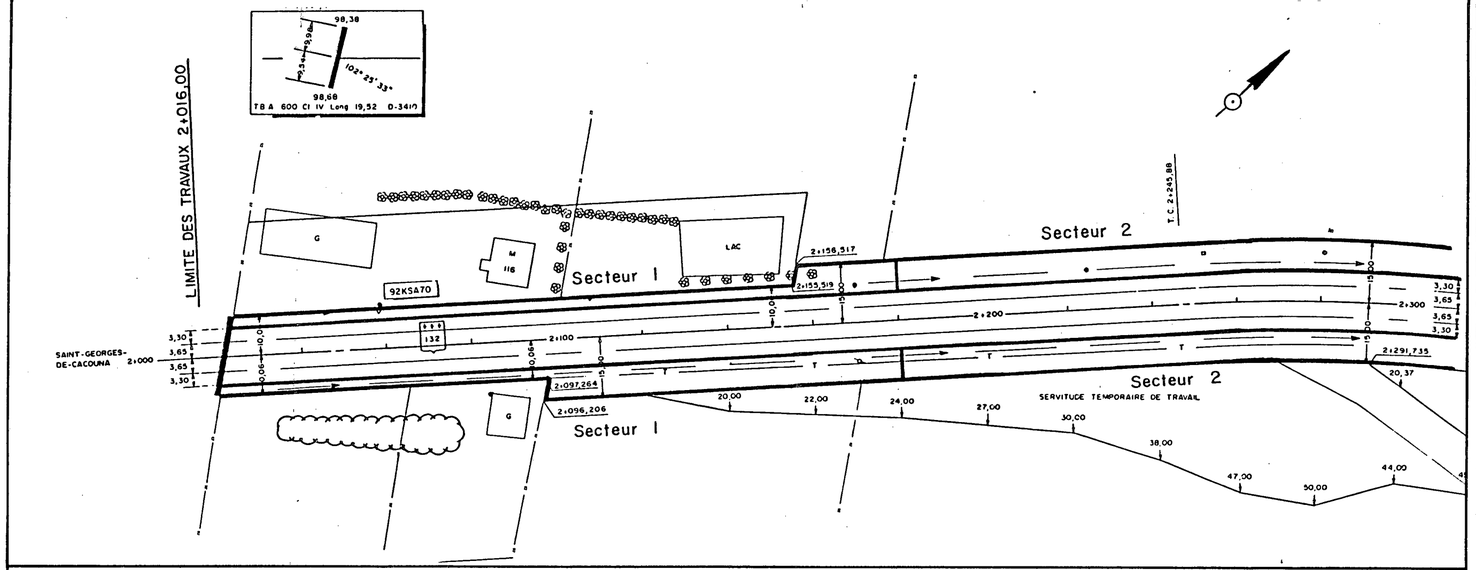

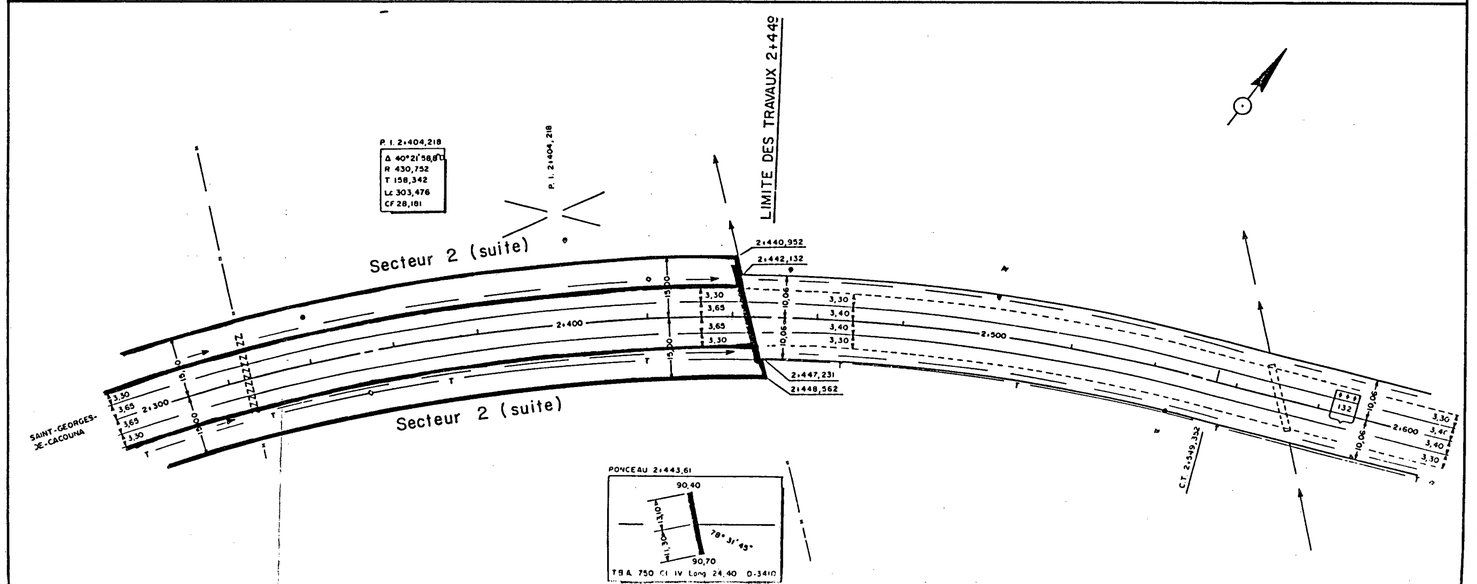

Gouvernement du Québec
MINISTERE DES TRANSPORTS
Service de l'environnement

ROUTE 132
ST-JEAN-BAPTISTE-DE-L'ISLE-VERTE

LOCALISATION DES SECTEURS D'INVENTAIRE ARCHEOLOGIQUE, 1993
Plan 1/1

Source Cartographique:
Ministère des Transports
District - 08

Plan et Profil, février 1993
CH-93-01-0802-3/5
CH-93-01-0802-4/5
Echelle 1:1000

Dessin: Diane Côté — janvier 1994

LAFORTE LES CONSULTANTS inc.
4541-D Des bosquets
St-Augustin (Québec)
G3A 1C3
tel: 418-872-6900
fax: 418-872-5266

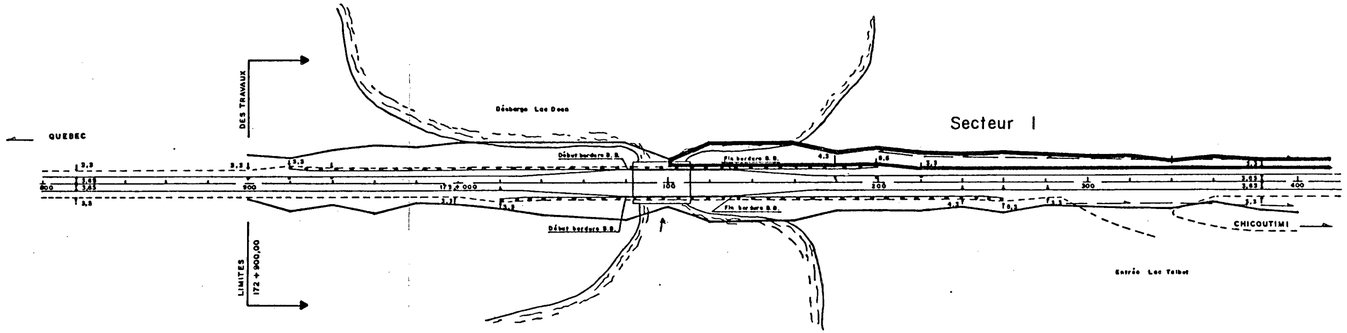

SOUMISSION ET CONSTRUCTION
DATE: 21 OCT 93 PAR:

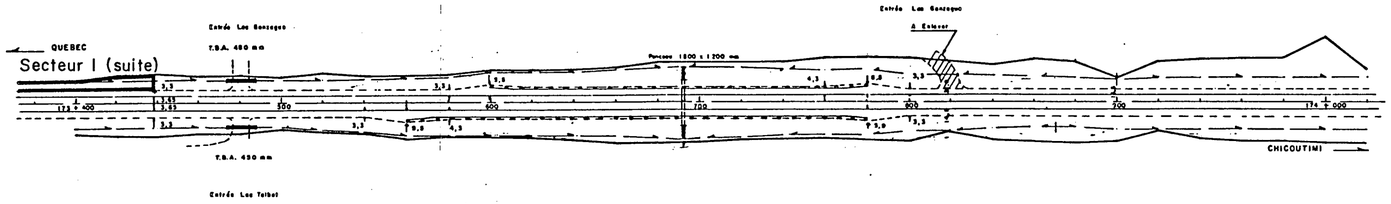

SOUMISSION ET CONSTRUCTION
DATE: 21 OCT 93 PAR:

Gouvernement du Québec
MINISTERE DES TRANSPORTS
Service de l'environnement

ROUTE 175, KM 173 À 177
RÉSERVE FAUNIQUE DES LAURENTIDES

LOCALISATION DES SECTEURS D'INVENTAIRE ARCHEOLOGIQUE, 1993
Plan 1/1

Source Cartographique:
Ministère des Transports
Direction Régionale 02
District - 94
Division - Construction

Plan et Profil, avril 1993
CH-91-02-9401-6/11
CH-91-02-9401-7/11
Echelle 1:2000

Dessin: Diane Côté — Janvier 1994

LAFORTE LES CONSULTANTS Inc.
4541-D Des bosquets
St-Augustin (Québec)
G3A 1C3
tel: 418-872-6900
fax: 418-872-5266

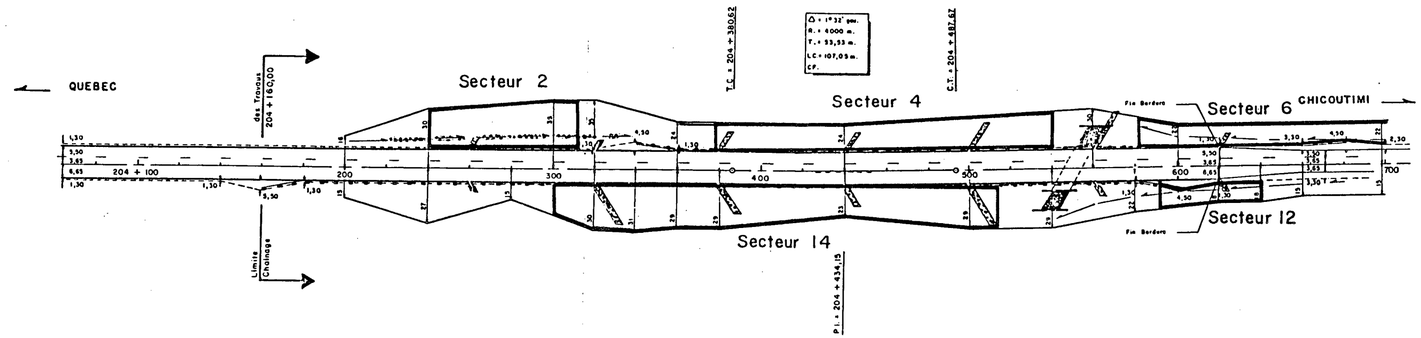

SOUMISSION ET CONSTRUCTION
DATE 22/02/12

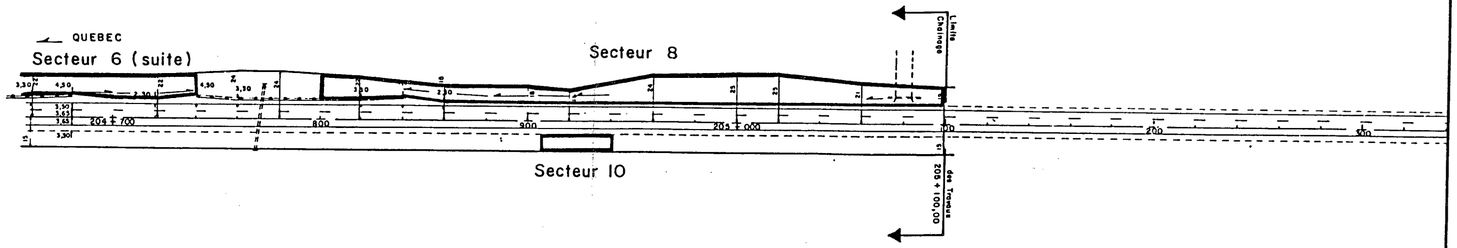

Gouvernement du Québec
MINISTERE DES TRANSPORTS
Service de l'environnement

ROUTE 175, KM 204 À 205
RÉSERVE FAUNIQUE DES LAURENTIDES

LOCALISATION DES SECTEURS D'INVENTAIRE ARCHEOLOGIQUE, 1993
Plan 1/1

Source Cartographique:
Ministère des Transports
Direction Régionale 02
District - 94
Division - Construction

Plan et Profil, février 1993
CH-92-02-9405-4/5
CH-92-02-9405-5/5
Echelle 1:2000

Dessin: Diane Côté — janvier 1994

LAFORTE LES CONSULTANTS Inc.
4541-D Des bosquets
St-Augustin (Québec)
G3A 1C3
tel: 418-872-6900
fax: 418-872-5266

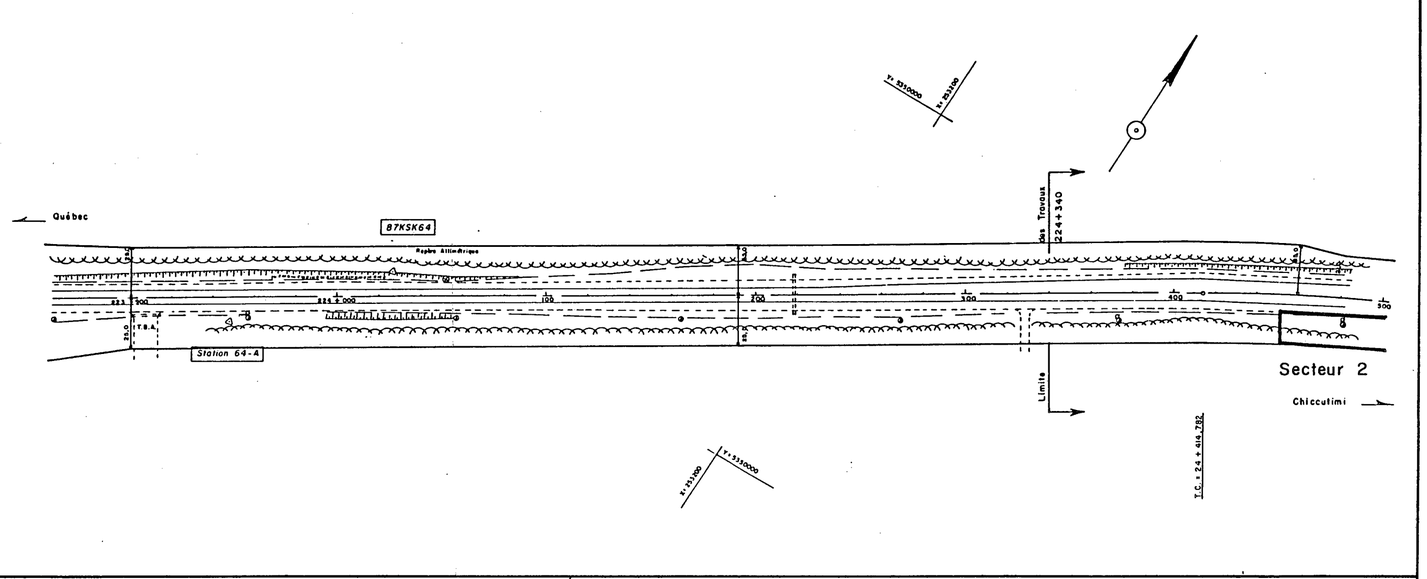

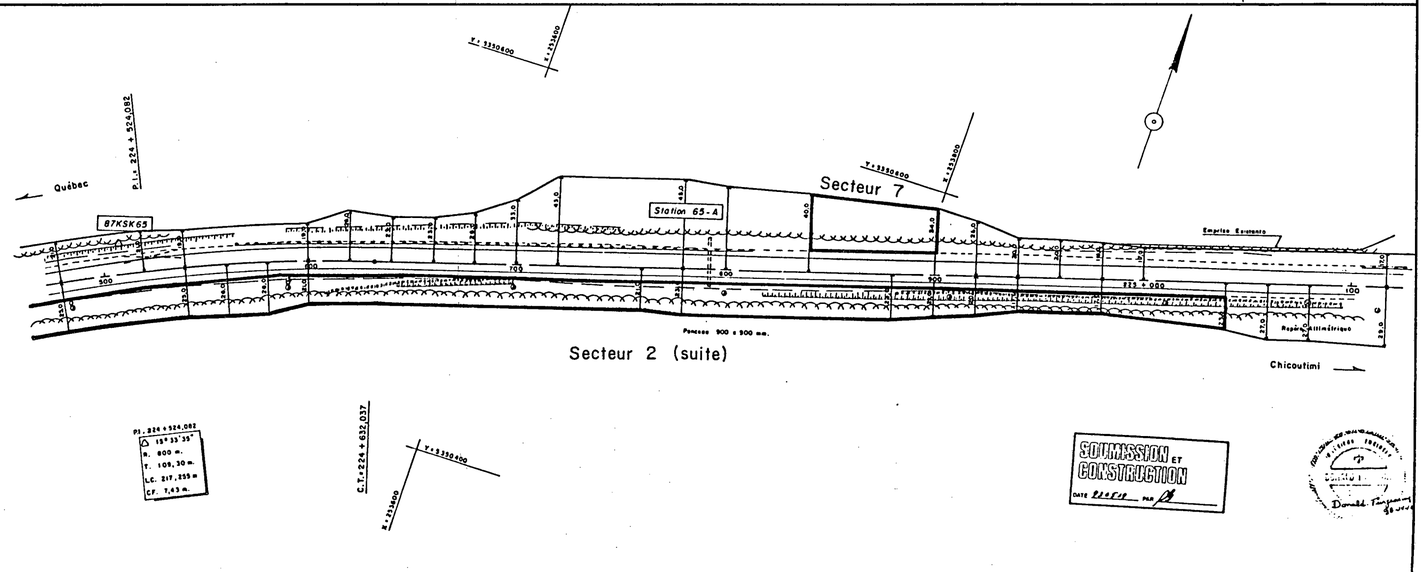

Gouvernement du Québec
MINISTERE DES TRANSPORTS
Service de l'environnement

ROUTE 175, KM 224 À 225
LATERRIÈRE

LOCALISATION DES SECTEURS D'INVENTAIRE ARCHEOLOGIQUE, 1993
Plan 1/2

Source Cartographique:
Ministère des Transports
Direction Régionale 02
District - 94
Division - Construction

ETAT DES LIEUX, avril1993
CH-92-02-9404-3/7
Echelle 1:2000

Dessin: Diane Côté — janvier 1994

LAFORTE LES CONSULTANTS inc.
4541-D Des bosquets
St-Augustin (Québec)
G3A 1C3
tel: 418-872-6900
fax: 418-872-5266

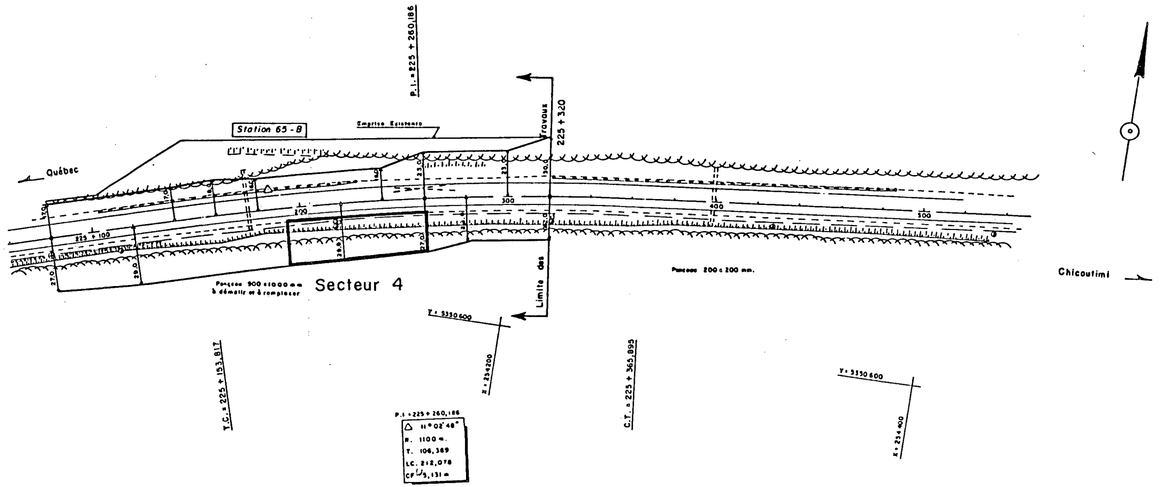

Gouvernement du Québec
MINISTERE DES TRANSPORTS
Service de l'environnement

ROUTE 175, KM 224 À 225
LATERRIÈRE

LOCALISATION DES SECTEURS D'INVENTAIRE ARCHEOLOGIQUE, 1993
Plan 2/2

Source Cartographique:
Ministère des Transports
Direction Réglonale 02
District - 94
Division - Construction

ETAT DES LIEUX, avril1993
CH-92-02-9404-4/7
Echelle 1:2000

Dessin: Diane Côté

janvier 1994

LAFORTE LES CONSULTANTS Inc.
4541-D Des bosquets
St-Augustin (Québec)
G3A 1C3
tel: 418-872-6900
fax: 418-872-5266

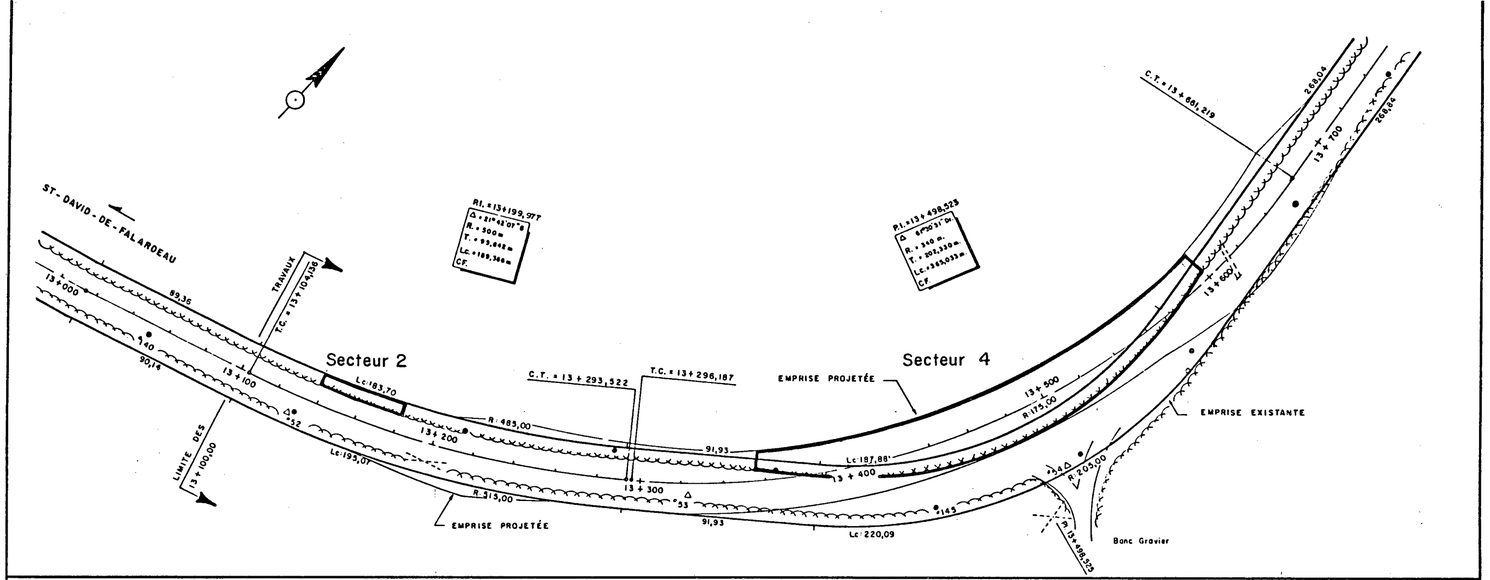

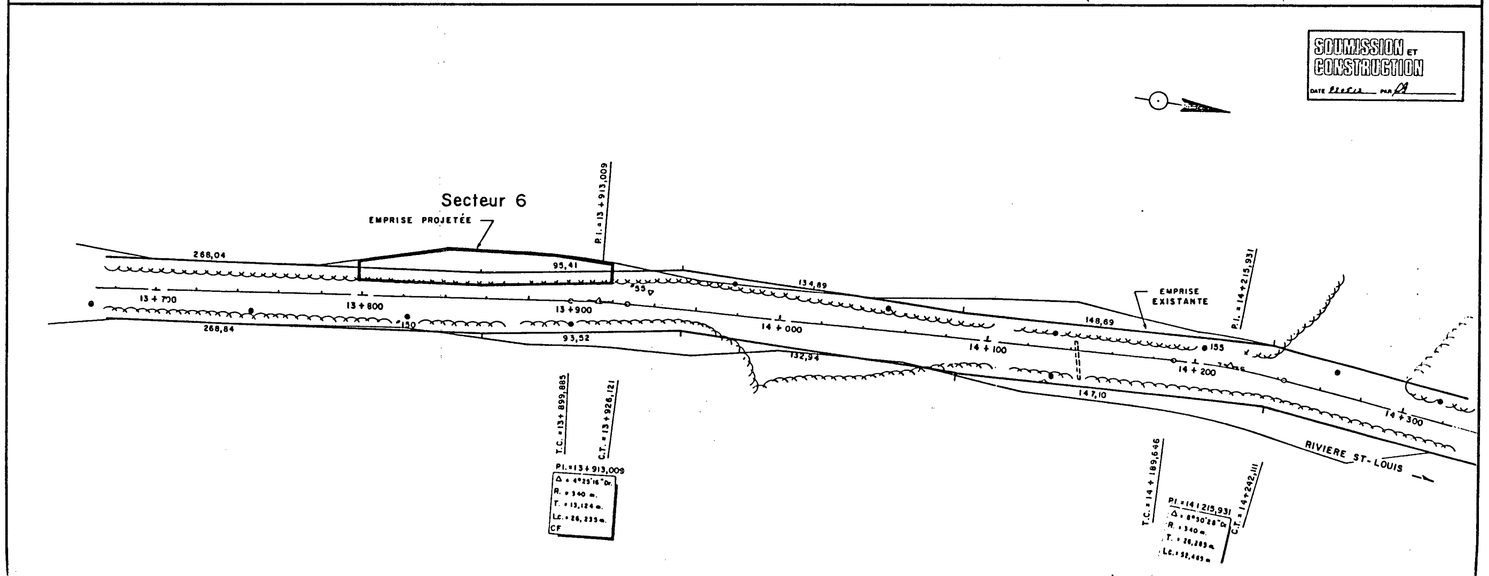

Gouvernement du Québec
MINISTERE DES TRANSPORTS
Service de l'environnement

CHEMIN DE VALINOUET, TRONÇON 2
ST-DAVID-DE-FALARDEAU

LOCALISATION DES SECTEURS D'INVENTAIRE ARCHEOLOGIQUE, 1993
Plan 1/3

Source Cartographique:
Ministère des Transports
Direction Régionale 02
District - 94
Division - Construction

Plan et Profil, février 1993
CH-93-02-9403-3/13
Echelle 1:2000

Dessin: Diane Côté

Janvier 1994

LAFORTE LES CONSULTANTS Inc.
4541-D Des bosquets
St-Augustin (Québec)
G3A 1C3
tel: 418-872-6900
fax: 418-872-5266

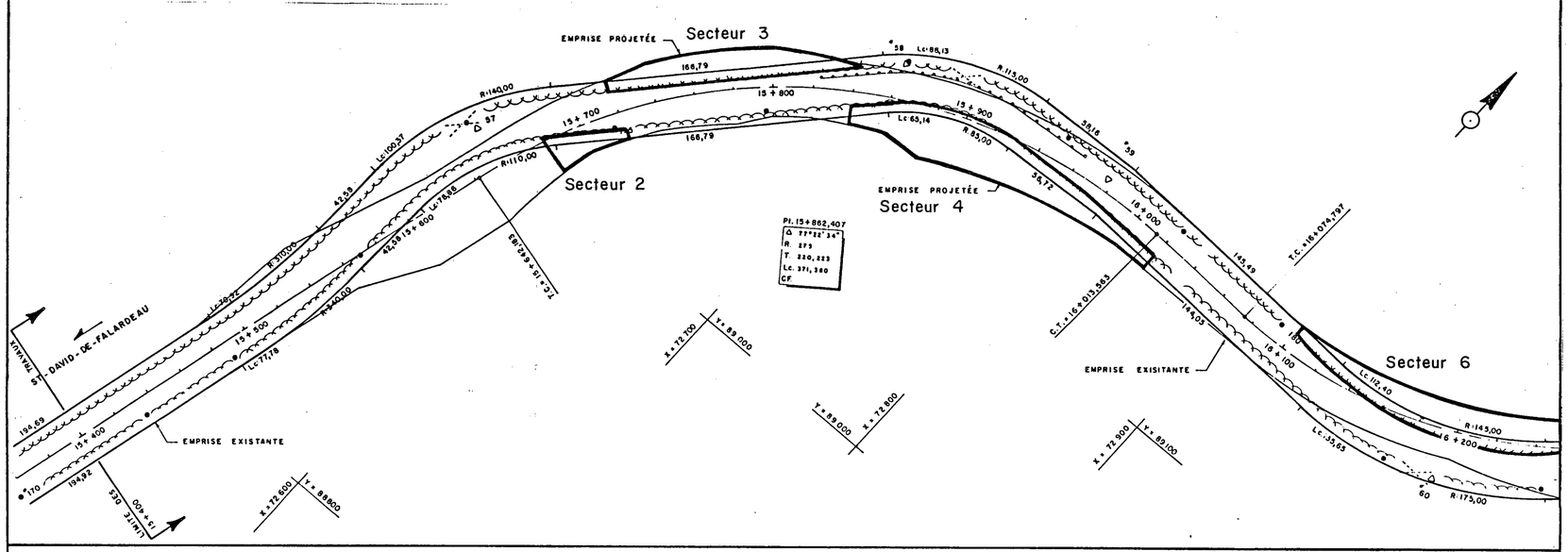

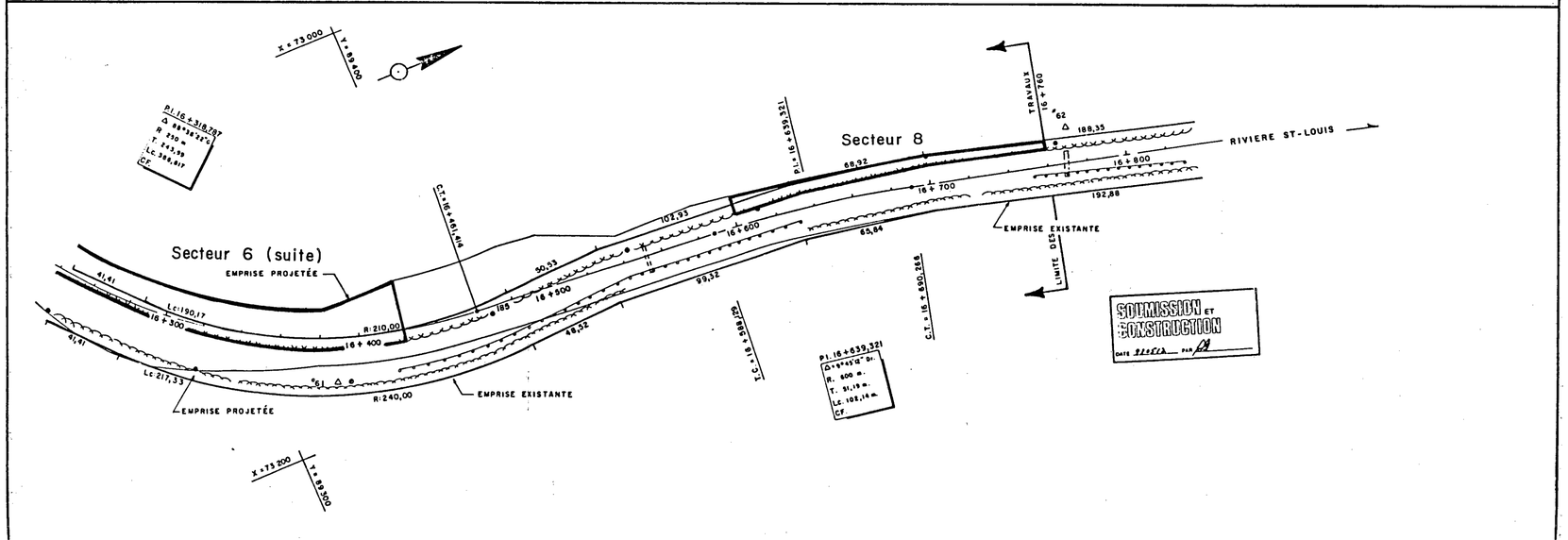

Gouvernement du Québec
MINISTERE DES TRANSPORTS
Service de l'environnement

CHEMIN DE VALINOUET, TRONÇON 3
ST-DAVID-DE-FALARDEAU

LOCALISATION DES SECTEURS D'INVENTAIRE ARCHEOLOGIQUE, 1993
Plan 2/3

Source Cartographique:
Ministère des Transports
Direction Régionale 02
District - 94
Division - Construction

Plan et Profil, février 1993
CH-93-02-9403-4/13
Echelle 1:2000

Dessin: Diane Côté

janvier 1994

LAFORTE LES CONSULTANTS Inc.
4541-D Des bosquets
St-Augustin (Québec)
G3A 1C3
tel: 418-872-6900
fax: 418-872-5266

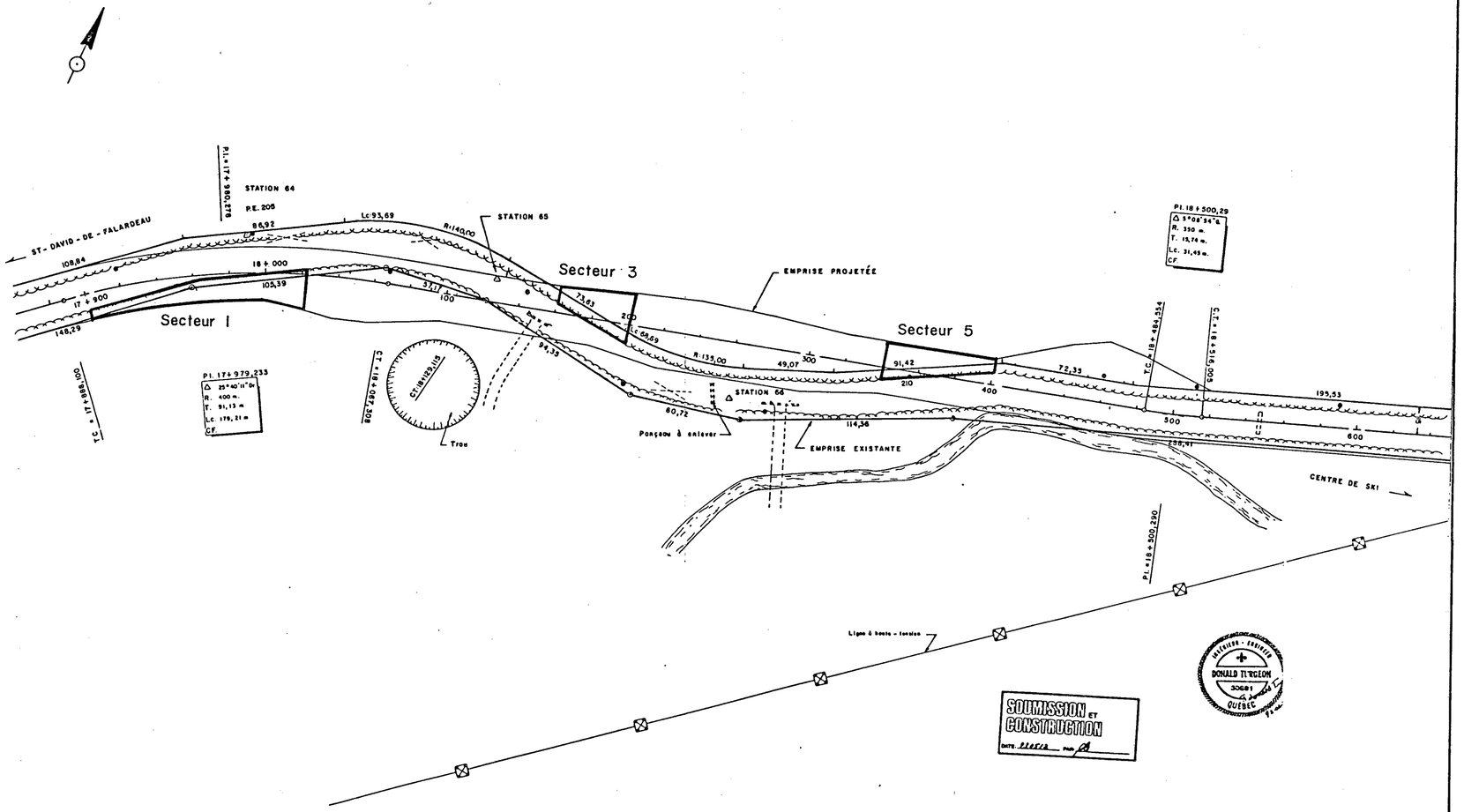

Gouvernement du Québec
MINISTERE DES TRANSPORTS
Service de l'environnement

CHEMIN DE VALINOUET, TRONÇON 4
ST-DAVID-DE-FALARDEAU

LOCALISATION DES SECTEURS D'INVENTAIRE ARCHEOLOGIQUE, 1993
Plan 3/3

Source Cartographique:
Ministère des Transports
Direction Régionale 02
District - 94
Division - Construction

Plan et Profil, février 1993
CH-93-02-9403-5/13
Echelle 1:2000

Dessin: Diane Côté

Janvier 1994

LAFORTE LES CONSULTANTS Inc.
4541-D Des bosquets
St-Augustin (Québec)
G3A 1C3
tel: 418-872-6900
fax: 418-872-5266

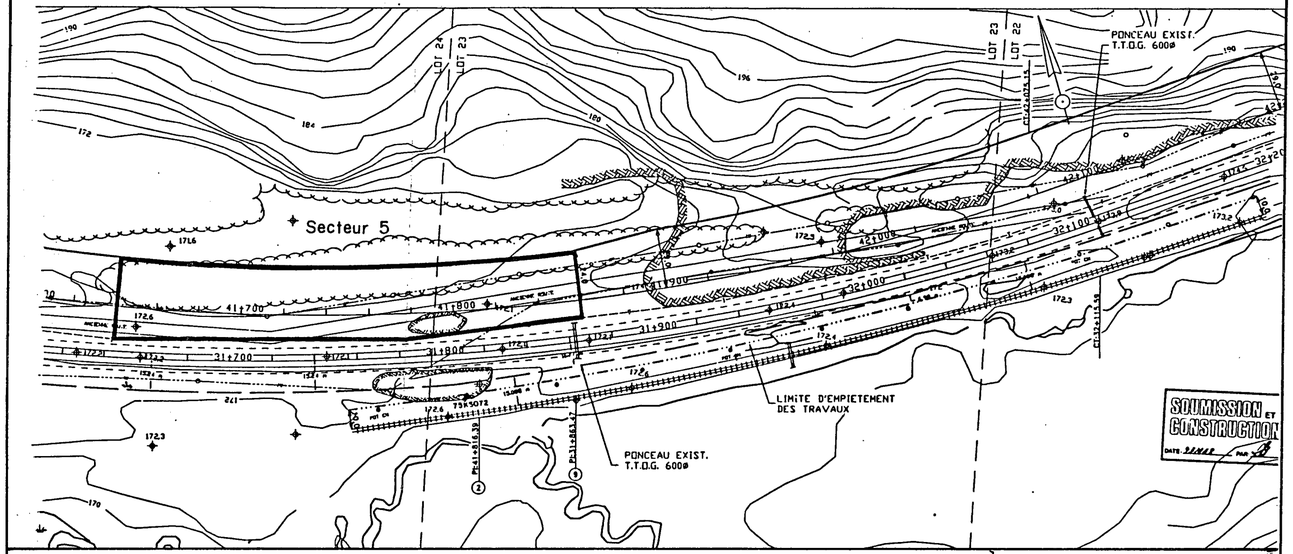

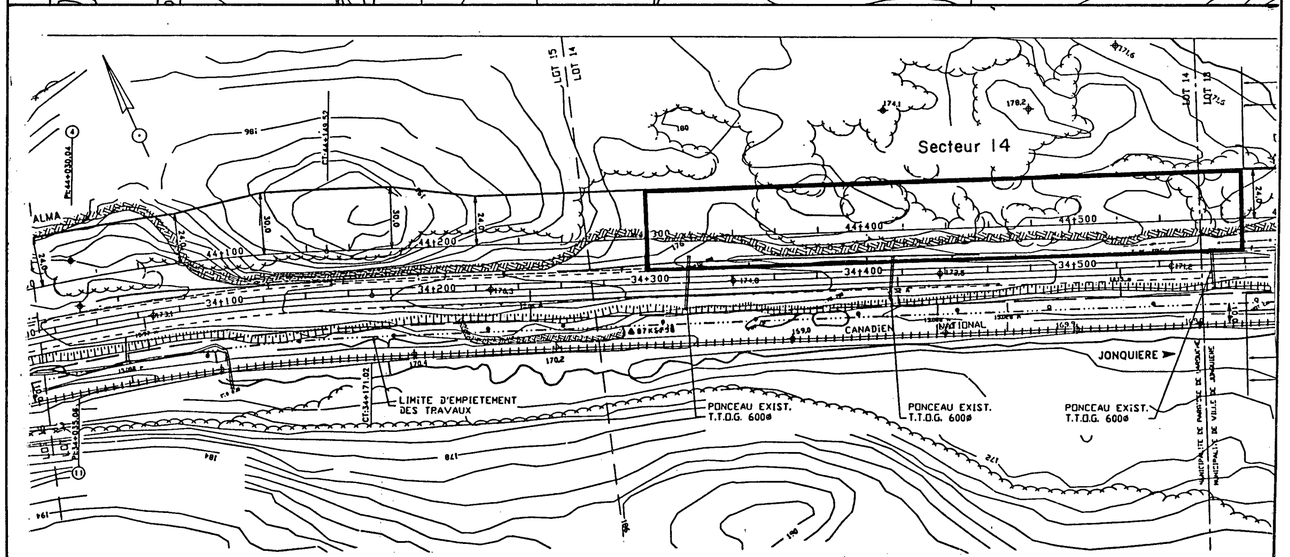

Gouvernement du Québec
MINISTERE DES TRANSPORTS
Service de l'environnement

ROUTE 170, À L'OUEST DE LA RATIÈRE JONQUIERE ET LAROUCHE

LOCALISATION DES SECTEURS D'INVENTAIRE ARCHEOLOGIQUE, 1993

Plan 1/1

Source Cartographique:
Ministère des Transports
Groupe-Conseil Saguenay
Ingénieurs-Conseils

ETAT DES LIEUX, juillet 1993
CH-87-17-1020-3/23 ET 5/23
Echelle 1:2000

Dessin: Diane Côté

janvier 1994

LAFORTE LES CONSULTANTS inc.
4541-D Des bosquets
St-Augustin (Québec)
G3A 1C3
tel: 418-872-6900
fax: 418-872-5266

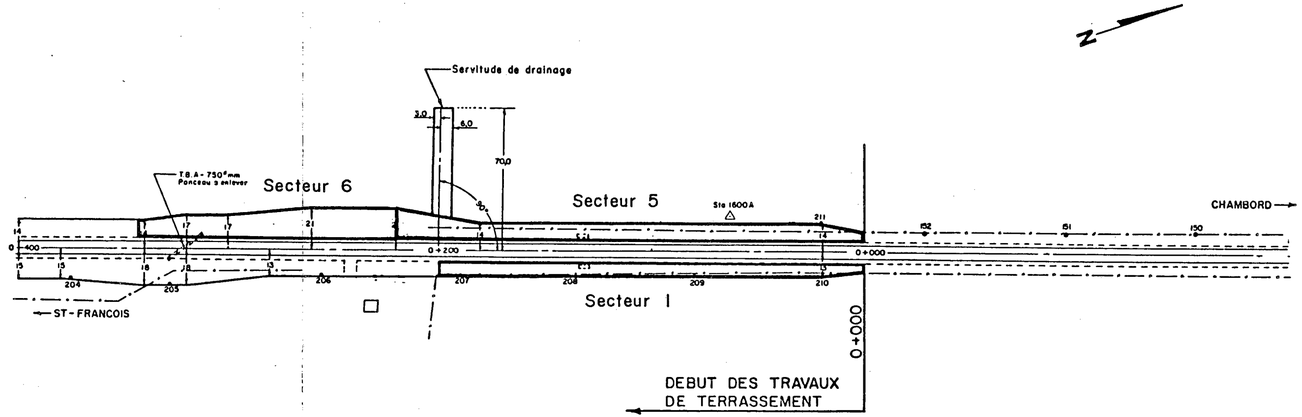



SOUMISSION ET CONSTRUCTION

Gouvernement du Québec
MINISTERE DES TRANSPORTS
Service de l'environnement

ROUTE 155
ST-FRANÇOIS-DE-SALES

LOCALISATION DES SECTEURS
D'INVENTAIRE ARCHEOLOGIQUE, 1993
Plan 1/6

Source Cartographique:
Ministère des Transports
District 00

ETAT DES LIEUX, novembre 1992
CH-84-20-0017-3/18
Echelle 1:2000

Dessin: Diane Côté

janvier 1994

LAFORTE
LES CONSULTANTS Inc.
4541-D Des bosquets
St-Augustin (Québec)
G3A 1C3
tel: 418-872-6900
fax: 418-872-5266

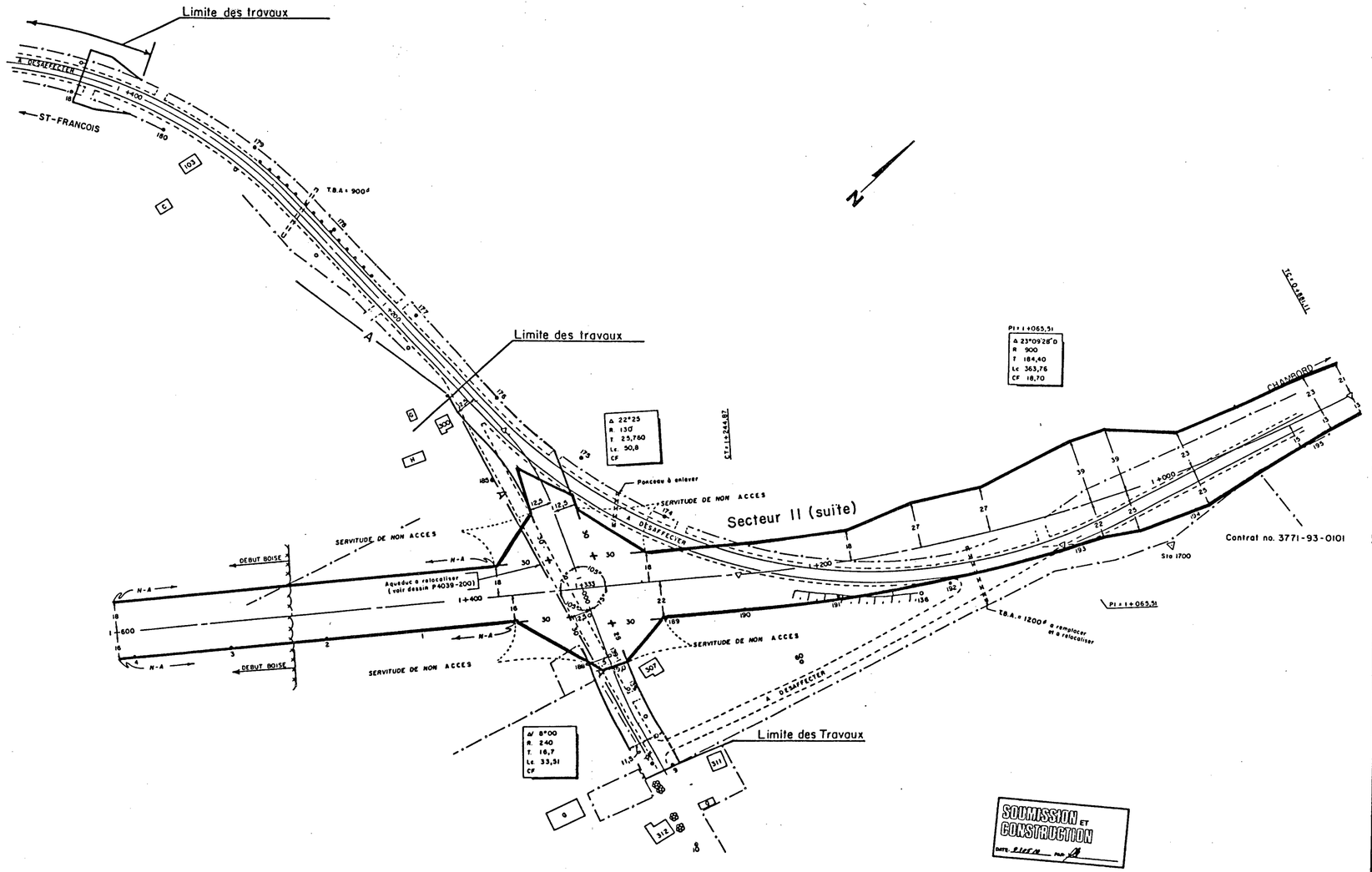

Gouvernement du Québec
MINISTERE DES TRANSPORTS
Service de l'environnement

ROUTE 155
ST-FRANÇOIS-DE-SALES

LOCALISATION DES SECTEURS
D'INVENTAIRE ARCHEOLOGIQUE, 1993
Plan 2/6

Source Cartographique:
Ministère des Transports
District 00

ETAT DES LIEUX, novembre 1992
CH-84-20-0017-4/18
Echelle 1:2000

Dessin: Diane Côté

Janvier 1994

LAFORTE
LES CONSULTANTS Inc.
4541-D Des bosquets
St-Augustin (Québec)
G3A 1C3
tel: 418-872-6900
fax: 418-872-5266

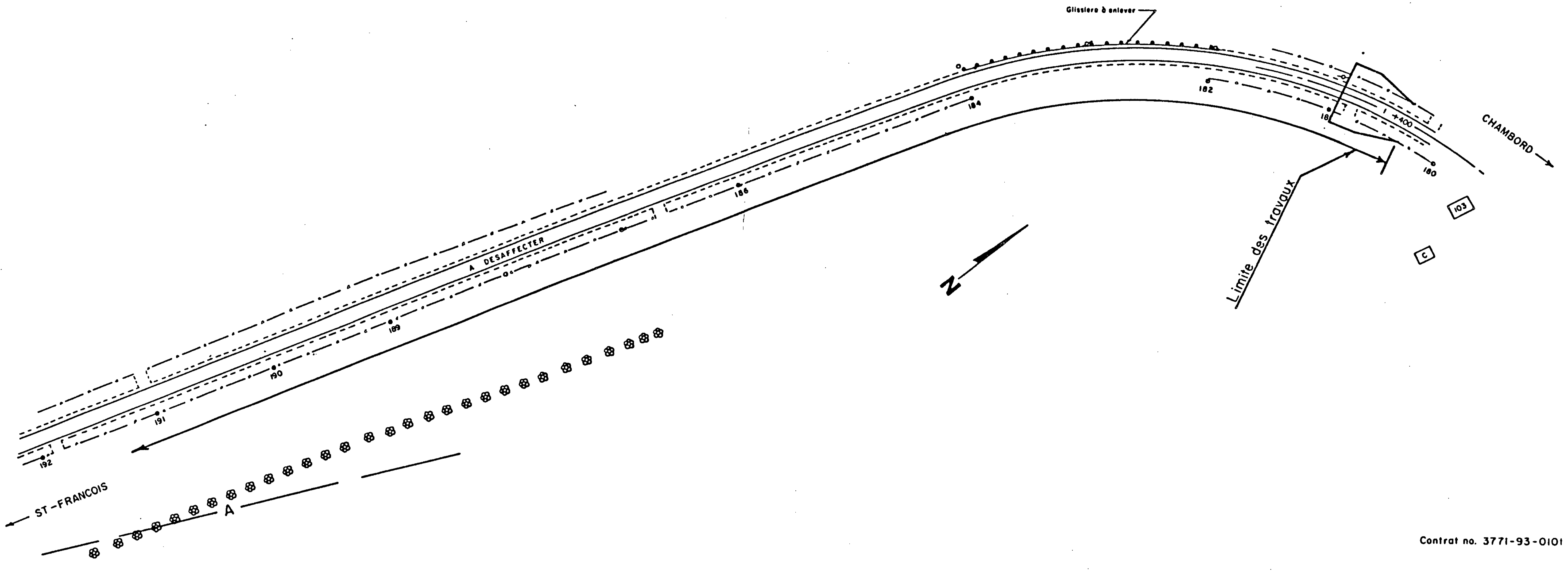

Contrat no. 3771-93-0101

Secteur II (suite)

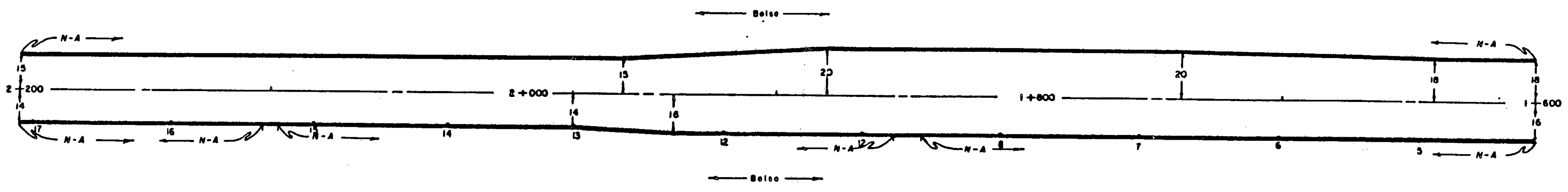

SOUMISSION ET CONSTRUCTION

Gouvernement du Québec
MINISTERE DES TRANSPORTS
Service de l'environnement

ROUTE 155
ST-FRANÇOIS-DE-SALES

LOCALISATION DES SECTEURS
D'INVENTAIRE ARCHEOLOGIQUE, 1993
Plan 3/6

Source Cartographique:
Ministère des Transports
District 00

ETAT DES LIEUX, novembre 1992
CH-84-20-0017-5/18
Echelle 1:2000

Dessin: Diane Côté

janvier 1994

LAFORTE LES CONSULTANTS inc.
4541-D Des bosquets
St-Augustin (Québec)
G3A 1C3
tel: 418-872-6900
fax: 418-872-5266

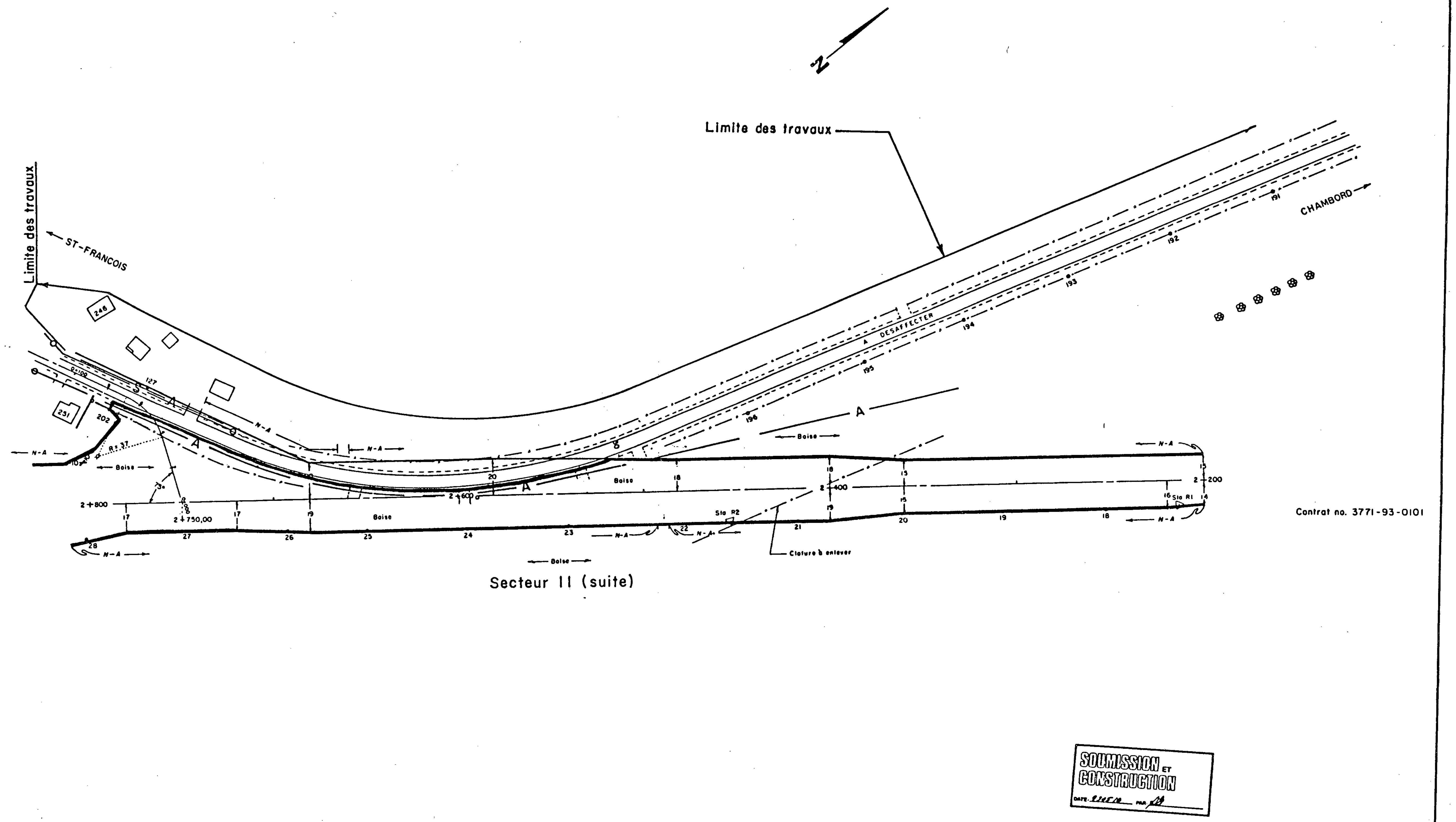

Gouvernement du Québec
MINISTERE DES TRANSPORTS
Service de l'environnement

ROUTE 155
ST-FRANÇOIS-DE-SALES

LOCALISATION DES SECTEURS
D'INVENTAIRE ARCHEOLOGIQUE, 1993
Plan 4/6

Source Cartographique:
Ministère des Transports
District 00

ETAT DES LIEUX, novembre 1992
CH-84-20-0017-6/18
Echelle 1:2000

Dessin: Diane Côté — janvier 1994

LAFORTE LES CONSULTANTS Inc.
4541-D Des bosquets
St-Augustin (Québec)
G3A 1C3
tel: 418-872-6900
fax: 418-872-5266

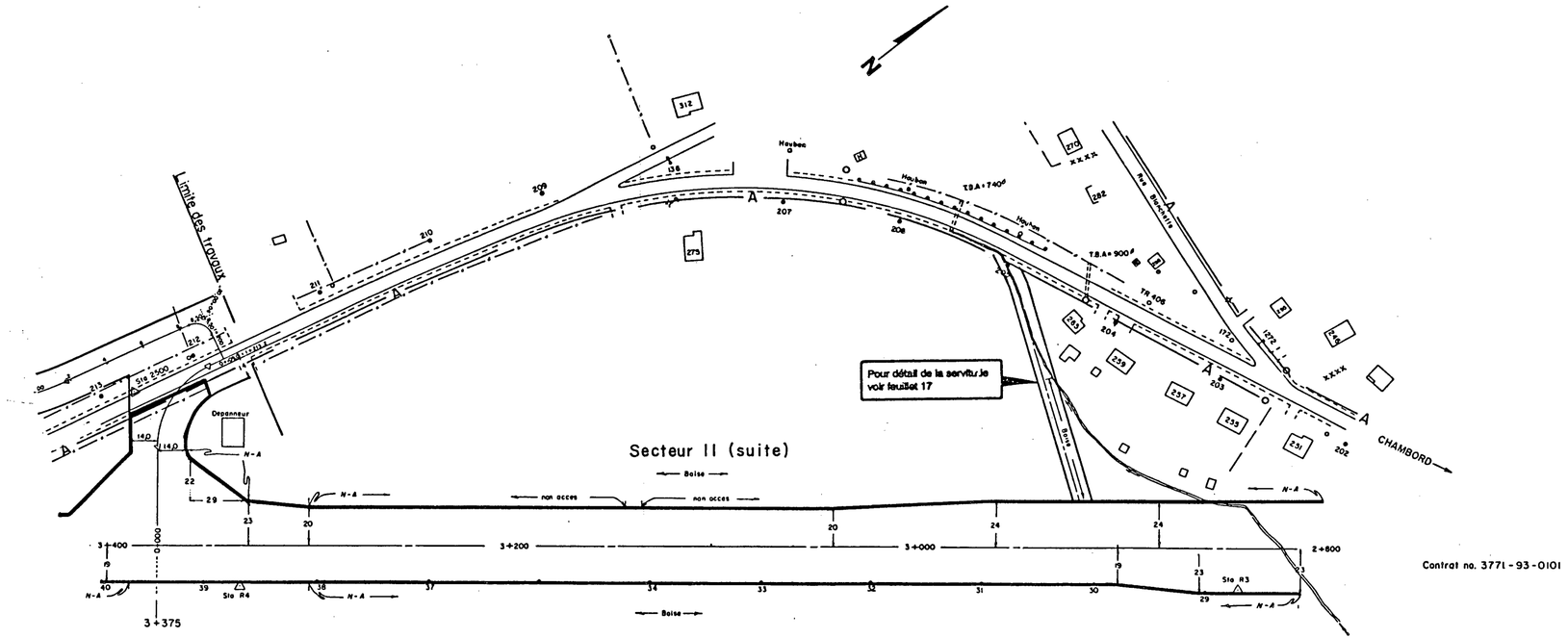

Contrat no. 3771-93-0101

SOUMISSION ET CONSTRUCTION
DATE: Février PAR:

Gouvernement du Québec
MINISTERE DES TRANSPORTS
Service de l'environnement

ROUTE 155
ST-FRANÇOIS-DE-SALES

LOCALISATION DES SECTEURS
D'INVENTAIRE ARCHEOLOGIQUE, 1993
Plan 5/6

Source Cartographique:
Ministère des Transports
District 00

ETAT DES LIEUX, novembre 1992
CH-84-20-0017-7/18
Echelle 1:2000

Dessin: Diane Côté — janvier 1994

LAFORTE LES CONSULTANTS Inc.
4541-D Des bosquets
St-Augustin (Québec)
G3A 1C3
tel: 418-872-6900
fax: 418-872-5266

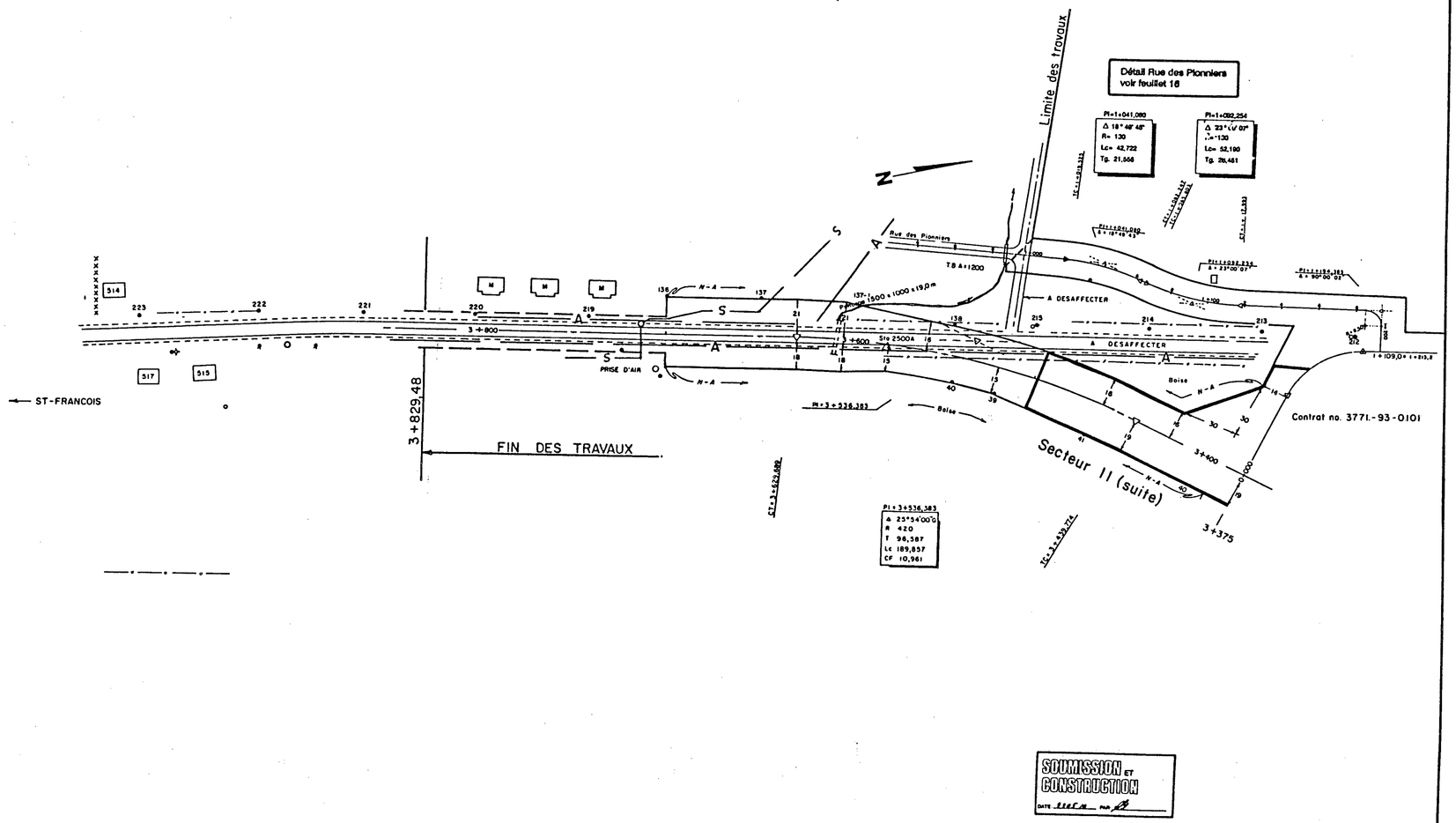

Gouvernement du Québec
MINISTERE DES TRANSPORTS
Service de l'environnement

ROUTE 155
ST-FRANÇOIS-DE-SALES

LOCALISATION DES SECTEURS D'INVENTAIRE ARCHEOLOGIQUE, 1993
Plan 6/6

Source Cartographique:
Ministère des Transports
District 00

ETAT DES LIEUX, novembre 1992
CH-84-20-0017-8/18
Echelle 1:2000

Dessin: Diane Côté

janvier 1994

LAFORTE
LES CONSULTANTS Inc.
4541-D Des bosquets
St-Augustin (Québec)
G3A 1C3
tel: 418-872-6900
fax: 418-872-5266

MINISTERE DES TRANSPORTS
QTR A 137 408