






Raccordement de l'A-55 à la R-157 Shawinigan-Sud

MILIEU HUMAIN INVENTAIRE DYNAMISME DU DÉVELOPPEMENT


TENDANCES OBSERVÉES

-  PORTION DU TERRITOIRE DÉVELOPPÉE AVANT 1967
-  PORTION DU TERRITOIRE DÉVELOPPÉE DE 1967 à 1976
-  PORTION DU TERRITOIRE DÉVELOPPÉE DE 1977 à 1983
-  AIRE D'EXPANSION PRÉVISIBLE DU MILIEU BÂTI

ZONAGE

-  LIMITE DE ZONE
- UTILISATION DOMINANTE**
- A agricole
- Ra résidentiel (faible densité)
- C commercial
- I industriel
- P public
- Vil villégiature
- Mm maisons mobiles

ZONAGE AGRICOLE

-  territoire agricole protégé
-  LIMITE DE LA ZONE D'ÉTUDE



-Base topographique et planimétrique: Ministère de l'Énergie et des Ressources du Québec, cartes à l'échelle de 1:20 000, 1979 et 1980