








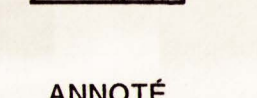

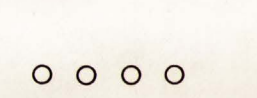





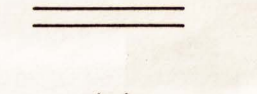


Raccordement de l'A-55 à la R-157 Shawinigan-Sud

MILIEU HUMAIN INVENTAIRE


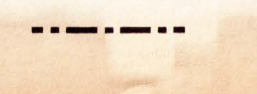



UTILISATION DU SOL

-  RÉSIDENCE PERMANENTE
-  MAISON MOBILE
-  RÉSIDENCE SAISONNIÈRE
-  COMMERCE
-  INDUSTRIE
-  USAGE INSTITUTIONNEL OU PUBLIC
-  BÂTIMENTS RATTACHÉS À UNE EXPLOITATION AGRICOLE
-  BÂTIMENT ACCESSOIRE OU DÉSFFECTÉ
-  LIMITE DU PARC INDUSTRIEL DE SHAWINIGAN-SUD
-  PORTION VACANTE DU PARC INDUSTRIEL DE SHAWINIGAN-SUD
-  ANCIEN DÉPÔTOR
-  SENTIER PÉDESTRE
-  SENTIER PÉDESTRE PROJETÉ




INFRASTRUCTURES DE TRANSPORT et DE COMMUNICATION

-  AUTOROUTE
-  ROUTE PRINCIPALE
-  ROUTE LOCALE
-  ANTENNE
-  LIGNE DE TRANSPORT D'ÉNERGIE

INFRASTRUCTURES MUNICIPALES

-  AQUEDUC ou EGOUT MUNICIPAL (SHAWINIGAN-SUD)
-  AQUEDUC et EGOUT MUNICIPAL (SHAWINIGAN-SUD)
-  AQUEDUC et EGOUT MUNICIPAL (MONT-CARTEL)
-  AQUEDUC PRIVE
-  SOURCE D'APPROVISIONNEMENT EN EAU POTABLE et RAYON DE PROTECTION DE 300 mètres

PATRIMOINE BÂTI INVENTAIRE

-  Ensemble de constructions regroupant un nombre suffisant de caractéristiques architecturales particulières, voire même inédites dans la zone d'étude
-  Ensemble de constructions se distinguant de leur environnement par leurs caractéristiques architecturales particulières
-  LIMITE DE LA ZONE D'ÉTUDE

-Base topographique et planimétrique Ministère de l'Énergie et des Ressources du Québec, cartes à l'échelle de 1:20 000, 1979 et 1980