

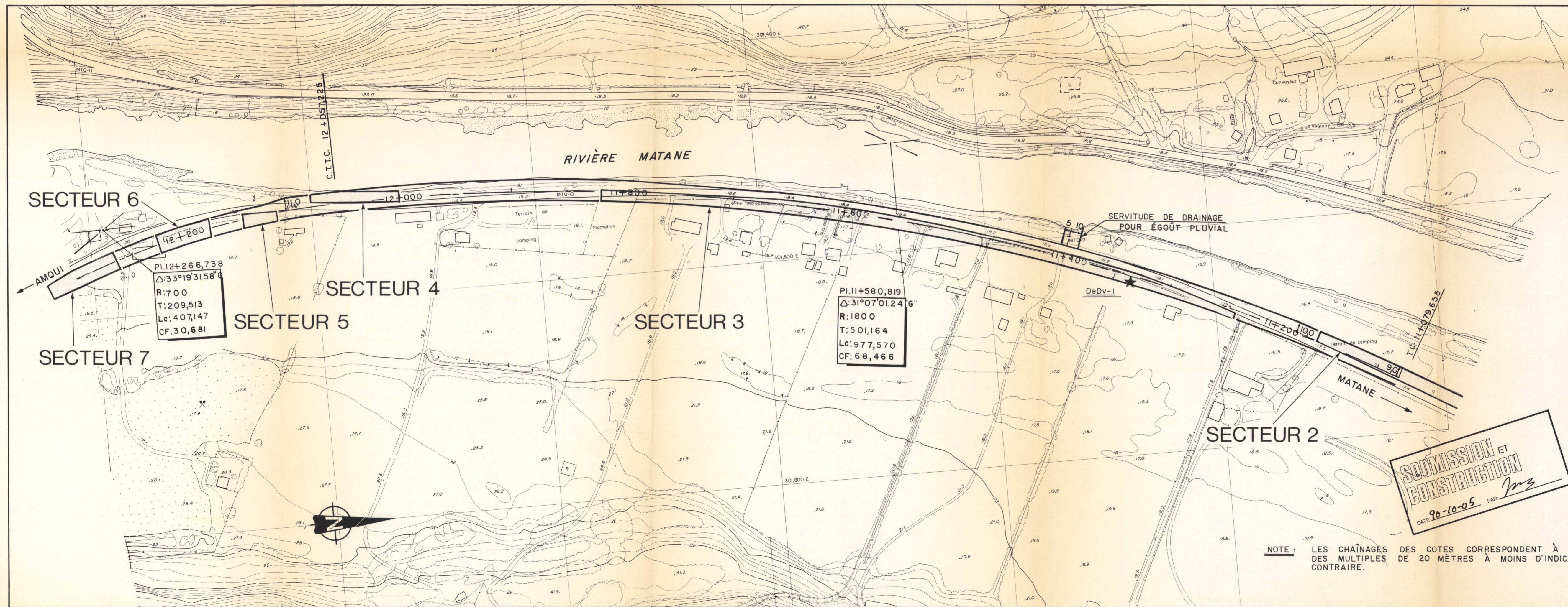
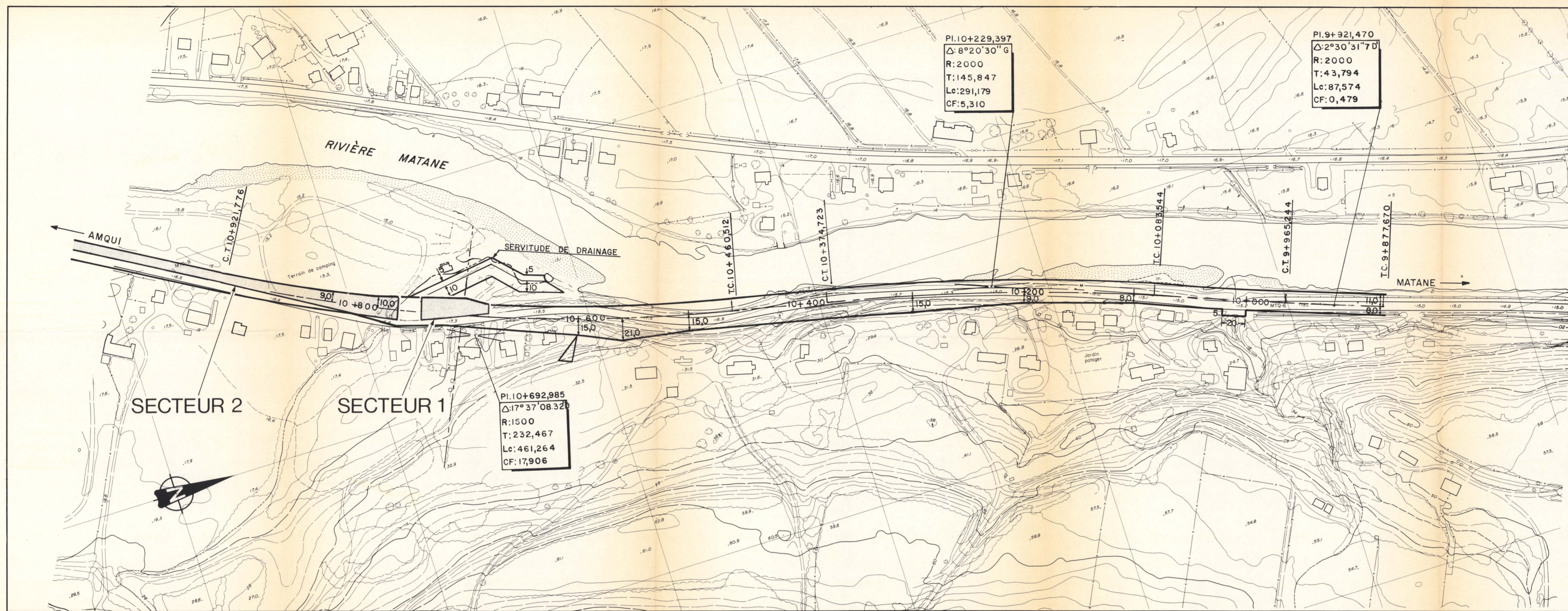


INVENTAIRE ARCHÉOLOGIQUE DU
RÉAMÉNAGEMENT DE LA ROUTE 195,
ST-JÉRÔME-DE-MATANE, 1990

PLAN I
LOCALISATION DES SECTEURS
D'INVENTAIRE

-  SECTEUR D'INVENTAIRE
-  SITE ARCHÉOLOGIQUE PRÉHISTORIQUE



364404
CANQ
TR
GE
CA
110

Échelle:
0 100 mètres

Source:
MTQ, CH-83-17-1021 3/10, 1989

Cartographie:
FRANÇOIS BÉLANGER, JAN. 1991

Robert Biodeau
Archéologue consultant

8748, RUE DE TILLY,
ST-FRANÇOIS,
LAVAL, QC
H7A 3N5

NOTE: LES CHAÎNAGES DES COTES CORRESPONDENT À DES MULTIPLES DE 20 MÈTRES À MOINS D'INDIC. CONTRAIRE.

SUBMISSION ET CONSTRUCTION
DATE: 90-10-05 PAR: Jms